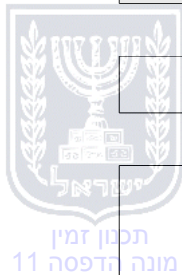


הוראות התכנית

תכנית מס' 101-0875443

תוספת קומות לבנין מגורים ברח' אל סהל, שכ' א טור, ירושלים



מחוז ירושלים
מרחב תכנון מקומי ירושלים
סוג תכנית תכנית מתאר מקומית

אישורים



מינהל התכנון

חוק התכנון והבניה, התשכ"ה - 1965
מחוז ירושלים

הוועדה המחוזית החליטה ביום :

04/07/2021

להפקיד את התכנית

14/02/2022

יו"ר הוועדה המחוזית

תאריך

ניתן לצפות במסמכי התכנית ובהחלטות בעניינה באתר תכנון זמין :

<http://mavat.moin.gov.il/MavatPS/Forms/SV3.aspx?ABC>

דברי הסבר לתכנית

שם התכנית :

תוספת קומות לבניין מגורים ברח' אל סהל, שכונת א טור, ירושלים

תאור התכנית המוגשת והרקע להגשתה :

התכנית חלה ברח' אל סהל, שכ' א טור, בירושלים.

התכנית המאושרת הינה מס' 2733, ביעוד קרקע אזור מגורים 5.

בחלקה קיים בניין בן 2 קומות בסטייה מהיתר בניה מס' 1985/11, 3 יח"ד.

מוצע :

הריסת בינוי בחזית הקדמית והמערבית.

שינוי יעוד הקרקע מאזור מגורים 5, למגורים ב'.

תוספת 2 קומות מעל בניין קיים, תוך הגדלת אחוזי בניה עד 109%, סה"כ 7 יח"ד.

הקמת קומת חניה במפלס הרחוב.



תכנון זמין
מונה הדפסה 11



תכנון זמין
מונה הדפסה 11



תכנון זמין
מונה הדפסה 11

דף ההסבר מהווה רקע לתכנית ואינו חלק ממסמכיה הסטטוטוריים.

1. זיהוי וסיווג התכנית

תוספת קומות לבנין מגורים ברח' אל סהל, שכל' א טור, ירושלים	שם התכנית	1.1 שם התכנית ומספר התכנית
101-0875443	מספר התכנית	
0.649 דונם		1.2 שטח התכנית
תכנית מתאר מקומית	סוג התכנית	1.4 סיווג התכנית
כן	האם מכילה הוראות של תכנית מפורטת	
מחוזית	ועדת התכנון המוסמכת להפקיד את התכנית	
ל"ר	לפי סעיף בחוק	
תכנית שמכוחה ניתן להוציא היתרים או הרשאות	היתרים או הרשאות	
ללא איחוד וחלוקה	סוג איחוד וחלוקה	
לא	האם כוללת הוראות לענין תכנון תלת מימדי	



1.5 מקום התכנית

1.5.1 נתונים כלליים מרחב תכנון מקומי ירושלים

223871 קואורדינאטה X

632024 קואורדינאטה Y

1.5.2 תיאור מקום רח' אל סהל, שכ' א טור, ירושלים.

1.5.3 רשויות מקומיות בתכנית והתייחסות לתחום הרשות, נפה

ירושלים - חלק מתחום הרשות: ירושלים

נפה ירושלים

1.5.4 כתובות שבהן חלה התכנית

כניסה	מספר בית	רחוב	ישוב
	3	אל סהל	ירושלים

שכונה א טור

1.5.5 גושים וחלקות בתכנית

מספר גוש	סוג גוש	חלק / כל הגוש	מספרי חלקות בשלמותן	מספרי חלקות בחלקן
30897	לא מוסדר	חלק	1	

הכל על-פי הגבולות המסומנים בתשריט בקו הכחול.

1.5.6 גושים ישנים

לא רלוונטי

1.5.7 מגרשים / תאי שטח מתכניות קודמות שלא נרשמו כחלקות

לא רלוונטי

1.5.8 מרחבי תכנון גובלים בתכנית

לא רלוונטי



תכנון זמין
מונה הדפסה 11




תכנון זמין
מונה הדפסה 11



תכנון זמין
מונה הדפסה 11

1.6 יחס בין התכנית לבין תכניות מאושרות קודמות

תאריך	פרק	מס' עמוד בילקוט פרסומים	מספר ילקוט פרסומים	הערה ליחס	סוג יחס	מספר תכנית מאושרת
18/12/198 4		779	3136	תכנית זו מחליפה בתחומה את תכנית מס' 2733.	החלפה	2733
21/01/201 0		1593	6052	תכנית זו אינה פוגעת בהוראות תכנית 5166/ב. הוראות תכנית 5166/ב תחולנה על תכנית זו.	כפיפות	5166/ב
16/07/195 9		1586	687	תכנית זו מחליפה בתחומה את תכנית מס' 62.	החלפה	62
30/01/200 0		2432	4847	תכנית זו אינה פוגעת בהוראות תכנית מק/5022/א. הוראות תכנית מק/5022/א תחולנה על תכנית זו.	כפיפות	מק/5022/א



1.7 מסמכי התכנית

נכלל בהוראות התכנית	תיאור המסמך	תאריך יצירה	עורך המסמך	תאריך עריכה	מספר עמודים/גליון	קנה מידה	תחולה	סוג המסמך
כן			מחמד אבו גנאם				מחייב	הוראות התכנית
לא	תשריט מצב מוצע		מחמד אבו גנאם		1	1: 250	מחייב	תשריט מצב מוצע
לא	מחייב לעניין קווי בניין מירביים, מס' קומות, גובה, מס' יח"ד מירבי.	11: 39 24/01/2022	מחמד אבו גנאם	24/01/2022	1	1: 200	מחייב חלקית	בינוי
לא		17: 41 20/01/2022	מחמד אבו גנאם	19/08/2020	1	1: 250	רקע	מצב מאושר

כל מסמכי התכנית מהווים חלק בלתי נפרד ממנה, משלימים זה את זה ויקראו כמקשה אחת. במקרה של סתירה בין המסמכים המחייבים לבין המנחים יגברו המסמכים המחייבים. במקרה של סתירה בין המסמכים המחייבים לבין עצמם תגברנה ההוראות על התשריטים



תכנון זמין
מונה הדפסה 11



תכנון זמין
מונה הדפסה 11

1.8 בעלי עניין/ בעלי זכויות בקרקע / עורך התכנית ובעלי מקצוע

1.8.1 מגיש התכנית

מקצוע/ תואר	סוג	שם	מספר רשיון	שם תאגיד	ישוב	רחוב	בית	טלפון	פקס	דוא"ל
	פרטי	קאסם סיאד			ירושלים	אל סהל (1)	3	02-6267748		daoud1008@hotmai.com

הערה למגיש התכנית:

(1) הערה: מגיש התכנית הינו בעל עניין לצורך הגשת תכנית זו. מובהר כי אין באישור התכנית כדי להצביע על זכות קניינית של מגיש התכנית בקרקע הכלולה בתחום התכנית..

1.8.2 יזם

1.8.3 בעלי עניין בקרקע

1.8.4 עורך התכנית ובעלי מקצוע

מקצוע/ תואר	סוג	שם	מספר רשיון	שם תאגיד	ישוב	רחוב	בית	טלפון	פקס	דוא"ל
אדרכל	עורך ראשי	מחמד אבו גנאם	74623	משרד אדריכלים- סלטאן סלימאן	ירושלים	אל סהל	55	02-6274686	02-6274686	abughanamof@yahoofice.com
מודד	מודד	אחמד דוויק	1387		ירושלים	בית חנינא החדשה (1)		02-5822617		spectra.sur@gmail.com

(1) כתובת: בית חנינה סנטר, שכ' בית חנינה, ירושלים.

1.9 הגדרות בתכנית

לא רלוונטי



תכנון זמין
מונה הדפסה 11

כל מונח אשר לא הוגדר בתכנית זו, תהיה נודעת לו המשמעות הנתונה לו בחוק התכנון והבניה התשכ"ה – 1965 (להלן "החוק") או בתקנות שהותקנו מכוחו, וזאת בהיעדר כוונה אחרת משתמעת.

2. מטרת התכנית ועיקרי הוראותיה

2.1 מטרת התכנית

תוספת 2 קומות מעל בנין קיים בן 2 קומות.

2.2 עיקרי הוראות התכנית

1. שינוי יעוד שטח ממגורים 5 למגורים ב'.
2. קביעת מס' הקומות המירבי.
3. קביעת מס' יח"ד המירבי.
4. קביעת שטחי בנייה מרביים בתחום התכנית.
5. קביעת הוראות בגין מבנה וגדרות להריסה.
6. קביעת קווי בנין חדשים.
7. קביעת הוראות בגין עצים לשימור.
8. קביעת הוראות בינוי, פיתוח ותנאים למתן היתר בניה.
9. קביעת שלבי ביצוע למימוש התכנית.



תכנון זמין
מונה הדפסה 11



תכנון זמין
מונה הדפסה 11

3. טבלת יעודי קרקע ותאי שטח בתכנית

3.1 טבלת יעודי קרקע ותאי שטח בתכנית

תאי שטח		יעוד
1		מגורים ב'
תאי שטח כפופים	יעוד	סימון בתשריט
1	מגורים ב'	בלוק עץ/עצים לשימור
1	מגורים ב'	מבנה להריסה


3.2 טבלת שטחים

מצב מאושר

אחוזים	מ"ר	יעוד
100	649	מגורים 5
100	649	סה"כ

מצב מוצע

אחוזים מחושב	מ"ר מחושב	יעוד
100	648.88	מגורים ב'
100	648.88	סה"כ



4. יעודי קרקע ושימושים

4.1	מגורים ב'
4.1.1	שימושים
	מגורים
4.1.2	הוראות
א	בינוי ו/או פיתוח 1. גובה גדרות סביב המגרש לא יעלו אל 1.2 מ'. 2. גובה קירות תמך לא יעלו על 3 מ'. 3. כחלק בלתי נפרד מהיתר הבניה יעתיקו מגישי הבקשה להיתר לתוספת המוצעת בתכנית זו, את המתקנים המשותפים הקיימים על גג הבנין הקיים, אל גג הבנין החדש, לרבות דודים וקולטי שמש, אנטנות וכד'. 4. תישמר גישה חופשית לכלל הדיירים אל גג הבנין.
ב	חניה מספר מקומות החניה יקבע בהתאם לתקן החניה החל במקום לעת אישור הבקשה להיתר.
ג	חלוקה ו/ או רישום א. מיד עם אישורה של תכנית זו, תוכן ע"י מגישי התכנית/ מגישי הבקשה להיתר תכנית לצרכי רישום (תצ"ר) שתוגש בתוך שלושה חודשים מיום אישור תכנית זו, לאישור יו"ר הוועדה המקומית. ב. לא הוגשה תכנית כאמור בסעיף א' לעיל, רשאית הוועדה המקומית לגבות הוצאת הכנת התצ"ר והוצאות הרישום ממגישי הבקשה להיתר, כתנאי למתן היתר בניה ראשון בשטח.
ד	גדר/מבנה/חריגות בניה להריסה הבינוי והגדרות המסומנות בתשריט ובנספח הבנוי בצהוב להריסה, יהרסו כתנאי לתחילת ביצוע הבניה.
ה	סטיה ניכרת א. מספר הקומות המירבי כמצוין בטבלה 5 הינו מחייב וכל סטיה ממנו תחשב כסטיה ניכרת. ב. קווי הבניין המפורטים בתשריט הינם מרביים, שינוי קו הבנין יחשב כסטיה ניכרת.
ו	עיצוב אדריכלי הבניה תבוצע באבן טבעית מרובעת ומסותתת. הבניה באבן נסורה חלקה שאיננה מסותתת אסורה.
ז	פסולת בניין יש לפנות פסולת בנין לאתר מאושר ע"י המשרד לאיכות הסביבה בהתאם לתקנה 16 (ג') לתקנון התכנון והבנייה (בקשה להיתר, תנאי ואגרות) התשי"ל-1970.
ח	קולטי שמש על הגג בגגות שטוחים יוצבו קולטים לדודי שמש כחלק אינטגרלי מתכנון הגג או המעקה. הפתרון התכנוני טעון אישור מהנדס העיר.
ט	תנאים בהליך הרישוי

4.1	מגורים ב'
	<p>1.תיאום התכנון והעיצוב האדריכלי של הבנין עם מהנדס הועדה המקומית ו/או מי מטעמו.</p> <p>2.הגשת תכנית פיתוח שטח לכל מגרש בקני"מ 1: 100, לאישור מהנדס הועדה המקומית ו/או מי מטעמו. התכנית תכלול את האלמנטים שיידרשו.</p> <p>3.תאום תשתיות עם מהנדס העיר ו/או מי מטעמו : קביעת דרכי ביצוע של כל עבודות התשתית לרבות קו ביוב ו/או דרך ו/או עמוד תאורה ו/או קווי תאורה ו/או מרכזיית תאורה וכל העבודות הכרוכות בביצוע הנ"ל וכדומה (להלן : עבודות תשתית) המצויים בתוך תחומי המקרקעין ובסמוך למקרקעין, כל מערכות התשתית שבתחום התכנית כולל חשמל (למעט קו מתח עליון) תקשורת (למעט מתקנים סלולוריים), צינורות ביוב ומים ראשיים וכיו"ב תהיינה תת קרקעיות. בעל היתר הבניה יעתיק, במידת הצורך, את התשתיות וכל המתקנים והאביזרים הקיימים, הכרוכים בהם, למקום מתאים אשר ייקבע ע"י הרשות.</p> <p>4.תנאי להיתר בניה הוא הגשת תכנית חניה מפורטת בתוך המגרש על פי התקן התקף ועל פי מידות תקניות.</p> <p>5.תנאי למתן היתר בניה יהא הצגת אישור קונסטרוקטור לעניין בינוי בזיז, וחניית על גבי תקרת בית למגורים עבור מקומות החניה ומעבר חניות.</p>
י	<p>עתיקות</p> <p>על פי חוק העתיקות, התשל"ח -1978, אם יתגלו בשטח התכנית עתיקות יש להפסיק מיד את העבודות, להודיע על כך לרשות העתיקות ולא להמשיך בעבודות עד לקבלת הודעה אחרת מרשות העתיקות.</p>
יא	<p>חיזוק מבנים, תמא/ 38</p> <p>היתר לתוספות הבנייה למבנה קיים מותנה בבדיקה בדבר הצורך בחיזוק המבנה לפי הוראות תקן ישראלי ת"י 413.</p>
יב	<p>שמירה על עצים בוגרים</p> <p>א. כל העצים הבוגרים כפי שהוגדרו בסעיף 83ג' לחוק התכנון והבניה מסומנים בתשריט.</p> <p>ב. העצים המסומנים בתשריט לשימור, אסורה עקירתם או פגיעה בהם.</p>
יג	<p>ניהול מי נגר</p> <p>ייותרו לפחות 25% שטחים חדירי מים מתוך שטח המגרש הכולל, במגמה לאפשר קליטת כמות גדולה ככל הניתן של מי נגר עילי וחילחולם לתת הקרקע בתחומי המגרש. השטחים חדירי מים אפשר שיהיו מגוננים או מצופים בחומר חדיר (כגון : חצץ וחלוקים).</p>



5. טבלת זכויות והוראות בניה - מצב מוצע - חלק א'

קו בנין (מטר)	מספר קומות		גובה מבנה- מעל הכניסה הקובעת (מטר)	צפיפות יה"ד לדונם	מספר יה"ד	תכסית (% מתא שטח)	אחוזי בניה כוללים (%)	שטחי בניה (מ"ר)				גודל מגרש (מ"ר)	בניין / מקום	תאי שטח	שימוש	יעוד	
								מתחת לכניסה הקובעת		מעל הכניסה הקובעת							גודל מגרש כללי
								שרות	עיקרי	שרות	עיקרי						
(2)	2	2	6.24 (1)	11	7	45	118	765	58	325	58	324	649	1	1	מגורים	מגורים ב'



תכנון זמין
שמאלי הדפסה 11



תכנון זמין
מונה הדפסה 11

5. טבלת זכויות והוראות בניה - מצב מוצע - חלק ב'

קו בנין (מטר)	בניין / מקום	תאי שטח	שימוש	יעוד
	1	1	מגורים	מגורים ב'

האמור בטבלה זו גובר, במקרה של סתירה, על הוראות כלליות אחרות, בין בהוראות התכנית ובין בתשריט המצב המוצע.
גם בטבלה עצמה גוברת הוראה מפורטת על הוראה כללית

שטחי הבניה המפורטים בטבלה שלעיל כוללים את כל שטחי הבניה המירביים בתכנית זו
הערכים בטבלה מתייחסים לכל תא שטח בנפרד גם אם הוגדר טווח תאי שטח

הערה ברמת הטבלה:

שטחי הבניה המפורטים בטבלה שלעיל כוללים את כל שטחי הבניה המרביים בתכנית זו ומחושבים בהתאם לתקנות התכנון והבניה לרבות שטחי חניה ושטחים למרחבים מוגנים.

הערות לטבלת זכויות והוראות בניה – מצב מוצע:

(1) מעל גובה זה יותר מעקה תיקני וחדר יציאה לגג..

(2) לפי המסומן בתשריט..



תכנון זמין
מונה הדפסה 11



תכנון זמין
מונה הדפסה 11

6. הוראות נוספות

7. ביצוע התכנית

7.1 שלבי ביצוע

מספר שלב	תאור שלב	התנייה
1	היתר בניה	הבניה תבוצע בהינף אחד, לא תותר בניה בשלבים.

7.2 מימוש התכנית

זמן למימוש התכנית 7 שנים מיום אישורה.



תכנון זמין
מונה הדפסה 11



תכנון זמין
מונה הדפסה 11



תכנון זמין
מונה הדפסה 11