

הוראות התכנית

תכנית מס' 101-1029438

שינוי קווי בנין ברח' רמת הגולן 1 ירושלים

ירושלים


מחוז

ירושלים מרחב תכנון מקומי

תכנית מתאר מקומית

סוג תכנית

אישורים



ניתן לצפות במסמכי התכנית ובהחלטות בעניינה באתר תכנון זמין:

<http://mavat.moin.gov.il/MavatPS/Forms/SV3.aspx?ABC>

דברי הסבר לתכנית

תאור התכנית המוגשת והרקע להגשתה

- מדובר בבנין בחלקה 183 בגוש 30245, רחוב רמת הגולן 1, שכונת רמת אשכול ירושלים, הבנין הקיים הוא בן 4 קומות מעל קומת מרתף.
- התב"ע התקפה במגרש היא תכנית מס' 1442א, תכנית מפורטת לרמת אשכול.
- הבנין כנראה נבנה עפ"י תרשי"צ 5/19/1 החל במקום.
- בתכנית זו מוצע שינוי בקווי הבנין לצורך הרחבת והוספת מרפסות זיז עבור תוספות וקומות שאושרו בוועדה עפ"י תמ"א 38.

רקע תכנוני לתכנית

- בהיתר מס' 18/455 עפ"י תמ"א 38 אושרו בוועדה הרחבת דירות ותוספת 2.5 קומות חדשות עפ"י תמ"א 38.

פרטים משמעותיים לגבי הבניה הקיימת בפועל

- הבניה המתוארת בהיתר 18/455 ממשיכה לחול ללא כל שינוי, נושא התב"ע הינו שינוי בקווי הבנין בלבד לצורך הרחבת ותוספת מרפסות.
- מגיש התכנית הוא בעל ענין בקרקע.



דף ההסבר מהווה רקע לתכנית ואינו חלק ממסמכיה הסטטוטוריים.

1. זיהוי וסיווג התכנית

1.1 שם התכנית ומספר התכנית שם התכנית שינוי קווי בנין ברח' רמת הגולן 1 ירושלים

מספר התכנית 101-1029438

1.2 שטח התכנית 1.427 דונם

1.4 סיווג התכנית סוג התכנית תכנית מתאר מקומית

האם מכילה הוראות של תכנית מפורטת כן

ועדת התכנון המוסמכת להפקיד את התכנית מקומית

לפי סעיף בחוק 62א (א) (4)

היתרים או הרשאות תכנית שמכוחה ניתן להוציא היתרים או הרשאות

סוג איחוד וחלוקה ללא איחוד וחלוקה

האם כוללת הוראות לענין תכנון תלת מימדי לא



1.5 מקום התכנית

1.5.1 נתונים כלליים מרחב תכנון מקומי ירושלים

221239 קואורדינאטה X

634311 קואורדינאטה Y

1.5.2 תיאור מקום בפינת הרחובות רמת הגולן וים סוף

1.5.3 רשויות מקומיות בתכנית והתייחסות לתחום הרשות, נפה

ירושלים - חלק מתחום הרשות: ירושלים

נפה ירושלים

1.5.4 כתובות שבהן חלה התכנית

ישוב	רחוב	מספר בית	כניסה
ירושלים	רמת הגולן	1	

שכונה רמת אשכול

1.5.5 גושים וחלקות בתכנית

מספר גוש	סוג גוש	חלק / כל הגוש	מספרי חלקות בשלמותן	מספרי חלקות בחלקן
30245	מוסדר	חלק	183	

הכל על-פי הגבולות המסומנים בתשריט בקו הכחול.

1.5.6 גושים ישנים

לא רלוונטי

1.5.7 מגרשים / תאי שטח מתכניות קודמות שלא נרשמו כחלקות

לא רלוונטי

1.5.8 מרחבי תכנון גובלים בתכנית

לא רלוונטי



תכנון זמין
מונה הדפסה 6




תכנון זמין
מונה הדפסה 6



תכנון זמין
מונה הדפסה 6

1.6 יחס בין התכנית לבין תכניות מאושרות קודמות

תאריך	פרק	מס' עמוד בילקוט פרסומים	מספר ילקוט פרסומים	הערה ליחס	סוג יחס	מספר תכנית מאושרת
16/07/1959		1586	687	תכנית זו מחליפה בתחומה הוראות תכנית מס' 62.	החלפה	62
06/07/1971		2126	1736	תכנית זו משנה רק את המפורט בתכנית זו וכל יתר הוראות תכנית 1442/א ממשיכות לחול.	שינוי	א /1442



1.7 מסמכי התכנית

נכלל בהוראות התכנית	תיאור המסמך	תאריך יצירה	עורך המסמך	תאריך עריכה	מספר עמודים / גליון	קנה מידה	תחולה	סוג המסמך
כן			שוחט אוריה				מחייב	הוראות התכנית
לא	תשריט מצב מוצע		שוחט אוריה		1	1: 250	מחייב	תשריט מצב מוצע
לא		21: 28 06/02/2022	ראובן אלסטר	06/02/2022	1	1: 250	רקע	מצב מאושר



תכנון זמין
מונה הדפסה 6

כל מסמכי התכנית מהווים חלק בלתי נפרד ממנה, משלימים זה את זה ויקראו כמקשה אחת. במקרה של סתירה בין המסמכים המחייבים לבין המנחים יגברו המסמכים המחייבים. במקרה של סתירה בין המסמכים המחייבים לבין עצמם תגברנה ההוראות על התשריטים



תכנון זמין
מונה הדפסה 6

1.8 בעלי עניין/ בעלי זכויות בקרקע / עורך התכנית ובעלי מקצוע**1.8.1 מגיש התכנית**

מקצוע/ תואר	סוג	שם	מספר רשיון	שם תאגיד	ישוב	רחוב	בית	טלפון	פקס	דוא"ל
	חברה/תאגיד ממשלתי	חברה/תאגיד ממשלתי		חברת קפיטל גולד	ירושלים	רשיי	70	02-5025022	02-5025022	a@cgold.co .il

1.8.2 יזם**1.8.3 בעלי עניין בקרקע****1.8.4 עורך התכנית ובעלי מקצוע**

מקצוע/ תואר	סוג	שם	מספר רשיון	שם תאגיד	ישוב	רחוב	בית	טלפון	פקס	דוא"ל
אדריכל	עורך ראשי	שוחט אוריה	10729		ירושלים	בלומנפלד	3	02-5819663	02-5819663	c0527610822 @gmail.com
מודד מוסמך	מודד	ראובן אלסטר	502		ירושלים	כנפי נשרים	68	02-6522294		meimad@me imad-sur.co.il

1.9 הגדרות בתכנית

לא רלוונטי



תכנון זמין
מונה הדפסה 6

כל מונח אשר לא הוגדר בתכנית זו, תהיה נודעת לו המשמעות הנתונה לו בחוק התכנון והבניה התשכ"ה – 1965 (להלן "החוק") או בתקנות שהותקנו מכוחו, וזאת בהיעדר כוונה אחרת משתמעת.

2. מטרת התכנית ועיקרי הוראותיה

2.1 מטרת התכנית

- שינוי בקווי הבנין לצורך הרחבת והוספת מרפסות, ברח' רמת הגולן 1.

2.2 עיקרי הוראות התכנית

2.2.1 שינוי במערך ייעודי הקרקע כמפורט להלן: מאזור מגורים 2 לאזור מגורים ג'.

2.2.2 שינוי בקווי בניין מאושרים בשטח לשם הקמת מרפסות.

2.2.3 קביעת קווי בניין לבניה, כאמור.

2.2.4 קביעת הוראות בינוי וקביעת תנאים למתן היתר בניה בשטח.



תכנון זמין
מונה הדפסה 6



תכנון זמין
מונה הדפסה 6

3. טבלת יעודי קרקע ותאי שטח בתכנית**3.1 טבלת יעודי קרקע ותאי שטח בתכנית**


יעוד	תאי שטח	
מגורים ג'	1	
סימון בתשריט	יעוד	תאי שטח כפופים
קו בנין מתוכנית קודמת	מגורים ג'	1
קו בנין עילי	מגורים ג'	1

3.2 טבלת שטחים**מצב מאושר**

יעוד	מ"ר	אחוזים
מגורים 2	1,427	100
סה"כ	1,427	100

מצב מוצע

יעוד	מ"ר מחושב	אחוזים מחושב
מגורים ג'	1,449.34	100
סה"כ	1,449.34	100



4. יעודי קרקע ושימושים

4.1	מגורים ג'
4.1.1	שימושים
	מגורים
4.1.2	הוראות
א	<p>הוראות בניוי</p> <p>1. יותרו הרחבת ותוספת מרפסות זיזיות, בהתאם לקוי הבנין המסומנים בקו ושתי נקודות בדיו תכנון זמין מונה הדפסה 6</p> <p>בצבע אדום בתשריט התכנית.</p> <p>2. כל יתר הוראות תכנית מס' 1442 א' והיתר מס' 18/455 ממשיכות לחול ללא כל שינוי.</p>
ב	<p>עיצוב אדריכלי</p> <p>1. הבניה תבוצע באבן טבעית מרובעת ומסותתת. הבניה באבן נסורה, חלקה, ללא סיתות, אסורה.</p>
ג	<p>קווי בנין</p> <p>1. קווי הבניין המסומנים בתכנית בקו מקוטע בצבע אדום הינם קווי בניין מאושרים בשטח מכוח תכנית 1442 א' והיתר בניה מס' 2018/0455.00.</p> <p>2. קווי הבניין המסומנים בתשריט בקו ושתי נקודות בצבע אדום הינם קווי בנין עבור מרפסות מוצעות בלבד.</p>
ד	<p>תנאים למתן היתרי בניה</p> <p>1. תיאום התכנון והעיצוב האדריכלי של הבניין עם מהנדס העיר או מי מטעמו וקבלת אישורו.</p> <p>2. הגשת תכנון מפורט לפיתוח השטח בקני"מ 1:100 לאישור מהנדס העיר או מי מטעמו התכנון יכלול בין היתר את האלמנטים הבאים:</p> <p>העמדת הבניין, מפלסי בניוי ופיתוח, מפלס חצר, קירות תומכים, חתכים, חזיתות, תכנון חניה נדרשת ותכנית שיוך החניה. ציון מיקום יחידות מיזוג אוויר פנימיות וחימוניות ואופן הסתרתן, מיקום מתקני אשפה, צוברי גז, ארונות למערכות תשתית ואופן שילובם בחזיתות הגדרת חצרות פנימיות שתוצמדנה ליחידות הדיר, גינות ונטיעות, פרטים מחייבים לביצוע פרגולות באופן אחיד לכל הבניין, סימון פתרון מעלית, פרטי בנייה, מיקום וצורה של מסתורי הכביסה.</p> <p>ביצוע כל האמור לעיל יהא על ידי מגישי התכנית ועל חשבונם.</p> <p>3. תאום תשתיות עם מהנדס העיר או מי מטעמו: קביעת דרכי ביצוע של כל עבודות התשתית לרבות קווי ביוב ו/או דרך ו/או עמוד תאורה ו/או קווי תאורה ו/או מרכזיית תאורה וכל העבודות הכרוכות בביצוע הנ"ל וכדומה (להלן: עבודות תשתית) המצויים בתוך תחומי המקרקעין ובסמוך למקרקעין. כל מערכות התשתית שבתחום התכנית כולל חשמל (למעט קו מתח עליון) תקשורת (למעט מתקנים סלולאריים), צינורות ביוב ומים ראשיים וכיוצא בזה תהיינה תת קרקעיות. מגיש התכנית יעתיק במידת הצורך את התשתיות וכל המתקנים והאביזרים הקיימים, הכרוכים בהם, למקום מתאים, אשר יקבע על ידי הרשות המקומית.</p> <p>ביצוע כל האמור לעיל יהא על חשבון מגישי התכנית.</p> <p>4. חיזוק מבנים תמ"א 38:</p> <p>היתר לתוספות הבנייה למבנה קיים מותנה בבדיקה בדבר הצורך בחיזוק המבנה לפי הוראות תקן ישראלי ת"י 413.</p>

5. טבלת זכויות והוראות בניה - מצב מוצע

קו בנין (מטר)	מספר קומות	גובה מבנה- מעל הכניסה הקובעת (מטר)	מספר יח"ד	אחוזי בניה כוללים (%)	שטחי בניה (מ"ר)				גודל מגרש (מ"ר)	תאי שטח	שימוש	יעוד	
					מתחת לכניסה הקובעת		מעל הכניסה הקובעת						
					שרות	עיקרי	שרות	עיקרי					
קדמי	אחורי	צידי- צמאלי	צידי- ימני	מעל הכניסה הקובעת	סה"כ שטחי בניה	שרות	עיקרי	שרות	עיקרי	גודל מגרש מוחלט	1	מגורים	ג' מגורים
(2)	(2)	(2)	(2)	(1)	(1)	(1)	(1)	(1)	(1)	1427			

האמור בטבלה זו גובר, במקרה של סתירה, על הוראות כלליות אחרות, בין בהוראות התכנית ובין בתשריט המצב המוצע. גם בטבלה עצמה גוברת הוראה מפורטת על הוראה כללית

שטחי הבניה המפורטים בטבלה שלעיל כוללים את כל שטחי הבניה המירביים בתכנית זו הערכים בטבלה מתייחסים לכל תא שטח בנפרד גם אם הוגדר טווח תאי שטח

הערות לטבלת זכויות והוראות בניה – מצב מוצע:

(1) עפ"י היתר בניה מס' 18/455 ותכנית 1442.א'.

(2) כמפורט בתשריט.



תכנון זמין
מונה הדפסה 6



תכנון זמין
מונה הדפסה 6

6. הוראות נוספות

6.1 הנחיות מיוחדות

- א. הוועדה המקומית תטיל ותגבה היטל השבחה בהתאם להוראות התוספת השלישית לחוק.
 ב. לא יוצא היתר בניה במקרקעין קודם ששולם היטל ההשבחה המגיע אותה שעה בשל אותם מקרקעין, או שניתנה ערבות לתשלום בהתאם להוראות החוק.

6.2 פסולת בניין

- א. באחריות מגיש התכנית לבצע גריסה של פסולת בניה באתר הבניה. שאריות הפסולת תופננה לאתר מאושר ע"י המשדד לאיכות הסביבה בהתאם לתקנה 16(ג) לתקנות התכנון והבנייה (בקשה להיתר, תנאי ואגרות) התש"ל-1970. פינוי הפסולת יעשה ע"י יזם התכנית ועל חשבוננו.

7. ביצוע התכנית

7.1 שלבי ביצוע

מספר שלב	תאור שלב	התנייה
1	לא רלוונטי	

7.2 מימוש התכנית

לא רלוונטי



תכנון זמין
מונה הדפסה 6



תכנון זמין
מונה הדפסה 6



תכנון זמין
מונה הדפסה 6