

**הוראות התכנית**

תכנית מס' 101-0899542

תוספת קומה מעל בנין קיים ברח' אל סהל, שכ' א טור, ירושלים



מחוז ירושלים  
מרחב תכנון מקומי ירושלים  
סוג תכנית תכנית מתאר מקומית

אישורים



**מינהל התכנון**

חוק התכנון והבניה, התשכ"ה - 1965

מחוז ירושלים

הוועדה המחוזית החליטה ביום :

05/09/2021

להפקיד את התכנית

*מ.א.י.*

27/04/2022

יו"ר הוועדה המחוזית

תאריך

ניתן לצפות במסמכי התכנית ובהחלטות בעניינה באתר תכנון זמין :

<http://mavat.moin.gov.il/MavatPS/Forms/SV3.aspx?ABC>

## דברי הסבר לתכנית



תכנון זמין  
מונה הדפסה 8

שם התכנית: תוספת קומה מעל בנין קיים ברח' אל סהל, שכ' א טור, ירושלים  
התכנית חלה ברחוב אל סהל אל ג'דיד מס' 85, שכ' א טור, ירושלים  
במקום קיימת תכנית מס' 2733 בייעוד מגורים 5.  
בחלקה קיים בניין בחריגה מהיתרים מס' ת.ב. 1978/4, 1988/837, 4 יח"ד.

### מוצע

שינוי ייעוד קרקע מאזור מגורים 5, למגורים ב'.  
הכשרת תוספת קומות והרחבות לדירות קיימות, סה"כ 7 יח"ד.  
קיים הליך משפטי נגד מגיש התכנית.  
בעל הקרקע הינו מגיש התכנית.



תכנון זמין  
מונה הדפסה 8



תכנון זמין  
מונה הדפסה 8

דף ההסבר מהווה רקע לתכנית ואינו חלק ממסמכיה הסטטוטוריים.

## 1. זיהוי וסיווג התכנית

<p>תוספת קומה מעל בנין קיים ברח' אל סהל, שכל' א טור, ירושלים</p>	<p>שם התכנית</p>	<p>1.1 שם התכנית ומספר התכנית</p>
<p>101-0899542</p>	<p>מספר התכנית</p>	
<p>0.744 דונם</p>		<p>1.2 שטח התכנית</p>
<p>תכנית מתאר מקומית</p>	<p>סוג התכנית</p>	<p>1.4 סיווג התכנית</p>
<p>כן</p>	<p>האם מכילה הוראות של תכנית מפורטת</p>	
<p>מחוזית</p>	<p>ועדת התכנון המוסמכת להפקיד את התכנית</p>	
<p>לי"ר</p>	<p>לפי סעיף בחוק</p>	
<p>תכנית שמכוחה ניתן להוציא היתרים או הרשאות</p>	<p>היתרים או הרשאות</p>	
<p>ללא איחוד וחלוקה</p>	<p>סוג איחוד וחלוקה</p>	
<p>לא</p>	<p>האם כוללת הוראות לענין תכנון תלת מימדי</p>	



**1.5 מקום התכנית****1.5.1 נתונים כלליים** מרחב תכנון מקומי ירושלים

223842 קואורדינאטה X

632035 קואורדינאטה Y

**1.5.2 תיאור מקום** איזור אל סהל, שכ' א טור.**1.5.3 רשויות מקומיות בתכנית והתייחסות לתחום הרשות, נפה**

ירושלים - חלק מתחום הרשות: ירושלים

נפה ירושלים

**1.5.4 כתובות שבהן חלה התכנית**

ישוב	רחוב	מספר בית	כניסה
ירושלים	אל סהל	85	

שכונה א-טור

**1.5.5 גושים וחלקות בתכנית**

מספר גוש	סוג גוש	חלק / כל הגוש	מספרי חלקות בשלמותן	מספרי חלקות בחלקן
30897	לא מוסדר	חלק	1	

**הכל על-פי הגבולות המסומנים בתשריט בקו הכחול.****1.5.6 גושים ישנים**

לא רלוונטי

**1.5.7 מגרשים / תאי שטח מתכניות קודמות שלא נרשמו כחלקות**

לא רלוונטי


**1.5.8 מרחבי תכנון גובלים בתכנית**

לא רלוונטי

תכנון זמין  
מונה הדפסה 8תכנון זמין  
מונה הדפסה 8תכנון זמין  
מונה הדפסה 8

**1.6 יחס בין התכנית לבין תכניות מאושרות קודמות**

תאריך	פרק	מס' עמוד בילקוט פרסומים	מספר ילקוט פרסומים	הערה ליחס	סוג יחס	מספר תכנית מאושרת
18/12/1984		779	3136	תכנית זו מחליפה בתחומה את תכנית מס' 2733.	החלפה	2733
21/01/2010		1593	6052	תכנית זו כפופה לתכנית 5166/ב. הוראות תכנית 5166/ב תחולנה על תכנית זו.	כפיפות	5166/ב
16/07/1959		1586	687	תכנית זו מחליפה בתחומה את תכנית מס' 62.	החלפה	62
30/01/2000		2432	4847	תכנית זו כפופה לתכנית מק/5022. הוראות תכנית מק/5022 א תחולנה על תכנית זו.	כפיפות	מק/5022 א



**1.7 מסמכי התכנית**

נכלל בהוראות התכנית	תיאור המסמך	תאריך יצירה	עורך המסמך	תאריך עריכה	מספר עמודים / גליון	קנה מידה	תחולה	סוג המסמך
כן			מחמד אבו גנאם				מחייב	הוראות התכנית
לא	תשריט מצב מוצע		מחמד אבו גנאם		1	1: 250	מחייב	תשריט מצב מוצע
לא	מחייב לעניין מס' קומות, גובה.	09: 17 26/03/2022	מחמד אבו גנאם	26/03/2022	1	1: 200	מחייב חלקית	בינוי
לא	תשריט מצב מאושר.	18: 34 05/11/2020	אחמד דוויק	05/11/2020	1	1: 250	רקע	מצב מאושר

כל מסמכי התכנית מהווים חלק בלתי נפרד ממנה, משלימים זה את זה ויקראו כמקשה אחת. במקרה של סתירה בין המסמכים המחייבים לבין המנחים יגברו המסמכים המחייבים. במקרה של סתירה בין המסמכים המחייבים לבין עצמם תגברנה ההוראות על התשריטים



**1.8 בעלי עניין/ בעלי זכויות בקרקע /עורך התכנית ובעלי מקצוע**

**1.8.1 מגיש התכנית**

מקצוע/ תואר	סוג	שם	מספר רשיון	שם תאגיד	ישוב	רחוב	בית	טלפון	פקס	דוא"ל
	פרטי	אברהים אבו גנאם			ירושלים	אל סהל (1)	85	02-6260872		ibrahemghn aam@gmail .com

**הערה למגיש התכנית:**

(1) הערה: מגיש התכנית הינו בעל עניין לצורך הגשת תכנית זו. מובהר כי אין באישור התכנית כדי להצביע על זכות קניינית של מגיש התכנית בקרקע הכלולה בתחום התכנית. כתובת: אזור אל סהל, שכ' א טור..

**1.8.2 יזם**

**1.8.3 בעלי עניין בקרקע**

**1.8.4 עורך התכנית ובעלי מקצוע**

מקצוע/ תואר	סוג	שם	מספר רשיון	שם תאגיד	ישוב	רחוב	בית	טלפון	פקס	דוא"ל
אדרכל	עורך ראשי	מחמד אבו גנאם	74623	משרד אדריכלים- סלטאן סלימאן	ירושלים	אל סהל (1)	55	02-6274686	02-6274686	abughanamof fice@yahoo.c om
מודד	מודד	אחמד דוויק	1387		ירושלים	בית חנינא החדשה (2)		02-5822617		spectra.sur@ gmail.com

(1) כתובת: אזור אל סהל, שכ' א טור.

(2) כתובת: בית חנינא סינטר, הדרך הראשית.

## 1.9 הגדרות בתכנית

לא רלוונטי



תכנון זמין  
מונה הדפסה 8

כל מונח אשר לא הוגדר בתכנית זו, תהיה נודעת לו המשמעות הנתונה לו בחוק התכנון והבניה התשכ"ה – 1965 (להלן "החוק") או בתקנות שהותקנו מכוחו, וזאת בהיעדר כוונה אחרת משתמעת.

## 2. מטרת התכנית ועיקרי הוראותיה

### 2.1 מטרת התכנית

תוספת קומה מעל בנין קיים והרחבת יחדות דיור.

### 2.2 עיקרי הוראות התכנית

1. שינוי יעוד שטח ממגורים 5 למגורים ב'.
2. קביעת מס' הקומות מירביים.
3. קביעת מס' יח"ד מירביים.
4. קביעת שטחי בנייה מרביים בתחום התכנית.
5. קביעת קווי בנין חדשים.
6. קביעת הוראות בגין עצים לשימור ו או העתקה.
7. קביעת הוראות בינוי, פיתוח ותנאים למתן היתר בניה.
8. קביעת שלבי ביצוע למימוש התכנית.



תכנון זמין  
מונה הדפסה 8



תכנון זמין  
מונה הדפסה 8



### 3. טבלת יעודי קרקע ותאי שטח בתכנית

#### 3.1 טבלת יעודי קרקע ותאי שטח בתכנית

יעוד	תאי שטח
מגורים ב'	1

סימון בתשריט	יעוד	תאי שטח כפופים
בלוק עץ/עצים להעתקה	מגורים ב'	1
בלוק עץ/עצים לשימור	מגורים ב'	1


#### 3.2 טבלת שטחים

##### מצב מאושר

יעוד	מ"ר	אחוזים
מגורים 5	744	100
סה"כ	744	100


##### מצב מוצע

יעוד	מ"ר מחושב	אחוזים מחושב
מגורים ב'	743.8	100
סה"כ	743.8	100



**4. יעודי קרקע ושימושים**

<b>4.1</b>	<b>מגורים ב'</b>
<b>4.1.1</b>	<b>שימושים</b>
	מגורים
<b>4.1.2</b>	<b>הוראות</b>
<b>א</b>	<b>בינוי ו/או פיתוח</b>
	<p>1. זכויות הבניה והוראות הבינוי יהיו כמפורט בטבלה 5 להלן.</p> <p>2. קווי הבניין המרביים יהיו בהתאם למצויין בתשריט בקו נקודה בצבע אדום.</p> <p>3. גובה קירות סביב המגרש לא יעלו על 1.2 מ'.</p> <p>4. גובה קירות תמך לא יעלו על 3.0 מ'.</p> <p>5. שטחים עיקריים עבור מרפסות מקורות למגורים בהתאם לטבלה 5:</p> <p>א. שטח מרפסת מקורה לא תעלה על 10 מ"ר ליחידת דור.</p> <p>ב. לא יותר ניוד שטחי מרפסות לשטחים אחרים בבנין.</p> <p>ג. כל המרפסות יוקמו בהינף אחד.</p> <p>ד.מידת העומק של מרפסת לא תהיה גודלה ממידת הרוחב שלה.</p> <p>ה. שטחי המרפסות אינם ניתנים לסגירת במסגרת "סגירת מרפסת".</p> <p>במידה ומרפסת מוצעת לסגירה לא ניתן להשתמש בשטחים אלו לשם כך.</p>
<b>ב</b>	<b>חניה</b>
	<p>1. מספר מקומות החניה יקבע בהתאם לתקן החניה החל במקום לעת אישור הבקשה להיתר.</p> <p>2. ניתן להשתמש במתקנים עם תו ישראלי בלבד.</p>
<b>ג</b>	<b>חלוקה ו/ או רישום</b>
	<p>א. מיד עם אישורה של תכנית זו, תוכן ע"י מגישי התכנית/ מגישי הבקשה להיתר תכנית לצרכי רישום (תצ"ר) שתוגש בתוך שלושה חודשים מיום אישור תכנית זו, לאישור יו"ר הוועדה המקומית.</p> <p>ב. לא הוגשה תכנית כאמור בסעיף א' לעיל, רשאית הוועדה המקומית לגבות הוצאת הכנת התצ"ר והוצאות הרישום ממגישי הבקשה להיתר, כתנאי למתן היתר בניה ראשון בשטח.</p>
<b>ד</b>	<b>סטיה ניכרת</b>
	<p>א. מספר הקומות המירביים כמצויין במסמכי התכנית הינו מחייב וכל סטיה ממנו תחשב כסטיה ניכרת.</p> <p>ב. קוי הבנין המפורטים בתשריט התכנית הינם מחייבים, צמצום השטח שבין גבול המגרש לבין קו הבנין יחשב כסטיה ניכרת.</p>
<b>ה</b>	<b>עיצוב אדריכלי</b>
	הבניה תבוצע באבן טבעית מרובעת ומסותתת. הבניה באבן נסורה חלקה שאיננה מסותתת אסורה.
<b>ו</b>	<b>פסולת בניין</b>



4.1	מגורים ב'
	יש לפנות פסולת בנין לאתר מאושר ע"י המשרד לאיכות הסביבה בהתאם לתקנה 16 (ג') לתקנון התכנון והבנייה (בקשה להיתר, תנאי ואגרות) התשי"ל-1970.
ז	<p><b>קולטי שמש על הגג</b></p> <p>בגגות שטוחים יוצבו קולטים לדודי שמש כחלק אינטגרלי מתכנון הגג או המעקה. הפתרון התכנוני טעון אישור מהנדס העיר.</p>
ח	<p><b>תנאים בהליך הרישוי</b></p> <p>1. תיאום התכנון והעיצוב האדריכלי של הבנין עם מהנדס הועדה המקומית ו/או מי מטעמו.                  2. הגשת תכנית פיתוח שטח לכל מגרש בקני"מ 1:100, לאישור מהנדס הועדה המקומית ו/או מי מטעמו. התכנית תכלול את האלמנטים שיידרשו.                  3. תאום תשתיות עם מהנדס העיר ו/או מי מטעמו : קביעת דרכי ביצוע של כל עבודות התשתית לרבות קו ביוב ו/או דרך ו/או עמוד תאורה ו/או קווי תאורה ו/או מרכזיית תאורה וכל העבודות הכרוכות בביצוע הנ"ל וכדומה (להלן : עבודות תשתית) המצויים בתוך תחומי המקרקעין ובסמוך למקרקעין, כל מערכות התשתית שבתחום התכנית כולל חשמל (למעט קו מתח עליון) תקשורת (למעט מתקנים סלולריים), צינורות ביוב ומים ראשיים וכיו"ב תהיינה תת קרקעיות. בעל היתר הבניה יעתיק, במידת הצורך, את התשתיות וכל המתקנים והאביזרים הקיימים, הכרוכים בהם, למקום מתאים אשר ייקבע ע"י הרשות.</p>
ט	<p><b>עתיקות</b></p> <p>על פי חוק העתיקות, התשל"ח-1978, אם יתגלו בשטח התכנית עתיקות יש להפסיק מיד את העבודות, להודיע על כך לרשות העתיקות ולא להמשיך בעבודות עד לקבלת הודעה אחרת מרשות העתיקות.</p>
י	<p><b>חיזוק מבנים, תמא/ 38</b></p> <p>היתר לתוספות הבנייה למבנה קיים מותנה בבדיקה בדבר הצורך בחיזוק המבנה לפי הוראות תקן ישראלי ת"י 413.</p>
יא	<p><b>שמירה על עצים בוגרים</b></p> <p>א. כל העצים הבוגרים כפי שהוגדרו בסעיף 83ג' לחוק התכנון והבניה מסומנים בתשריט.                  ב. העצים המסומנים בתשריט לשימור, אסורה עקירתם או פגיעה בהם.</p>
יב	<p><b>ניהול מי נגר</b></p> <p>יותרו לפחות 20% שטחים חדירי מים מתוך שטח המגרש הכולל, במגמה לאפשר קליטת כמות גדולה ככל הניתן של מי נגר עילי וחילחולם לתת הקרקע בתחומי המגרש. השטחים חדירי מים אפשר שיהיו מגוננים או מצופים בחומר חדיר (כגון : חצץ וחלוקים).</p>



## 5. טבלת זכויות והוראות בניה - מצב מוצע - חלק א'

קו בנין (מטר)	מספר קומות		גובה מבנה- מעל הכניסה הקובעת (מטר)	צפיפות יח"ד לדונם	מספר יח"ד	תכסית (% מתא שטח)	אחוזי בניה כוללים (%)	שטחי בניה (מ"ר)				גודל מגרש (מ"ר)	בניין / מקום	תאי שטח	שימוש	יעוד		
	צידדי- שמאלי	צידדי- ימני						מתחת לכניסה הקובעת	מעל הכניסה הקובעת	סה"כ שטחי בניה	מתחת לכניסה הקובעת						מעל הכניסה הקובעת	
(2)	(2)	1	3	9.36 (1)	10	7	45	134	994		שרות	עיקרי	שרות	עיקרי	744	1	1	מגורים
										33	108	92	761					



תכנון זמין  
מונה הדפסה 8



תכנון זמין  
מונה הדפסה 8

## 5. טבלת זכויות והוראות בניה - מצב מוצע - חלק ב'

קו בנין (מטר)		בניין / מקום	תאי שטח	שימוש	יעוד
קדמי	אחורי				
(2)	(2)	1	1	מגורים	מגורים ב'

האמור בטבלה זו גובר, במקרה של סתירה, על הוראות כלליות אחרות, בין בהוראות התכנית ובין בתשריט המצב המוצע.  
גם בטבלה עצמה גוברת הוראה מפורטת על הוראה כללית

שטחי הבניה המפורטים בטבלה שלעיל כוללים את כל שטחי הבניה המירביים בתכנית זו  
הערכים בטבלה מתייחסים לכל תא שטח בנפרד גם אם הוגדר טווח תאי שטח

הערה ברמת הטבלה:

שטחי הבניה המפורטים בטבלה שלעיל כוללים את כל שטחי הבניה המרביים בתכנית זו ומחושבים בהתאם לתקנות התכנון והבניה לרבות שטחי חניה ושטחים למרחבים מוגנים ומרפסות.

הערות לטבלת זכויות והוראות בניה – מצב מוצע:

(1) גובה רצפת הגג יהיה 9.36 מ' מעל מפלס 0.00 שהוא 749.45 מ'. מעל גובה זה יותר חלל עליה לגג ומעקה תקני בלבד..

(2) לפי המסומן בתשריט..



תכנון זמין  
מונה הדפסה 8



תכנון זמין  
מונה הדפסה 8

**6. הוראות נוספות**

**7. ביצוע התכנית**

**7.1 שלבי ביצוע**

מספר שלב	תאור שלב	התנייה
1	היתר בניה	הבניה תבוצע בהינף אחד, לא תותר בניה בשלבים.

**7.2 מימוש התכנית**

זמן משוער למימוש התכנית 7 שנים מיום אישורה.



תכנון זמין  
מונה הדפסה 8



תכנון זמין  
מונה הדפסה 8



תכנון זמין  
מונה הדפסה 8