

הוראות התכנית

תכנית מס' 101-0958272

תוספת בנייה מעל בניין קיים בשכ' צור באהר-ירושלים



מחוז ירושלים
מרחב תכנון מקומי ירושלים
סוג תכנית תכנית מתאר מקומית

אישורים



מינהל התכנון

חוק התכנון והבניה, התשכ"ה - 1965

מחוז ירושלים

הוועדה המחוזית החליטה ביום :

31/10/2021

להפקיד את התכנית

מ.א.י.

18/05/2022

יו"ר הוועדה המחוזית

תאריך

ניתן לצפות במסמכי התכנית ובהחלטות בעניינה באתר תכנון זמין :

<http://mavat.moin.gov.il/MavatPS/Forms/SV3.aspx?ABC>

דברי הסבר לתכנית

תאור התכנית המוגשת ורקע להגשתה :
התכנית נמצאת בשכונת צור באהר בתחום התכנית המאושרת 2302א על שטח בסך 829 מ"ר, המייעדת את החלקה לאזור מגורים 5.

בתחום התכנית קיים בניין בן קומה אחת מעל קומת חלקית של מחסנים. חלק קיים לפי היתר בנייה מס' 81/530

התכנית מציעה

תוספת 2 קומות מעל הבניין הקיים, הכשרת בנייה שנבנתה בחריגה מההיתר, סה"כ 6 יח"ד..



תכנון זמין
מונה הדפסה 8



תכנון זמין
מונה הדפסה 8



תכנון זמין
מונה הדפסה 8

דף ההסבר מהווה רקע לתכנית ואינו חלק ממסמכיה הסטטוטוריים.

1. זיהוי וסיווג התכנית

תוספת בנייה מעל בניין קיים בשכ' צור באהר-ירושלים

1.1 שם התכנית ומספר התכנית

מספר התכנית 101-0958272

1.2 שטח התכנית 0.829 דונם

1.4 סיווג התכנית סוג התכנית תכנית מתאר מקומית

האם מכילה הוראות של תכנית מפורטת כן

ועדת התכנון המוסמכת להפקיד את התכנית מחוזית

לפי סעיף בחוק לי"ר

היתרים או הרשאות תכנית שמכוחה ניתן להוציא היתרים או הרשאות

סוג איחוד וחלוקה ללא איחוד וחלוקה

האם כוללת הוראות לענין תכנון תלת מימדי לא



1.5 מקום התכנית

1.5.1 נתונים כלליים

מרחב תכנון מקומי ירושלים
 קואורדינאטה X 222662
 קואורדינאטה Y 626506

1.5.2 תיאור מקום

רחוב אל מראבטין - צור באהר-ירושלים

1.5.3 רשויות מקומיות בתכנית והתייחסות לתחום הרשות, נפה

ירושלים - חלק מתחום הרשות: ירושלים

נפה ירושלים

1.5.4 כתובות שבהן חלה התכנית

ישוב	רחוב	מספר בית	כניסה
ירושלים			

שכונה צור באהר-ירושלים

1.5.5 גושים וחלקות בתכנית

מספר גוש	סוג גוש	חלק / כל הגוש	מספרי חלקות בשלמותן	מספרי חלקות בחלקן
30796	לא מוסדר	חלק	1	

הכל על-פי הגבולות המסומנים בתשריט בקו הכחול.

1.5.6 גושים ישנים

לא רלוונטי

1.5.7 מגרשים / תאי שטח מתכניות קודמות שלא נרשמו כחלקות

לא רלוונטי

1.5.8 מרחבי תכנון גובלים בתכנית

לא רלוונטי



תכנון זמין
מונה הדפסה 8




תכנון זמין
מונה הדפסה 8



תכנון זמין
מונה הדפסה 8

1.6 יחס בין התכנית לבין תכניות מאושרות קודמות

תאריך	פרק	מס' עמוד בילקוט פרסומים	מספר ילקוט פרסומים	הערה ליחס	סוג יחס	מספר תכנית מאושרת
23/09/1999		26	4802	תכנית זו מחליפה בתחומה הוראות תכנית 2302/א.	החלפה	2302/א
16/07/1959		1586	687	תכנית זו מחליפה בתחומה הוראות תכנית 62.	החלפה	62
21/01/2010		1593	6052	תכנית זו אינה פוגעת בהוראות תכנית 5166/ב. הוראות תכנית 5166/ב תחולנה על תכנית זו.	כפיפות	5166/ב
30/01/2000		2432	4847	תכנית זו אינה פוגעת בהוראות תכנית מק/5022/ א. הוראות תכנית מק/ 5022/א תחולנה על תכנית זו.	כפיפות	מק/5022/א



1.7 מסמכי התכנית

נכלל בהוראות התכנית	תיאור המסמך	תאריך יצירה	עורך המסמך	תאריך עריכה	מספר עמודים / גליון	קנה מידה	תחולה	סוג המסמך
כן			אילן אפרת				מחייב	הוראות התכנית
לא	תשריט מצב מוצע		אילן אפרת		1	1: 250	מחייב	תשריט מצב מוצע
לא	מחייב לעניין גובה ומספר קומות	00: 18 05/04/2022	עבד אלרחמאן חמאדה	05/04/2022	1	1: 100	מנחה	בינוי
לא		23: 10 20/04/2021	עבד אלרחמאן חמאדה	20/04/2021	1	1: 250	רקע	מצב מאושר

כל מסמכי התכנית מהווים חלק בלתי נפרד ממנה, משלימים זה את זה ויקראו כמקשה אחת. במקרה של סתירה בין המסמכים המחייבים לבין המנחים יגברו המסמכים המחייבים. במקרה של סתירה בין המסמכים המחייבים לבין עצמם תגברנה ההוראות על התשריטים



1.8 בעלי עניין/ בעלי זכויות בקרקע /עורך התכנית ובעלי מקצוע

1.8.1 מגיש התכנית

מקצוע/ תואר	סוג	שם	מספר רשיון	שם תאגיד	ישוב	רחוב	בית	טלפון	פקס	דוא"ל
	פרטי	בלאל דבש			ירושלים	דרך צור באהר				bilaldabash 1234@gmail .com

1.8.2 יזם

1.8.3 בעלי עניין בקרקע

1.8.4 עורך התכנית ובעלי מקצוע

מקצוע/ תואר	סוג	שם	מספר רשיון	שם תאגיד	ישוב	רחוב	בית	טלפון	פקס	דוא"ל
	עורך ראשי	אילן אפרת	8176		ירושלים	המגיד				efrateykan123 4@gmail.co m
	הנדסאי	עבד אלרחמאן חמאדה	51939	איתקאן שירות הנדסה	ירושלים	בית צפפה		02-6591022		itqan.arc@g mail.com
	מודד	מוראד מחיסן	1310	מוראד מחיסן מודד	ירושלים	מוניר חסאן סמ 1		02-5321440		morad1976@ gmail.com

1.9 הגדרות בתכנית

לא רלוונטי



תכנון זמין
מונה הדפסה 8

כל מונח אשר לא הוגדר בתכנית זו, תהיה נודעת לו המשמעות הנתונה לו בחוק התכנון והבניה התשכ"ה – 1965 (להלן "החוק") או בתקנות שהותקנו מכוחו, וזאת בהיעדר כוונה אחרת משתמעת.

2. מטרת התכנית ועיקרי הוראותיה

2.1 מטרת התכנית

תוספת בנייה מעל בניין קיים בשכ' צור באהר-ירושלים

2.2 עיקרי הוראות התכנית

1. שינוי יעוד הקרקע מאזור מגורים 5 מיוחד למגורים ב'.
2. קביעת שטחי בנייה מירביים בתחום התכנית.
3. הגדלת מספר יחידות הדיור המירבי.
4. הגדלת גובה בנייה ומספר הקומות המירבי.
5. קביעת קווי בניין המירביים.
6. קביעת הוראות בינוי וקביעת תנאים למתן היתר בניה בשטח.
7. קביעת הוראות בגין גדרות להריסה.



תכנון זמין
מונה הדפסה 8



תכנון זמין
מונה הדפסה 8

3. טבלת יעודי קרקע ותאי שטח בתכנית

3.1 טבלת יעודי קרקע ותאי שטח בתכנית

יעוד	תאי שטח
מגורים ב'	1

סימון בתשריט	יעוד	תאי שטח כפופים
בלוק עץ/עצים לשימור	מגורים ב'	1
מבנה להריסה	מגורים ב'	1
קו בנין עילי	מגורים ב'	1
קו בנין תחתית/ תת קרקעי	מגורים ב'	1

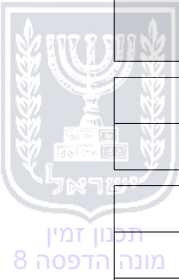
3.2 טבלת שטחים

מצב מאושר

יעוד	מ"ר	אחוזים
מגורים 5 מיוחד	829.09	100
סה"כ	829.09	100

מצב מוצע

יעוד	מ"ר מחושב	אחוזים מחושב
מגורים ב'	829.09	100
סה"כ	829.09	100



4. יעודי קרקע ושימושים

4.1	מגורים ב'
4.1.1	שימושים
	מגורים
4.1.2	הוראות
א	הוראות בינוי 1. גובה הגדרות בחזית הפונה אל הרחוב לא יעלה על 1.2 מ'. 2. גובה הגדרות בחזיתות האחרות לא יעלה על 3 מ' וייבנו בדירוג ככל שיידרש.
ב	חניה 1. מספר מקומות החניה יקבע בהתאם לתקן החניה החל במקום לעת אישור הבקשה להיתר. 2. פתרון חנייה על גג המבנה ילווה בחו"ד קונסטרוקטור כי הינו אפשרי.
ג	סטיה ניכרת א. מספר קומות המצויינבטבלה 5 הינו מרבי וכל הגדלה תחשב כסטיה ניכרת. ב. קווי הבנין המפורטים בתשריט התכנית הינם מרביים, צמצום השטח שבין גבול המגרש לבין קו הבנין יחשב כסטיה ניכרת .
ד	עיצוב אדריכלי הבניה תבוצע באבן טבעית מרובעת ומסותת. הבניה באבן נסורה חלקה שאיננה מסותתת אסורה.
ה	קווי בנין קווי בניין: 1. קווי הבניין הנם בהתאם למפורט בתשריט. 2. קו בניין תת קרקעי הינו עבור בינוי במפלס -5.72 שהוא 689.66, בלבד 3. קו בניין עילי הינו עבור בינוי מעל מפלס 0.00 (695.38).
ו	קולטי שמש על הגג בגגות שטוחים יוצבו קולטים לדודי שמש כחלק אינטגרלי מתכנון הגג או המעקה. הפתרון התכנוני טעון אישור מהנדס העיר.



5. טבלת זכויות והוראות בניה - מצב מוצע - חלק א'

קו בנין (מטר)	מספר קומות		גובה מבנה- מעל הכניסה הקובעת (מטר)	צפיפות יח"ד לדונם	מספר יח"ד	תכסית (% מתא שטח)	אחוזי בניה כוללים (%)	שטחי בניה (מ"ר)				גודל מגרש (מ"ר)	תאי שטח	שימוש	יעוד		
								מתחת לכניסה הקובעת		מעל הכניסה הקובעת						גודל מגרש מוחלט	
								שירות	עיקרי	שירות	עיקרי						
צידוי- שמאלי (3)	צידוי- ימני (3)	מתחת לכניסה הקובעת 2	מעל הכניסה הקובעת 2	(2)	7.23	6	45	113.5	(1) 941	9	170	54	678	829	1	מגורים	מגורים ב'



תכנון זמין
מונה הדפסה 8



תכנון זמין
מונה הדפסה 8

5. טבלת זכויות והוראות בניה - מצב מוצע - חלק ב'

מרפסות-בנוסף לשטח העיקרי (מ"ר)	קו בנין (מטר)		תאי שטח	שימוש	יעוד
	קדמי	אחורי			
30	(3)	(3)	1	מגורים	מגורים ב'

האמור בטבלה זו גובר, במקרה של סתירה, על הוראות כלליות אחרות, בין בהוראות התכנית ובין בתשריט המצב המוצע.
גם בטבלה עצמה גוברת הוראה מפורטת על הוראה כללית

שטחי הבניה המפורטים בטבלה שלעיל כוללים את כל שטחי הבניה המירביים בתכנית זו
הערכים בטבלה מתייחסים לכל תא שטח בנפרד גם אם הוגדר טווח תאי שטח

הערות לטבלת זכויות והוראות בניה – מצב מוצע:

(1) כולל 30 מ"ר שטח מרפסות..

(2) גובה רצפת הגג יהיה 6.00 מ' מעל מפלס 0.00 שהוא 695.38. מעל גובה זה יותרו חלל עליה לגג ומעקה תקני בלבד.

(3) לפי המסומן בתשריט.



תכנון זמין
מונה הדפסה 8



תכנון זמין
מונה הדפסה 8

6. הוראות נוספות

6.1	עתיקות	<p>על פי חוק העתיקות, התשל"ח 1978, אם יתגלו בשטח התכנית עתיקות יש להפסיק מיד את העבודות, להודיע על כך לרשות העתיקות ולא להמשיך בעבודות עד לקבלת הודעה אחרת מרשות העתיקות..</p>
6.2	ניהול מי נגר	<p>ייותרו לפחות 25% שטחים חדירי מים מתוך שטח המגרש הכולל, במגמה לאפשר קליטת כמות גדולה ככל הניתן של מי נגר עילי וחילחולם לתת הקרקע בתחומי המגרש. השטחים חדירי מים אפשר שיהיו מגוננים או מצופים בחומר חדיר (כגון: חצץ וחלוקים).</p>
6.3	שמירה על עצים בוגרים	<p>כל העצים הבוגרים כפי שהוגדרו בסעיף 83ג' לחוק התכנון והבניה מסומנים בתשריט. א. העצים המסומנים בתשריט לשימור, אסורה עקירתם או פגיעה בהם.</p>
6.4	פסולת בניין	<p>יש לפנות פסולת בנין לאתר מאושר ע"י המשרד להגנת הסביבה בהתאם לתקנה 16 (ג') לתקנון התכנון והבנייה (בקשה להיתר, תנאי ואגרות) התש"ל-1970..</p>
6.5	תנאים בהליך הרישוי	<p>א. תיאום התכנון והעיצוב האדריכלי של הבנין עם מהנדס הועדה המקומית ו/או מי מטעמו. ב. הגשת תכנית פיתוח שטח לכל מגרש בקני"מ 1:100, לאישור מהנדס הועדה המקומית ו/או מי מטעמו. התכנית תכלול את האלמנטים שיידרשו. ג. תאום תשתיות עם מהנדס העיר ו/או מי מטעמו: קביעת דרכי ביצוע של כל עבודות התשתית לרבות קו ביוב ו/או דרך ו/או עמוד תאורה ו/או קווי תאורה ו/או מרכזיית תאורה וכל העבודות הכרוכות בביצוע הנ"ל וכדומה (להלן: עבודות תשתית) המצויים בתוך תחומי המקרקעין ובסמוך למקרקעין, כל מערכות התשתית שבתחום התכנית כולל חשמל (למעט קו מתח עליון) תקשורת (למעט מתקנים סלולוריים), צינורות ביוב ומים ראשיים וכיו"ב תהינה תת קרקעיות. בעל היתר הבניה יעתיק, במידת הצורך, את התשתיות וכל המתקנים והאביזרים הקיימים, הכורכים בהם, למקום מתאים אשר ייקבע ע"י הרשות. ד. תנאי למתן היתר בנייה יהיה תיאום עם אגף שפ"ע בנוגע לטיפול בעצים בוגרים (שימור, העתקה וכריתה) ונטיעת עצים בוגרים בתחום התכנית. ה. תנאי למתן היתר בנייה תיאום עם מחלקת תברואה ו. תנאי למתן היתר בנייה יהיה אישור כבאות. ז. תנאי להיתר בנייה הוא הגשת תכנית חניה מפורטת בתוך המגרש על פי התקן התק ועל פי מידות תקניות. ח. תנאי להיתר בנייה הוא הגשת ואישור תכנית מפורטת לפתוח הדרך לאורך המגרש בגבולות שיקבעו ע"י אגף תוש"ה.</p>
6.6	גדר/מבנה/חריגות בניה להריסה	<p>הבניין והגדרות המסומנים בתשריט/נספח הבינוי מס' 1 בצהוב להריסה, יהרסו כתנאי לתחילת העבודות.</p>



תכנון זמין
מונח הדפסה 8



תכנון זמין
מונח הדפסה 8



תכנון זמין
מונח הדפסה 8


7. ביצוע התכנית

7.1 שלבי ביצוע

מספר שלב	תאור שלב	התנייה
1	הבנייה תבוצע בהינף אחד	לא תותר בניה בשלבים.
2	טופס אכלוס	נטיעת עצים בוגרים בתאום אגף שפייע..

7.2 מימוש התכנית

זמן משוער למימוש התכנית הוא 10 שנים מיום אישורה.



תכנון זמין
מונה הדפסה 8



תכנון זמין
מונה הדפסה 8



תכנון זמין
מונה הדפסה 8