

הוראות התכנית

תכנית מס' 101-0977389

הקמת בניין חדש בשכ' שרפאת.

ירושלים


מחוז

מרחב תכנון מקומי ירושלים

תכנית מתאר מקומית

סוג תכנית

אישורים



מינהל התכנון

חוק התכנון והבניה, התשכ"ה - 1965

מחוז ירושלים

הוועדה המחוזית החליטה ביום :

16/11/2021

להפקיד את התכנית

12/06/2022

יו"ר הוועדה המחוזית

תאריך

ניתן לצפות במסמכי התכנית ובהחלטות בעניינה באתר תכנון זמין :

<http://mavat.moin.gov.il/MavatPS/Forms/SV3.aspx?ABC>

דברי הסבר לתכנית

הקמת בניין חדש בשכי שרפאת. ירושלים
תאור התכנית המוגשת ורקע להגשתה:
התכנית חלה על חלק מחלקה 101 בגוש 30915 בשכונת שרפאת ירושלים, על שטח 748 מ"ר
יעוד הקרקע המאושר של החלקה הוא אזור מגורים 2 מיוחד ע"פ התכנית המאושרת 4552.
המגרש המוצע ריק מבינוי.
מצב מוצע:
התכנית מציעה הקמת בניין חדש בן 5 קומות מעל שתי קומות חניה תת קרקעיות סה"כ 12 יח"ד.



תכנון זמין
מונה הדפסה 9



תכנון זמין
מונה הדפסה 9



תכנון זמין
מונה הדפסה 9

דף ההסבר מהווה רקע לתכנית ואינו חלק ממסמכיה הסטטוטוריים.

1. זיהוי וסיווג התכנית

1.1 שם התכנית שם התכנית

ומספר התכנית

הקמת בניין חדש בשכ' שרפאת.

101-0977389

מספר התכנית

0.748 דונם

1.2 שטח התכנית

תכנית מתאר מקומית

סוג התכנית

1.4 סיווג התכנית

האם מכילה הוראות של תכנית מפורטת

כן

ועדת התכנון המוסמכת להפקיד את התכנית

מחוזית

לפי סעיף בחוק

ל"ר

היתרים או הרשאות

תכנית שמכוחה ניתן להוציא היתרים או הרשאות

סוג איחוד וחלוקה

ללא איחוד וחלוקה

האם כוללת הוראות

לא

לענין תכנון תלת מימדי



1.5 מקום התכנית

1.5.1 נתונים כלליים	מרחב תכנון מקומי	ירושלים
	קואורדינאטה X	218525
	קואורדינאטה Y	627769

1.5.2 תיאור מקום רח' אלבטן מהצד הדרומי/ ורח' אלטואל מהצד הצפוני בשכ' שרפאת- ירושלים.

1.5.3 רשויות מקומיות בתכנית והתייחסות לתחום הרשות, נפה

ירושלים - חלק מתחום הרשות: ירושלים

נפה ירושלים

1.5.4 כתובות שבהן חלה התכנית

כניסה	מספר בית	רחוב	ישוב
		אל בטן	ירושלים

שכונה שרפאת.

1.5.5 גושים וחלקות בתכנית

מספר גוש	סוג גוש	חלק / כל הגוש	מספרי חלקות בשלמותן	מספרי חלקות בחלקן
30915	לא מוסדר	חלק	101	

הכל על-פי הגבולות המסומנים בתשריט בקו הכחול.

1.5.6 גושים ישנים

לא רלוונטי

1.5.7 מגרשים / תאי שטח מתכניות קודמות שלא נרשמו כחלקות

מספר תוכנית	מספר מגרש/תא שטח
7624	ג230


1.5.8 מרחבי תכנון גובלים בתכנית

לא רלוונטי



1.6 יחס בין התכנית לבין תכניות מאושרות קודמות

תאריך	פרק	מס' עמוד בילקוט פרסומים	מספר ילקוט פרסומים	הערה ליחס	סוג יחס	מספר תכנית מאושרת
16/04/2001		2235	4978	תכנית זו מחליפה את הוראות תוכנית 4552.	החלפה	4552
21/01/2010		1593	6052	תכנית זו אינה פוגעת בהוראות תכנית 5166/ב. הוראות תכנית 5166/ב תחולנה על תכנית זו.	כפיפות	5166/ב
16/07/1959		1586	687	תכנית זו משנה את הוראות תוכנית 62.	החלפה	62



1.7 מסמכי התכנית

נכלל בהוראות התכנית	תיאור המסמך	תאריך יצירה	עורך המסמך	תאריך עריכה	מספר עמודים / גליון	קנה מידה	תחולה	סוג המסמך
כן			אילן אפרת				מחייב	הוראות התכנית
לא	תשריט מצב מוצע		אילן אפרת		1	1: 250	מחייב	תשריט מצב מוצע
לא		10: 27 15/05/2022	מואייד קואסמי	15/05/2022	1	1: 200	מנחה	בינוי
לא		13: 59 12/07/2021	מואייד קואסמי	12/07/2021	1	1: 250	רקע	מצב מאושר

כל מסמכי התכנית מהווים חלק בלתי נפרד ממנה, משלימים זה את זה ויקראו כמקשה אחת. במקרה של סתירה בין המסמכים המחייבים לבין המנחים יגברו המסמכים המחייבים. במקרה של סתירה בין המסמכים המחייבים לבין עצמם תגברנה ההוראות על התשריטים



1.8 בעלי עניין/ בעלי זכויות בקרקע /עורך התכנית ובעלי מקצוע

1.8.1 מגיש התכנית

מקצוע/ תואר	סוג	שם	מספר רשיון	שם תאגיד	ישוב	רחוב	בית	טלפון	פקס	דוא"ל
	פרטי	סלאימה איהב (1)			ירושלים	שרפת		02-6759786		bhaa.slayme h@gmail.com
	פרטי	סובחי ביוד (1)			ירושלים	שרפת		02-6759786		sobhi2010@ gmail.com

הערה למגיש התכנית:

(1) הערה: בעל ענין בקרקע לשם הגשת תכנית זו בלבד. יובהר כי אין באישור התכנית להצביע על זכות קניינית בקרקע הכלולה בתכנית זו.

1.8.2 יזם

1.8.3 בעלי עניין בקרקע

1.8.4 עורך התכנית ובעלי מקצוע

מקצוע/ תואר	סוג	שם	מספר רשיון	שם תאגיד	ישוב	רחוב	בית	טלפון	פקס	דוא"ל
	עורך ראשי	אילן אפרת		מואייד קואסמי אסאס אדריכלים	ירושלים	ירושלים	1			moayad.kawa smi@gmail.c om
	מתכנן	מואייד קואסמי	31763	אסאס אדריכלים	ירושלים	דרך בית חנינא				moayad.kawa smi@gmail.c om

מקצוע/ תואר	סוג	שם	מספר רשיון	שם תאגיד	ישוב	רחוב	בית	טלפון	פקס	דוא"ל
	מודד	תופיק ג'בארה	991	ירושלים מדידה והנדסה	ירושלים	דרך בית חנינא		02-5838502		zd5838502@g mail.com



תכנון זמין
מונה הדפסה 9



תכנון זמין
מונה הדפסה 9

1.9 הגדרות בתכנית

לא רלוונטי



תכנון זמין
מונה הדפסה 9

כל מונח אשר לא הוגדר בתכנית זו, תהיה נודעת לו המשמעות הנתונה לו בחוק התכנון והבניה התשכ"ה – 1965 (להלן "החוק") או בתקנות שהותקנו מכוחו, וזאת בהיעדר כוונה אחרת משתמעת.

2. מטרת התכנית ועיקרי הוראותיה

2.1 מטרת התכנית

הקמת בניין חדש למגורים בשכ' שרפת-ירושלים

2.2 עיקרי הוראות התכנית

1. שינוי יעוד קרקע מאזור מגורים 2 מיוחד למגורים ד' .

2. קבעת שטחי בנייה מירביים.

3. קביעת קווי בניין חדשים.

4. קביעת מס' יח"ד מירבי

5. הגדלת מס' הקומות מ-4 ל-5 קומות מעל שתי קומות חניה תת קרקעיות.

6. קביעת הוראות בגין הוראות בינוי וקביעת תנאים למתן היתר בניה.

7. קביעת שלבי ביצוע למימוש התכנית.

8- קביעת הוראות בגין עצים להעתקה ושימור.



תכנון זמין
מונה הדפסה 9




תכנון זמין
מונה הדפסה 9

3. טבלת יעודי קרקע ותאי שטח בתכנית

3.1 טבלת יעודי קרקע ותאי שטח בתכנית

יעוד	תאי שטח
מגורים ד'	1

סימון בתשריט	יעוד	תאי שטח כפופים
בלוק עץ/עצים להעתקה	מגורים ד'	1
בלוק עץ/עצים לשימור	מגורים ד'	1
קו בנין תחת/ תת קרקעי	מגורים ד'	1



3.2 טבלת שטחים


מצב מאושר		
יעוד	מ"ר	אחוזים
מגורים 2 מיוחד	748	100
סה"כ	748	100

מצב מוצע		
יעוד	מ"ר מחושב	אחוזים מחושב
מגורים ד'	747.79	100
סה"כ	747.79	100



4. יעודי קרקע ושימושים

4.1	מגורים ד'
4.1.1	שימושים
	מגורים
4.1.2	הוראות
א	<p>הוראות בניין</p> <p>1- הבניה תבוצע באבן טבעית מרובעת ומסותתת. הבניה באבן נסורה חלקה שאיננה מסותתת אסורה.</p> <p>2- גובה הגדרות כלפי שטח ציבורי לא יעלה על 1.2 מטרים, גובה קיר תמך לא יעלה על 3 מטר.</p> <p>3- חל על המרפסות ההוראות הבאות:</p> <p>א. שטחי מרפסות עבור יח"ד יהיו בהתאם לעמודת שטחי מרפסות בטבלה 5.</p> <p>ב. המרפסות יכולות להיות מקורות ויכולות להיות מקורות חלקית באופן המאפשר שילוב מרפסת זיז, וזאת במסגרת כוללנית ואחידה לבנין.</p> <p>ג. תאסר הקמת מרפסת נוספת, לא מקורה ליח"ד.</p> <p>ד. תאסר המרת השטחים המסומנים למרפסות בטבלה 5 לשימושים אחרים בבנין, ייקבע כי כל המרפסות יוקמו בהינף אחד.</p> <p>ה. לא יותר ניווד שטחי מרפסות לשטחי שימושים אחרים בבנין.</p> <p>ו. שטחי המרפסות אינם ניתנים לסגירת במסגרת "סגירת מרפסות", במידה ומרפסת מוצעת לסגירה, לא ניתן להשתמש בשטחים אלו לשם כך.</p> <p>4- מפלס הכניסה הקובעת הינו מרחוב אלטואל.</p>
ב	<p>תנאים בהליך הרישוי</p> <p>א. תיאום התכנון והעיצוב האדריכלי של הבניין עם מהנדס הועדה המקומית ו/או מי מטעמו. ב. הגשת תכנית פיתוח שטח לכל מגרש בקני"מ 1:100, לאישור מהנדס הועדה המקומית ו/או מי מטעמו. התכנית תכלול את האלמנטים שיידרשו. ג. תאום תשתיות עם מהנדס העיר ו/או מי מטעמו: קביעת דרכי ביצוע של כל עבודות התשתית לרבות קו ביוב ו/או דרך ו/או עמוד תאורה ו/או קווי תאורה ו/או מרכזיית תאורה וכל העבודות הכרוכות בביצוע הנ"ל וכדומה (להלן: עבודות תשתית) המצויים בתוך תחומי המקרקעין ובסמוך למקרקעין, כל מערכות התשתית שבתחום התכנית כולל חשמל (למעט קו מתח עליון) תקשורת (למעט מתקנים סלולריים), צינורות ביוב ומים ראשיים וכיו"ב תהיינה תת קרקעיות. בעל היתר הבניה יעתיק, במידת הצורך, את התשתיות וכל המתקנים והאביזרים הקיימים, הכרוכים בהם, למקום מתאים אשר ייקבע ע"י הרשות.</p> <p>ד. תנאי למתן היתר בניה יהיה הכנת תכנית לצרכי רישום (תצ"ר).</p> <p>ה. תנאי להיתר בניה יהיה תיאום נטיעת עצים בוגרים בתחום התכנית מול מחלקת שפ"ע בעיריית ירושלים.</p>
ג	<p>חניה</p> <p>1- מספר מקומות החניה יקבע בהתאם לתקן החניה החל לעת אישור הבקשה להיתר.</p> <p>2- החנייה תהיה תת קרקעית בלבד, לא תותר חניה עילית.</p>
ד	<p>סטיה ניכרת</p> <p>א. מספר הקומות המירבי בהוראות התכנית הינו מחייב וכל סטיה ממנו תחשב כסטיה ניכרת</p>



4.1	מגורים ד'
	<p>בהתאם לתקנות חוק התכנון והבניה (סטיה ניכרת מתכנית), התשס"ב-2002. ב. קוי הבנין המפורטים בתשריט התכנית הינם מחייבים, צמצום השטח שבין גבול המגרש לבין קו הבנין יחשב כסטיה ניכרת בהתאם לתקנות חוק התכנון והבניה (סטיה ניכרת מתכנית), התשס"ב-2002.</p>
ה	<p>חלוקה ו/ או רישום א. מיד עם אישורה של תכנית זו, תוכן ע"י מגישי התכנית/ מגישי הבקשה להיתר תכנית לצרכי רישום (תצ"ר) שתוגש בתוך שלושה חודשים מיום אישור תכנית זו, לאישור יו"ר הוועדה המקומית. ב. לא הוגשה תכנית כאמור בסעיף א' לעיל, רשאית הוועדה המקומית לגבות הוצאת הכנת התצ"ר והוצאות הרישום ממגישי הבקשה להיתר, כתנאי למתן היתר בניה ראשון בשטח.</p>
ו	<p>קולטי שמש על הגג בגגות שטוחים יוצבו קולטים לדודי שמש כחלק אינטגרלי מתכנון הגג או המעקה. הפתרון התכנוני טעון אישור מהנדס העיר.</p>
ז	<p>עתיקות על פי חוק העתיקות, התשל"ח - 1978, עם יתגלו בשטח התכנית עתיקות יש להפסיק מיד את העבודות, להודיע על כך לרשות העתיקות ולא להמשיך בעבודות עד לקבלת הודעה אחרת מרשות העתיקות.</p>
ח	<p>פסולת בניין יש לפנות פסולת בנין לאתר מאושר ע"י המשרד לאיכות הסביבה בהתאם לתקנה 16 (ג') לתקנון התכנון והבנייה (בקשה להיתר, תנאי ואגרות) התש"ל-1970.</p>
ט	<p>ניהול מי נגר ייותרו לפחות 20% שטחים חדירי מים מתוך שטח המגרש הכולל, במגמה לאפשר קליטת כמות גדולה ככל הניתן של מי נגר עילי וחילחולם לתת הקרקע בתחומי המגרש. השטחים חדירי מים אפשר שיהיו מגוננים או מצופים בחומר חדיר (כגון: חצץ וחלוקים).</p>



5. טבלת זכויות והוראות בניה - מצב מוצע - חלק א'

קו בנין (מטר)	מספר קומות		גובה מבנה- מעל הכניסה הקובעת (מטר)	צפיפות יח"ד לדונם	מספר יח"ד	תכנית (% מתא שטח)	אחוזי בניה כוללים (%)	שטחי בניה (מ"ר)			גודל מגרש (מ"ר)	בניין / מקום	תאי שטח	שימוש	יעוד	
	מעל הכניסה הקובעת	מתחת לכניסה הקובעת						סה"כ שטחי בניה	מעל הכניסה הקובעת	מתחת לכניסה הקובעת						עיקרי
(4)			15.6 (3)	16.04	12	(2) 45	380	2846	(1) 1500	130	1216	748	1	1	מגורים	ד' מגורים
(4)	צידדי- שמאלי	צידדי- ימני	מתחת לכניסה הקובעת	2	5											



תכנון זמין
אחוריה הדפסה 9



תכנון זמין
מונה הדפסה 9

5. טבלת זכויות והוראות בניה - מצב מוצע - חלק ב'

מ"ר / שטח העיקרי (מ"ר)	קו בנין (מטר)	בניין / מקום	תאי שטח	שימוש	יעוד
	קדמי				
(5) 120	(4)	1	1	מגורים	מגורים ד'

האמור בטבלה זו גובר, במקרה של סתירה, על הוראות כלליות אחרות, בין בהוראות התכנית ובין בתשריט המצב המוצע. גם בטבלה עצמה גוברת הוראה מפורטת על הוראה כללית

שטחי הבניה המפורטים בטבלה שלעיל כוללים את כל שטחי הבניה המירביים בתכנית זו הערכים בטבלה מתייחסים לכל תא שטח בנפרד גם אם הוגדר טווח תאי שטח

הערות לטבלת זכויות והוראות בניה – מצב מוצע:

- (1) שטח זה כולל 300 מ"ר למחסנים בקומת הקרקע בהתאם לנספח הבינוי..
- (2) תכסית תת קרקעית לא תעלה על 80%..
- (3) מעל גובה זה יותר חדר יציאה לגג/ מעקה תיקני..
- (4) לפי המסומן בתשריט..
- (5) אין לניד שטחים של המרפסות לשטחים אחרים..



תכנון זמין
מונה הדפסה 9



תכנון זמין
מונה הדפסה 9

6. הוראות נוספות

7. ביצוע התכנית

7.1 שלבי ביצוע

מספר שלב	תאור שלב	התנייה
1	הבנייה תבוצע בהנף אחד.	לא תותר בניה בשלבים
2	תנאי לטופס אכלוס	נטיעת עצים בוגרים בתחום התכנית בפועל.

7.2 מימוש התכנית

זמן למימוש התכנית 10 שנים מיום אישורה.



תכנון זמין
מונה הדפסה 9



תכנון זמין
מונה הדפסה 9



תכנון זמין
מונה הדפסה 9