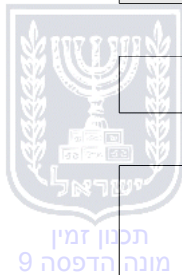


**הוראות התכנית**

תכנית מס' 101-0955716

בניה חדשה ברח' בטן אל הווא, שכ' ראס אל עמוד, ירושלים



מחוז ירושלים  
מרחב תכנון מקומי ירושלים  
סוג תכנית תכנית מתאר מקומית

אישורים



**מינהל התכנון**

חוק התכנון והבניה, התשכ"ה - 1965  
מחוז ירושלים

הוועדה המחוזית החליטה ביום :

16/11/2021

להפקיד את התכנית

15/08/2022

תאריך יו"ר הוועדה המחוזית

ניתן לצפות במסמכי התכנית ובהחלטות בעניינה באתר תכנון זמין :

<http://mavat.moin.gov.il/MavatPS/Forms/SV3.aspx?ABC>

## דברי הסבר לתכנית

שם התכנית :

בניה חדשה ברח' בטן אל הווא, שכ' ראס אל עמוד, ירושלים

תאור התכנית המוגשת והרקע להגשתה :

התכנית חלה ברח' בטן אלהווא , שכ' ראס אל עמוד, בירושלים.  
התכנית המאושרת הינה מס' 2668 , ביעוד קרקע אזור מגורים 5 מיוחד .  
המגרש הוא ריק ממבנים.

מוצע :

הקמת בניין חדש למגורים בן 4 קומות מעל קומת חניה ומחסנים תת קרקעיים לסה"כ 8 יח"ד.  
שינוי יעוד הקרקע מאזור מגורים 5 מיוחד, למגורים ב'.  
מגישי התכנית הם בעלי עניין בקרקע.



דף ההסבר מהווה רקע לתכנית ואינו חלק ממסמכיה הסטטוטוריים.

## 1. זיהוי וסיווג התכנית

1.1 שם התכנית ומספר התכנית	שם התכנית	בניה חדשה ברח' בטן אל הווא, שכ' ראס אל עמוד, ירושלים
	מספר התכנית	101-0955716
1.2 שטח התכנית		0.614 דונם
1.4 סיווג התכנית	סוג התכנית	תכנית מתאר מקומית
	האם מכילה הוראות של תכנית מפורטת	כן
	ועדת התכנון המוסמכת להפקיד את התכנית	מחוזית
	לפי סעיף בחוק	ל"ר
	היתרים או הרשאות	תכנית שמכוחה ניתן להוציא היתרים או הרשאות
	סוג איחוד וחלוקה	ללא איחוד וחלוקה
	האם כוללת הוראות לענין תכנון תלת מימדי	לא



## 1.5 מקום התכנית

1.5.1 נתונים כלליים מרחב תכנון מקומי ירושלים

222888 קואורדינאטה X

630458 קואורדינאטה Y

1.5.2 תיאור מקום אזור בטן אל הווא, ראס אל עמוד

1.5.3 רשויות מקומיות בתכנית והתייחסות לתחום הרשות, נפה

ירושלים - חלק מתחום הרשות: ירושלים

נפה ירושלים

1.5.4 כתובות שבהן חלה התכנית

ישוב	רחוב	מספר בית	כניסה
ירושלים	בטן אל הווא		

שכונה ראס אל עמוד

1.5.5 גושים וחלקות בתכנית

מספר גוש	סוג גוש	חלק / כל הגוש	מספרי חלקות בשלמותן	מספרי חלקות בחלקן
29987	לא מוסדר	חלק		116

הכל על-פי הגבולות המסומנים בתשריט בקו הכחול.

1.5.6 גושים ישנים

לא רלוונטי

1.5.7 מגרשים / תאי שטח מתכניות קודמות שלא נרשמו כחלקות

לא רלוונטי

1.5.8 מרחבי תכנון גובלים בתכנית

לא רלוונטי



תכנון זמין  
מונה הדפסה 9




תכנון זמין  
מונה הדפסה 9



תכנון זמין  
מונה הדפסה 9

**1.6 יחס בין התכנית לבין תכניות מאושרות קודמות**

תאריך	פרק	מס' עמוד בילקוט פרסומים	מספר ילקוט פרסומים	הערה ליחס	סוג יחס	מספר תכנית מאושרת
22/01/1998		1600	4610	תכנית זו מחליפה בתחומה את תכנית מס' 2668.	החלפה	2668
21/01/2010		1593	6052	תכנית זו כפופה בהוראות תכנית 5166/ב. הוראות תכנית 5166/ב תחולנה על תכנית זו.	כפיפות	5166/ב
16/07/1959		1586	687	תכנית זו מחליפה בתחומה את תכנית מס' 62.	החלפה	62



**1.7 מסמכי התכנית**

נכלל בהוראות התכנית	תיאור המסמך	תאריך יצירה	עורך המסמך	תאריך עריכה	מספר עמודים/גליון	קנה מידה	תחולה	סוג המסמך
כן			מחמד גנאם				מחייב	הוראות התכנית
לא	תשריט מצב מוצע		מחמד גנאם		1	1: 250	מחייב	תשריט מצב מוצע
לא	מחייב לעניין : מס' קומות וגובה בינוי.	18: 40 01/08/2022	מחמד גנאם	01/08/2022	1	1: 200	מחייב חלקית	בינוי
לא	תשריט מצב מאושר	17: 24 01/08/2022	חליל משהדאווי	06/03/2021	1	1: 250	רקע	מצב מאושר

כל מסמכי התכנית מהווים חלק בלתי נפרד ממנה, משלימים זה את זה ויקראו כמקשה אחת. במקרה של סתירה בין המסמכים המחייבים לבין המנחים יגברו המסמכים המחייבים. במקרה של סתירה בין המסמכים המחייבים לבין עצמם תגברנה ההוראות על התשריטים



**1.8 בעלי עניין/ בעלי זכויות בקרקע /עורך התכנית ובעלי מקצוע**

**1.8.1 מגיש התכנית**

מקצוע/ תואר	סוג	שם	מספר רשיון	שם תאגיד	ישוב	רחוב	בית	טלפון	פקס	דוא"ל
	פרטי	רוונד מצרי (1)			ירושלים	בטן אל הווא		02-6288406		massri.bnea @hotmail.c om

**הערה למגיש התכנית:**

(1) הערה: מגיש התכנית הינו בעל עניין לצורך הגשת תכנית זו. מובהר כי אין באישור התכנית כדי להצביע על זכות קניינית של מגיש התכנית בקרקע הכלולה בתחום התכנית, כתובת: שכ' ראס אל עמוד, בטן אל הווא.

**1.8.2 יזם**

**1.8.3 בעלי עניין בקרקע**

**1.8.4 עורך התכנית ובעלי מקצוע**

מקצוע/ תואר	סוג	שם	מספר רשיון	שם תאגיד	ישוב	רחוב	בית	טלפון	פקס	דוא"ל
אדריכל	עורך ראשי	מתמד גנאם	74623	משרד אדריכלים- סלטאן סלימאן	ירושלים	א טור	55	02-6274686	02-6274686	abughanamof fice@yahoo.c om
מודד	מודד	חליל משהדאווי	1196		ירושלים	(1)				ashrafa33@g mail.com

(1) כתובת: רח' אל טברי,שכ' ואדי אל ג'וז..

## 1.9 הגדרות בתכנית

לא רלוונטי



תכנון זמין  
מונה הדפסה 9

כל מונח אשר לא הוגדר בתכנית זו, תהיה נודעת לו המשמעות הנתונה לו בחוק התכנון והבניה התשכ"ה – 1965 (להלן "החוק") או בתקנות שהותקנו מכוחו, וזאת בהיעדר כוונה אחרת משתמעת.

## 2. מטרת התכנית ועיקרי הוראותיה

### 2.1 מטרת התכנית

הקמת בנין חדש בן 4 קומות למגורים

### 2.2 עיקרי הוראות התכנית

1. שינוי יעוד שטח ממגורים 5 מיוחד למגורים ב'.
2. קביעת מס' הקומות מירביים
3. קביעת מס' יח"ד המירביים
4. קביעת שטחי בנייה מרביים בתחום התכנית .
5. קביעת הוראות בגין גדרות להריסה.
6. קביעת קווי בנין חדשים .
7. קביעת הוראות בינוי, פיתוח ותנאים למתן היתר בניה.
8. קביעת שלבי ביצוע למימוש התכנית.



תכנון זמין  
מונה הדפסה 9



תכנון זמין  
מונה הדפסה 9



### 3. טבלת יעודי קרקע ותאי שטח בתכנית


#### 3.1 טבלת יעודי קרקע ותאי שטח בתכנית

יעוד	תאי שטח	
מגורים ב'	1	
סימון בתשריט	יעוד	תאי שטח כפופים
קו בנין תחתית/ תת קרקעי	מגורים ב'	1

#### 3.2 טבלת שטחים

מצב מאושר		
יעוד	מ"ר	אחוזים
מגורים 5 מיוחד	614	100
סה"כ	614	100

מצב מוצע		
יעוד	מ"ר מחושב	אחוזים מחושב
מגורים ב'	613.38	100
סה"כ	613.38	100



## 4. יעודי קרקע ושימושים

4.1	<b>מגורים ב'</b>
4.1.1	<b>שימושים</b>
	מגורים
4.1.2	<b>הוראות</b>
א	<p><b>בינוי ו/או פיתוח</b></p> <p>1. גובה גדרות סביב המגרש לא יעלו אל 1.2 מ'.</p> <p>2. גובה קירות תמך לא יעלה על 3 מ', בהם הפרשי הטופוגרפיה גבוהים יותר, יוצע דירוג של קיר התמך כך שגובה כל קיר לא יעלה על 3 מ' והמרווח בין הקירות יהיה 1.5 מ' לפחות לשתילת צמחיה.</p> <p>3. מרפסות זיז לפי התנאים להלן:</p> <p>א. תתאפשר תוספת שטח שלא תעלה על 10.0 מ"ר ליחידת דיור.</p> <p>ב. לא יותר ניווד שטחי מרפסות לשטחים אחרים בבניין.</p> <p>ג. כל המרפסות יוקמו בהינף אחד.</p> <p>ד. מידת הרוחב של מרפסת זיז תהיה גודלה ממידת העומק שלה.</p> <p>ה. שטחי המרפסות אינם ניתנים לסגירת במסגרת "סגירת מרפסת".</p> <p>ו. במידה ומרפסת מוצעת לסגירה לא ניתן להשתמש בשטחים אלו לשם כך.</p>
ב	<p><b>חניה</b></p> <p>1. מספר מקומות החניה יקבע בהתאם לתקן החניה החל במקום לעת אישור הבקשה להיתר.</p> <p>2. החניה תהיה תת קרקעית במלואה.</p>
ג	<p><b>סטיה ניכרת</b></p> <p>א. מספר הקומות המירבי כמצוין להלן בטבלה 5 הינו מחייב וכל סטיה ממנו תחשב כסטיה ניכרת.</p> <p>ב. קווי הבניין המפורטים בתשריט הינם מרביים, צמצום השטח שבין גבול המגרש לבין קו הבנין יחשב כסטיה ניכרת.</p> <p>ג. מס' יחידות הדיור המירבי בתכנית זו הינו מחייב וכל הגדלה שלו תחשב כסטיה ניכרת.</p> <p>ד. סטיה מהוראות סעיף 4.1.2(א) (3) (מרפסות) תחשב כסטיה ניכרת.</p>
ד	<p><b>עיצוב אדריכלי</b></p> <p>הבניה תבוצע באבן טבעית מרובעת ומסותתת. הבניה באבן נסורה חלקה שאיננה מסותתת אסורה.</p>
ה	<p><b>פסולת בניין</b></p> <p>יש לפנות פסולת בנין לאתר מאושר ע"י המשרד לאיכות הסביבה בהתאם לתקנה 16 (ג') לתקנון ונהוגה לתקנון 9 התכנון והבנייה (בקשה להיתר, תנאי ואגרות) התשי"ל-1970.</p>
ו	<p><b>קווי בנין</b></p> <p>1. קווי הבניין הנם בהתאם למפורט בתשריט.</p> <p>2. קווי בניין תת קרקעי הנו עבור שטחי החניה הממוקמים במלואם מתחת לקרקע.</p>



4.1	מגורים ב'
ז	<p><b>קולטי שמש על הגג</b></p> <p>בגגות שטוחים יוצבו קולטים לדודי שמש כחלק אינטגרלי מתכנון הגג או המעקה. הפתרון התכנוני טעון אישור מהנדס העיר.</p>
ח	<p><b>תנאים בהליך הרישוי</b></p> <p>1. תיאום התכנון והעיצוב האדריכלי של הבניין עם מהנדס הועדה המקומית ו/או מי מטעמו.  2. הגשת תכנית פיתוח שטח לכל מגרש בקני"מ 1:100, לאישור מהנדס הועדה המקומית ו/או מי מטעמו. התכנית תכלול את האלמנטים שיידרשו.  3. תאום תשתיות עם מהנדס העיר ו/או מי מטעמו: קביעת דרכי ביצוע של כל עבודות התשתית לרבות קו ביוב ו/או דרך ו/או עמוד תאורה ו/או קווי תאורה ו/או מרכזיית תאורה וכל העבודות הכרוכות בביצוע הנ"ל וכדומה (להלן: עבודות תשתית) המצויים בתוך תחומי המקרקעין ובסמוך למקרקעין, כל מערכות התשתית שבתחום התכנית כולל חשמל (למעט קו מתח עליון) תקשורת (למעט מתקנים סלולריים), צינורות ביוב ומים ראשיים וכיו"ב תהיינה תת קרקעיות. בעל היתר הבניה יעתיק, במידת הצורך, את התשתיות וכל המתקנים והאביזרים הקיימים, הכורכים בהם, למקום מתאים אשר ייקבע ע"י הרשות.  4. תנאי למתן היתר בניה יהיה הגשת תכנון מפורט של החניון התת קרקעי, מערך החניה, הסדרי הכניסה והיציאה אליו וממנו לאישור מהנדס הועדה המקומית, או מי מטעמו.  5. תנאי להיתר בניה יהיה הכנת תצ"ר כשרה לרישום והתחייבות לרישום התצ"ר ככל והקרקע תוסדר בעתיד.</p>
ט	<p><b>ניהול מי נגר</b></p> <p>ייותרו לפחות 20% שטחים חדירי מים מתוך שטח המגרש הכולל, במגמה לאפשר קליטת כמות גדולה ככל הניתן של מי נגר עילי וחילחולם לתת הקרקע בתחומי המגרש. השטחים חדירי מים אפשר שיהיו מגוננים או מצופים בחומר חדיר (כגון: חצץ וחלוקים).</p>



תכנון זמין  
מונה הדפסה 9



תכנון זמין  
מונה הדפסה 9



תכנון זמין  
מונה הדפסה 9

## 5. טבלת זכויות והוראות בניה - מצב מוצע - חלק א'

קו בנין (מטר)	מספר קומות		גובה מבנה- מעל הכניסה הקובעת (מטר)	צפיפות יה"ד לדונם	מספר יה"ד	תכסית (% מתא שטח)	אחוזי בניה כוללים (%)	שטחי בניה (מ"ר)			גודל מגרש (מ"ר)	בניין / מקום	תאי שטח	שימוש	יעוד			
								מתחת לכניסה הקובעת	מעל הכניסה הקובעת							גודל מגרש מוחלט		
									שרות	שרות							עיקרי	
(3)	(3)	(3)	1	4	12.6 (2)	12.7	8	(1) 45	217.6	1336	354	126	856	614	1	1	מגורים	מגורים ב'



תכנון זמין  
אחרי הדפסה 9



תכנון זמין  
מונה הדפסה 9

**5. טבלת זכויות והוראות בניה - מצב מוצע - חלק ב'**

מ"ר / שטח העיקרי (מ"ר)	קו בנין (מטר)	בניין / מקום	תאי שטח	שימוש	יעוד
	קדמי (3)				
80	(3)	1	1	מגורים	מגורים ב'

האמור בטבלה זו גובר, במקרה של סתירה, על הוראות כלליות אחרות, בין בהוראות התכנית ובין בתשריט המצב המוצע. גם בטבלה עצמה גוברת הוראה מפורטת על הוראה כללית

שטחי הבניה המפורטים בטבלה שלעיל כוללים את כל שטחי הבניה המירביים בתכנית זו הערכים בטבלה מתייחסים לכל תא שטח בנפרד גם אם הוגדר טווח תאי שטח

הערה ברמת הטבלה:

שטחי הבניה המפורטים בטבלה שלעיל כוללים את כל שטחי הבניה המרביים בתכנית זו ומחושבים בהתאם לתקנות התכנון והבניה לרבות שטחי חניה ושטחים למרחבים מוגנים.

הערות לטבלת זכויות והוראות בניה – מצב מוצע:

(1) תכסית תת קרקעית לא תעלה על 80%..

(2) גובה רצפת הגג יהיה 12.60 מ' מעל מפלס 0.00. מעל גובה זה יותר חלל עליה לגג ומעקה תקני בלבד..

(3) לפי המסומן בתשריט..



תכנון זמין  
מונה הדפסה 9



תכנון זמין  
מונה הדפסה 9

**6. הוראות נוספות****6.1****עתיקות**

על פי חוק העתיקות, התשל"ח-1978, אם יתגלו בשטח התכנית עתיקות יש להפסיק מיד את העבודות, להודיע על כך לרשות העתיקות ולא להמשיך בעבודות עד לקבלת הודעה אחרת מרשות העתיקות.

**6.2****חלוקה ו/ או רישום**

א. מיד עם אישורה של תכנית זו, תוכן ע"י מגישי התכנית/ מגישי הבקשה להיתר ועל חשבונם תכנית לצרכי רישום (תצ"ר) שתוגש בתוך שלושה חודשים מיום אישור תכנית זו, לאישור יו"ר הוועדה המקומית.  
 ב. לא הוגשה תכנית כאמור בסעיף א' לעיל, רשאית הוועדה המקומית לגבות הוצאת הכנת התצ"ר והוצאות הרישום ממגישי הבקשה להיתר, כתנאי למתן היתר בניה ראשון בשטח.

**7. ביצוע התכנית****7.1 שלבי ביצוע**

מספר שלב	תאור שלב	התנייה
1	היתר בניה	הבניה תבוצע בהינף אחד, לא תותר בניה בשלבים.
2	טופס איכלוס	נטיעת עצים בוגרים בחזית הבניין.

**7.2 מימוש התכנית**

זמן למימוש התכנית 7 שנים מיום אישורה.