


הוראות התכנית

תכנית מס' 101-0853150

הרחבות יח"ד קיימות ברחוב ריש לקיש 7, ירושלים



מחוז ירושלים
מרחב תכנון מקומי ירושלים
סוג תכנית תכנית מתאר מקומית

אישורים



ניתן לצפות במסמכי התכנית ובהחלטות בעניינה באתר תכנון זמין:

<http://mavat.moin.gov.il/MavatPS/Forms/SV3.aspx?ABC>

דברי הסבר לתכנית

התכנית מציעה תוספות לבניין קיים ברחוב ריש לקיש 7, במושבה היונית בירושלים. הבנין הקיים הינו בן 3 קומות וגג שטוח.

על החלקה חלה תכנית מתאר 62, המגדירה יעוד מגורים 1 תכנית זו משנה את קווי הבנין ומציעה תוספות לדירות קיימות.

שינוי קו בניין קדמי נדרש בכדי שיתאים לקו בניין היסטורי שתואם לבניין הקיים, בעקבות חריגת בניה שקיימת מעל שני עשורים ונרשמה אף בתשריט הבית המשותף. קווי הבנין המוצעים הינם פועל יוצא של הבניה המוצעת במסגרת תכנית 853150 זו.

בתכנית זו מוצעות תוספות בדירות קיימות אשר מוצעות בהיתר בנייה- עפ"י הנחיות מחלקת תכנון.

לא אותר היתר בניה מקורי לבנין. הבית נרשם כבית משותף בשנת 1970 בפנקס הבתים המשותפים.



תכנון זמין
מונה הדפסה 18



תכנון זמין
מונה הדפסה 18



תכנון זמין
מונה הדפסה 18

דף ההסבר מהווה רקע לתכנית ואינו חלק ממסמכיה הסטטוטוריים.

1. זיהוי וסיווג התכנית

1.1 שם התכנית שם התכנית
ומספר התכנית

הרחבות יח"ד קיימות ברחוב ריש לקיש 7, ירושלים

שם התכנית

שם התכנית
ומספר התכנית

101-0853150

מספר התכנית

0.574 דונם

1.2 שטח התכנית

תכנית מתאר מקומית

סוג התכנית

1.4 סיווג התכנית

האם מכילה הוראות של תכנית מפורטת

כן

ועדת התכנון המוסמכת להפקיד את התכנית מקומית

לפי סעיף בחוק 62 א (א) (12), 62 א (א) (16), 62 א (א) (1), 62 א (א) (4), 62 א (א) (5)

היתרים או הרשאות תכנית שמכוחה ניתן להוציא היתרים או הרשאות

סוג איחוד וחלוקה ללא איחוד וחלוקה

האם כוללת הוראות לענין תכנון תלת מימדי

לא



1.5 מקום התכנית

1.5.1 נתונים כלליים

מרחב תכנון מקומי	ירושלים
קואורדינאטה X	220347
קואורדינאטה Y	629838

1.5.2 תיאור מקום

רח' ריש לקיש, המושבה היוונית, ירושלים.

1.5.3 רשויות מקומיות בתכנית והתייחסות לתחום הרשות, נפה

ירושלים - חלק מתחום הרשות:

נפה ירושלים

1.5.4 כתובות שבהן חלה התכנית

שכונה המושבה היוונית, רח' ריש לקיש 7

1.5.5 גושים וחלקות בתכנית

מספר גוש	סוג גוש	חלק / כל הגוש	מספרי חלקות בשלמותן	מספרי חלקות בחלקן
30004	מוסדר	חלק	56	

הכל על-פי הגבולות המסומנים בתשריט בקו הכחול.

1.5.6 גושים ישנים

לא רלוונטי

1.5.7 מגרשים / תאי שטח מתכניות קודמות שלא נרשמו כחלקות

לא רלוונטי

1.5.8 מרחבי תכנון גובלים בתכנית

לא רלוונטי



תכנון זמין
מונה הדפסה 18



תכנון זמין
מונה הדפסה 18



תכנון זמין
מונה הדפסה 18

1.6 יחס בין התכנית לבין תכניות מאושרות קודמות

מספר תכנית מאושרת	סוג יחס	הערה ליחס	מספר ילקוט פרסומים	מס' עמוד בילקוט פרסומים	פרק	תאריך
62	החלפה	תכנית זו מחליפה את הוראות תכנית המתאר 62 לירושלים.	687	1586		16/07/1959
5166 / ב	כפיפות	תכנית זו אינה פוגעת בהוראות תכנית 5166 / ב. הוראות תכנית 5166 / ב תחולנה על תכנית זו.	6052	1593		21/01/2010
מק/ 5022 / א	כפיפות	תכנית זו אינה פוגעת בהוראות תכנית מק/ 5022 / א. הוראות תכנית מק/ 5022 / א תחולנה על תכנית זו.	4847	2432		30/01/2000



תכנון זמין
מונה הדפסה 18



תכנון זמין
מונה הדפסה 18



תכנון זמין
מונה הדפסה 18

1.7 מסמכי התכנית

נכלל בהוראות התכנית	תיאור המסמך	תאריך יצירה	עורך המסמך	תאריך עריכה	מספר עמודים / גליון	קנה מידה	תחולה	סוג המסמך
כן			עמוס גדרון				מחייב	הוראות התכנית
לא	תשריט מצב מוצע		עמוס גדרון		1	1: 250	מחייב	תשריט מצב מוצע
לא		15: 00 03/08/2022	מרים לב	03/08/2022		1: 100	מנחה	בינוי
לא		13: 57 18/07/2022	אברהם ארנסטר	28/06/2022	1	1: 250	רקע	מצב מאושר

כל מסמכי התכנית מהווים חלק בלתי נפרד ממנה, משלימים זה את זה ויקראו כמקשה אחת. במקרה של סתירה בין המסמכים המחייבים לבין המנחים יגברו המסמכים המחייבים. במקרה של סתירה בין המסמכים המחייבים לבין עצמם תגברנה ההוראות על התשריטים



1.8 בעלי עניין/ בעלי זכויות בקרקע /עורך התכנית ובעלי מקצוע

1.8.1 מגיש התכנית

מקצוע/ תואר	סוג	שם	מספר רשיון	שם תאגיד	ישוב	רחוב	בית	טלפון	פקס	דוא"ל
	פרטי	בועז שאער (1)			ירושלים		7	050-7573311		

הערה למגיש התכנית:

(1) כתובת: ריש לקיש 7.

1.8.2 יזם

1.8.3 בעלי עניין בקרקע

1.8.4 עורך התכנית ובעלי מקצוע


מקצוע/ תואר	סוג	שם	מספר רשיון	שם תאגיד	ישוב	רחוב	בית	טלפון	פקס	דוא"ל
אדריכל	עורך ראשי	עמוס גדרון	66417	פרטי	ירושלים	נרקיס	9	073-7530930		lev@lev-arc.co.il
מודד	מודד	אברהם ארנסטר	827		ירושלים	(1)	23	02-5858538		ernstmed@013net.net
ה. אדריכלות	מתכנן	מרים לב	42728		ירושלים	(2)	21	053-3101930		lev@lev-arc.co.il

(1) כתובת: רח פזנר חיים 23.

(2) כתובת: תכלת מרדכי 21.



תכנון זמין
מונה הדפסה 18



תכנון זמין
מונה הדפסה 18

1.9 הגדרות בתכנית

לא רלוונטי



תכנון זמין
מונה הדפסה 18

כל מונח אשר לא הוגדר בתכנית זו, תהיה נודעת לו המשמעות הנתונה לו בחוק התכנון והבניה התשכ"ה – 1965 (להלן "החוק") או בתקנות שהותקנו מכוחו, וזאת בהיעדר כוונה אחרת משתמעת.

2. מטרת התכנית ועיקרי הוראותיה

2.1 מטרת התכנית

תוספות בנייה בכל קומות הבניין לשם הרחבות יח"ד קיימות ברחוב ריש לקיש 7, ירושלים.

2.2 עיקרי הוראות התכנית

1. שינוי במערך ייעודי הקרקע מאזור מגורים 1 לאזור מגורים א'.

2. קביעת בינוי לתוספות בנייה בקומות קרקע, א', ב' וג', לשם הרחבת יחידות הדיור הקיימות בהן, בהתאם

לנספח בינוי ובהתאם לקיים בשטח.

3. קביעת קווי בניין לבניה, כאמור.

4. הגדלת שטחי הבניה בשטח.

5. קביעת שלבי ביצוע להקמת תוספות הבנייה, כאמור.

6. קביעת הוראות בינוי וקביעת תנאים למתן היתר בניה בשטח.

7. קביעת הוראות בגין עצים לשימור ועצים לעקירה.



תכנון זמין
מונה הדפסה 18



תכנון זמין
מונה הדפסה 18

3. טבלת יעודי קרקע ותאי שטח בתכנית

3.1 טבלת יעודי קרקע ותאי שטח בתכנית

יעוד	תאי שטח
מגורים א'	1

סימון בתשריט	יעוד	תאי שטח כפופים
בלוק עץ/עצים לכריתה	מגורים א'	1
בלוק עץ/עצים לשימור	מגורים א'	1


3.2 טבלת שטחים

מצב מאושר

יעוד	מ"ר	אחוזים
מגורים 1	574.32	100
סה"כ	574.32	100

מצב מוצע

יעוד	מ"ר מחושב	אחוזים מחושב
מגורים א'	574.32	100
סה"כ	574.32	100



4. יעודי קרקע ושימושים

4.1	מגורים א'
4.1.1	שימושים
	עפ"י המאושר בתכנית המתאר לגבי אזור מגורים 1.
4.1.2	הוראות
א	<p>הוראות בניוי</p> <p>א. תותרנה תוספות בנייה כמפורט להלן:</p> <p>תותרנה תוספות בנייה בקומת קרקע (מפלס +0.00), בקומה א' (מפלס +3.25), בקומה ב' (מפלס +6.60), ובקומה ג' (מפלס +9.50), לשם הרחבת יחידות הדיור הקיימות בהן, בהתאם למפורט בנספח הבינוי (נספח מס' 1) ובהתאם לקיים בשטח.</p> <p>ב. מודגש בזאת כי נספח הבינוי (נספח מס' 1) הנו מנחה בלבד למעט הנושאים הבאים שהינם מחייבים: מס' יח"ד מירבי, גובה בניה מירבי, מס' קומות מירבי, שטחי בנייה מירביים וקווי בניין מירביים.</p> <p>ג. קווי הבניין המרביים יהיו כמצוין בתשריט בקו נקודה בצבע אדום.</p> <p>ד. זכויות הבניה והוראות הבינוי יהיו כמפורט בטבלה שבסעיף 5 להלן.</p> <p>ה. מספר יחידות הדיור המרבי בבניין יהיה 5 יחידות דיור.</p> <p>מודגש בזאת כי לא תותר כל תוספת של יחידות דיור בגין תוספות הבניה המוצעת בתכנית זו ותירשם על כך הערת אזהרה בספרי המקרקעין על ידי מגישי התכנית ועל חשבונם כתנאי למתן היתר בניה בשטח.</p>
ב	<p>סטייה ניכרת</p> <p>1. גובה הבנייה המירבי ומספר הקומות המירבי כמצוין בנספח מס' 1 הינו מחייב וכל סטייה ממנו תחשב כסטייה ניכרת בהתאם לתקנות חוק התכנון והבנייה (סטייה ניכרת מתכנית), התשס"ב 2002.</p> <p>2. קווי הבניין המפורטים בתשריט התכנית הינם מחייבים, צמצום השטח שבין גבול תא שטח מספר 1 לבין קו הבניין יחשב כסטייה ניכרת בהתאם לתקנות חוק התכנון והבנייה (סטייה ניכרת מתכנית), התשס"ב 2002.</p>
ג	<p>עיצוב אדריכלי</p> <p>1. הבניה תבוצע באבן טבעית מרובעת ומסותתת מאותו סוג גוון סיתות וכיחול אבן הבניין הקיים.</p> <p>2. העיצוב האדריכלי (מעקה, סוג אבן וחלונות) יהיה אחיד לכל המבנה ויקבע ע"פ היתר בניה ראשון שינתן.</p> <p>3. מעטפת הבניין תעבור שיפוץ שיכלול הריסת תוספות בניה ללא אישור, סילוק כבלי חשמל ותקשורת, הסדרת צנרת קיימת או סילוקה וניקוי מעטפת הבניין, הכל בהתאם לקביעת מהנדס העיר או מי מטעמו עם הגשת הבקשה להיתר- ביצוע העבודות בפועל יהיה תנאי לקבלת היתר איכלוס.</p>
ד	<p>תנאים למתן היתרי בניה</p> <p>1. תיאום התכנון והעיצוב האדריכלי של הבניין עם מהנדס העיר או מי מטעמו וקבלת אישורו.</p> <p>2. הגשת תכנון מפורט לפיתוח השטח בקנ"מ 1:100 לאישור מהנדס העיר או מי מטעמו התכנון יכלול בין היתר את האלמנטים הבאים:</p>



4.1	מגורים א'
	<p>העמדת הבניין, מפלסי בינוי ופיתוח, מפלס חצר, קירות תומכים, חתכים, חזיתות, תכנון חניה נדרשת ותכנית שיוך החניה. ציון מיקום יחידות מיוזג אוויר פנימיות וחיצוניות ואופן הסתרתן, מיקום מתקני אשפה, צוברי גז, ארונות למערכות תשתית ואופן שילובם בחזיתות הגדרת חצרות פנימיות שתוצמדנה ליחידות הדיור, גינון ונטיעות, פרטים מחייבים לביצוע פרגולות באופן אחיד לכל הבניין, סימון פתרון מעלית, פרטי בנייה, מיקום וצורה של מסתורי הכביסה.</p> <p>ביצוע כל האמור לעיל יהא על ידי מגישי התכנית ועל חשבונם.</p> <p>3. תאום תשתיות עם מהנדס העיר או מי מטעמו: קביעת דרכי ביצוע של כל עבודות התשתית לרבות קווי ביוב ו/או דרך ו/או עמוד תאורה ו/או קווי תאורה ו/או מרכזיית תאורה וכל העבודות הכרוכות בביצוע הנ"ל וכדומה (להלן: עבודות תשתית) המצויים בתוך תחומי המקרקעין ובסמוך למקרקעין. כל מערכות התשתית שבתחום התכנית כולל חשמל (למעט קו מתח עליון) תקשורת (למעט מתקנים סלולאריים), צינורות ביוב ומים ראשיים וכיוצא בזה תהיינה תת קרקעיות. מגיש התכנית יעתיק במידת הצורך את התשתיות וכל המתקנים והאביזרים הקיימים, הכרוכים בהם, למקום מתאים, אשר יקבע על ידי הרשות המקומית.</p> <p>ביצוע כל האמור לעיל יהא על חשבון מגישי התכנית.</p> <p>4. חיזוק מבנים תמ"א 38: היתר לתוספות הבנייה למבנה קיים מותנה בבדיקה בדבר הצורך בחיזוק המבנה לפי הוראות תקן ישראלי ת"י 413.</p> <p>5. תנאי למתן היתר בניה ו/או טופס 4 ו/או תעודת גמר כלשהי יהא מילוי אחר ההוראות בסעיפים 4.1.2 א' ה. (רישום הערת אזהרה), 4.1.2 ו' (עצים לעקירה ושימור).</p> <p>6. תנאי למתן היתר בנייה יהא הגשת נספח פרטים שיהא ערוך ע"י אדריכל מומחה בשימור מבנים, נספח הפרטים יכלול בין היתר סימון חלקי המבנה ההיסטוריים בנין גדרות ופרטים מיוחדים הנחיות לשיקום אבן מעטפת הבניין ההיסטורי והסרת מפגעים והנחיות לשיקום ושחזור ע"ב מצב מקורי משוער חלק הבניה ההיסטורית בפרט חדר המדרגות המשותף.</p>
ה	<p>חניה</p> <p>החניה תהיה על פי התקן התקף בעת מתן היתרי בניה אך לא פחות מהמוצע במסמכי התכנית.</p>
ו	<p>שמירה על עצים בוגרים</p> <p>1. העצים המסומנים בתשריט ובנספח מספר 1 בצבע אדום מיועדים לשימור, ואסורה עקירתם ו/או פגיעה בהם. כל חפירה ו/או שנוי במפלס ו/או עבודה כלשהי אחרת בשטח ייעשו במרחק העולה על 3 מ' מהיקף גזעי העצים המיועדים לשימור.</p> <p>2. העצים המסומנים בתשריט ובנספח מספר 1 בצבע צהוב מיועדים לעקירה ויעקרו על ידי מגישי הבקשה להיתר ועל חשבונם, לאחר קבלת אישור האגף לשיפור פני העיר. באחריות מגישי הבקשה להיתר להוציא היתר לעקירת העצים כחוק במחלקת הגננות שבאגף שיפור פני העיר. במקום העצים שיעקרו יינטעו/מגישי הבקשה להיתר ועל חשבונם עצים, בתיאום ובפיקוח</p>

מגורים א'	4.1
<p>אגרונים.</p> <p>3. לא יינתן טופס 4 ו/או תעודת גמר כלשהי אלא לאחר ביצוע בדיקה של העצים, בשטח התכנית, חיוניותם וחיבורם למערכת השקיה, על ידי נציג מחלקת הגנות וקבלת אישור לנייל.</p> <p>4. תנאי למתן היתר בניה בשטח הוא הפקדת ערבות במחלקת גנות על ידי מגיש הבקשה להיתר, לשם הבטחת ביצוע המפורט לעיל.</p>	
<p>קולטי שמש על הגג</p> <p>1. בגגות שטוחים יוצבו קולטים לדודי שמש כחלק אינטגרלי מתכנון הגג או המעקה.</p> <p>2. הפתרון התכנוני טעון אישור מהנדס העיר.</p>	ז



5. טבלת זכויות והוראות בניה - מצב מוצע

מ"רפסות- בנוסף לשטח העיקרי (מ"ר)	קו בנין (מטר)				מספר קומות	גובה מבנה- מעל הכניסה הקובעת (מטר)	מספר יח"ד	שטחי בניה (מ"ר)			גודל מגרש (מ"ר)	תאי שטח	יעוד	
	קדמי	אחורי	צידי- שמאלי	צידי- ימני				מעל הכניסה הקובעת	מעל הכניסה הקובעת					גודל מגרש מוחלט
									שרות	עיקרי				
139.43 (3)	(2)	(2)	(2)	(2)	5 (1)	13.52 (1)	5 (1)	559.64	66.48	493.16	574	1	מגורים א'	

האמור בטבלה זו גובר, במקרה של סתירה, על הוראות כלליות אחרות, בין בהוראות התכנית ובין בתשריט המצב המוצע. גם בטבלה עצמה גוברת הוראה מפורטת על הוראה כללית

שטחי הבניה המפורטים בטבלה שלעיל כוללים את כל שטחי הבניה המירביים בתכנית זו הערכים בטבלה מתייחסים לכל תא שטח בנפרד גם אם הוגדר טווח תאי שטח

הערה ברמת הטבלה:

מרפסות יינתנו בנוסף לזכויות הבניה המחושבות בטבלה.
קירות חושבו לפי 25 ס"מ.

הערות לטבלת זכויות והוראות בניה – מצב מוצע:

- (1) בהתאם למפורט בנספח הבינוי.
- (2) כמסומן בתשריט.
- (3) שטח מרפסות שאינו נכלל במניין שטחי הבנייה מכוח תקנות חישוב שטחי מרפסות..



תכנון זמין
מונה הדפסה 18



תכנון זמין
מונה הדפסה 18

6. הוראות נוספות

6.1 הנחיות מיוחדות

א. הוועדה המקומית תטיל ותגבה היטל השבחה בהתאם להוראות התוספת השלישית לחוק.
 ב. לא יוצא היתר בניה במקרקעין קודם ששולם היטל ההשבחה המגיע אותה שעה בשל אותם מקרקעין, או שניתנה ערבות לתשלום בהתאם להוראות החוק.

6.2 פסולת בניין

באחריות מגיש התכנית לבצע גריסה של פסולת בניה באתר הבניה. שאריות הפסולת תופננה לאתר מאושר ע"י המשרד לאיכות הסביבה בהתאם לתקנה 16(ג) לתקנות התכנון והבנייה (בקשה להיתר, תנאי ואגרות) התש"ל-1970. פינוי הפסולת יעשה ע"י יזם התכנית ועל חשבונו.

6.3 תקשורת

מתקני התקשורת בבנין יותקנו בהתאם להוראות חלק י' בתוספת השניה לתקנות התכנון והבניה (בקשה להיתר, תנאי ואגרות) התש"ל 1970 ובהתאם להנחיות מהנדס הוועדה המקומית.

6.4 ניהול מי נגר

יוותרו לפחות 20% שטחים חדירי מים מתוך תא שטח מספר 1 במגמה לאפשר קליטת כמות גדולה ככל הניתן של מי נגר עילי וחלחולם לתת הקרקע בתחומי תא השטח.
 השטחים חדירי המים אפשר שיהיו מגוננים או מצופים בחומר חדיר כגון חצץ וחלוקים.

7. ביצוע התכנית

7.1 שלבי ביצוע

מספר שלב	תאור שלב	התנייה
1	תוספות הבניה בחזיתות הבנין תבוצענה בעמודות שלימות בלבד. היתר הבניה יאושר על סמך תכנית המראה תוספת אחידה לכל עמודה ולאחר קבלת התחייבות משפטית מלווה בהסכם עם קבלן בניה רשום אחד לביצוע בו זמני של התוספת בכל עמודה, כולל גמר נאות של מעטפת הבניין והחזרת מצב השטחים המשותפים בבניין ובמגרש לקדמותו, תוך תקופת זמן קצובה שתקבע ע"י הוועדה המקומית.	
2	תוספת הקומה תיבנה בהינף אחד בלבד. לא תותר בנייתה בשלבים.	

7.2 מימוש התכנית

לא רלוונטי.