


**הוראות התכנית**

תכנית מס' 101-0979856

הרחבות בניה ברח' משעול הקורנית 23, ירושלים



מחוז ירושלים  
מרחב תכנון מקומי ירושלים  
סוג תכנית תכנית מתאר מקומית

אישורים



**מינהל התכנון**

חוק התכנון והבניה, התשכ"ה - 1965  
מחוז ירושלים  
הוועדה המחוזית החליטה ביום:  
27/11/2022

לאשר את התוכנית  
28/11/2022

תאריך יו"ר הוועדה המחוזית



**מינהל התכנון**

חוק התכנון והבניה, התשכ"ה - 1965  
מחוז ירושלים  
הוועדה המחוזית החליטה ביום:  
08/05/2022

להפקיד את התכנית  
15/09/2022

תאריך יו"ר הוועדה המחוזית

ניתן לצפות במסמכי התכנית ובהחלטות בעניינה באתר תכנון זמין:

<http://mavat.moin.gov.il/MavatPS/Forms/SV3.aspx?ABC>

## דברי הסבר לתכנית

תאור התכנית והרקע להגשתה :  
מדובר בבית דו משפחתי ברחוב משעול הקורנית 23, בשכונת רמות ב', ירושלים.  
גוש 30710 חלקה 72  
הבית הינו בעל 2 מפלסים.  
במגרש קיימות 2 יח"ד, לא מוצעת תוספת יח"ד בתוכנית זו.

רקע תכנוני לתוכנית :  
על המגרש חלה תכנית מתאר מס' 2644

קיים היתר בניה מקורי בתיק מס' 1982/0346.00

מגיש התכנית הינו בעלים בקרקע.

בתכנית זו מוצעות הכשרות בניה, הרחבות דיור בשתי הקומות+ תוספת קומת מרתף עבור תוספת מיגון ומחסן.

יחס לעבירות בניה : התכנית מכשירה את כל עבירות הבניה הקיימות.



תכנון זמין  
מונה הדפסה 10



תכנון זמין  
מונה הדפסה 10



תכנון זמין  
מונה הדפסה 10

דף ההסבר מהווה רקע לתכנית ואינו חלק ממסמכיה הסטטוטוריים.

## 1. זיהוי וסיווג התכנית

1.1	שם התכנית ומספר התכנית	שם התכנית	הרחבות בניה ברח' משעול הקורנית 23, ירושלים
		מספר התכנית	101-0979856
1.2	שטח התכנית		0.766 דונם
1.4	סיווג התכנית	סוג התכנית	תכנית מתאר מקומית
		האם מכילה הוראות של תכנית מפורטת	לא
		ועדת התכנון המוסמכת להפקיד את התכנית	מחוזית
		לפי סעיף בחוק	ל"ר
		היתרים או הרשאות	תכנית שמכוחה ניתן להוציא היתרים או הרשאות
		סוג איחוד וחלוקה	ללא איחוד וחלוקה
		האם כוללת הוראות לענין תכנון תלת מימדי	לא



**1.5 מקום התכנית**

1.5.1 נתונים כלליים	מרחב תכנון מקומי	ירושלים
	קואורדינאטה X	218290
	קואורדינאטה Y	635450

**1.5.2 תיאור מקום****1.5.3 רשויות מקומיות בתכנית והתייחסות לתחום הרשות, נפה**

ירושלים - חלק מתחום הרשות: ירושלים

נפה ירושלים

**1.5.4 כתובות שבהן חלה התכנית**

ישוב	רחוב	מספר בית	כניסה
ירושלים	משעול הקורנית	23	

שכונה רמות ב'

**1.5.5 גושים וחלקות בתכנית**

מספר גוש	סוג גוש	חלק / כל הגוש	מספרי חלקות בשלמותן	מספרי חלקות בחלקן
30724	מוסדר	חלק	72	

הכל על-פי הגבולות המסומנים בתשריט בקו הכחול.

**1.5.6 גושים ישנים**

לא רלוונטי

**1.5.7 מגרשים / תאי שטח מתכניות קודמות שלא נרשמו כחלקות**

לא רלוונטי


**1.5.8 מרחבי תכנון גובלים בתכנית**

לא רלוונטי

תכנון זמין  
מונה הדפסה 10תכנון זמין  
מונה הדפסה 10תכנון זמין  
מונה הדפסה 10

**1.6 יחס בין התכנית לבין תכניות מאושרות קודמות**

מספר תכנית מאושרת	סוג יחס	הערה ליחס	מספר ילקוט פרסומים	מס' עמוד בילקוט פרסומים	פרק	תאריך
2644	החלפה	תכנית זו מחליפה את תכנית מס' 2644 בתחומה.	2677	711		04/12/1980
62	החלפה	תכנית זו מחליפה את תכנית המתאר המקומית לירושלים (62)	687	1586		16/07/1959



**1.7 מסמכי התכנית**

נכלל בהוראות התכנית	תיאור המסמך	תאריך יצירה	עורך המסמך	תאריך עריכה	מספר עמודים / גליון	קנה מידה	תחולה	סוג המסמך
כן			דן בר לב				מחייב	הוראות התכנית
לא	תשריט מצב מוצע		דן בר לב		1	1: 250	מחייב	תשריט מצב מוצע
לא		21: 22 20/06/2022	בתיה מרקס	20/06/2022	1	1: 100	מנחה	בינוי
לא		00: 00 13/12/2021	ראובן אלסטר	08/02/2021	1	1: 250	רקע	מצב מאושר

כל מסמכי התכנית מהווים חלק בלתי נפרד ממנה, משלימים זה את זה ויקראו כמקשה אחת. במקרה של סתירה בין המסמכים המחייבים לבין המנחים יגברו המסמכים המחייבים. במקרה של סתירה בין המסמכים המחייבים לבין עצמם תגברנה ההוראות על התשריטים



**1.8 בעלי עניין/ בעלי זכויות בקרקע / עורך התכנית ובעלי מקצוע**

**1.8.1 מגיש התכנית**

מקצוע/ תואר	סוג	שם	מספר רשיון	שם תאגיד	ישוב	רחוב	בית	טלפון	פקס	דוא"ל
מגיש התכנית	פרטי	דניאל אבל			ירושלים	משעול הקורנית	23			dyabell@gmail.com
מגיש התכנית	פרטי	לאה רבקה אבל			ירושלים	משעול הקורנית	23			learcohen@gmail.com

**1.8.2 יזם**

**1.8.3 בעלי עניין בקרקע**

הערה כללית לבעלי עניין בקרקע: התכנית כוללת מקרקעין בבעלות המדינה

**1.8.4 עורך התכנית ובעלי מקצוע**

מקצוע/ תואר	סוג	שם	מספר רשיון	שם תאגיד	ישוב	רחוב	בית	טלפון	פקס	דוא"ל
אדריכל	עורך ראשי	דן בר לב	10476		ירושלים	אהלי יוסף	20	02-5002299	02-5002259	office@dan-barlev.co.il
הנדסאי אדריכלות	מתכנן	בתיה מרקס	ה/44897		ירושלים	הרב הרץ יוסף צבי	35	077-4041992		bm.archit@gmail.com
מודד מוסמך	מודד	ראובן אלסטר	586		ירושלים	אז תעש הר החוצבים	3	02-5816818		medmlv@gmail.com

**1.9 הגדרות בתכנית**

לא רלוונטי

תכנון זמין  
מונה הדפסה 10

כל מונח אשר לא הוגדר בתכנית זו, תהיה נודעת לו המשמעות הנתונה לו בחוק התכנון והבניה התשכ"ה – 1965 (להלן "החוק") או בתקנות שהותקנו מכוחו, וזאת בהיעדר כוונה אחרת משתמעת.

**2. מטרת התכנית ועיקרי הוראותיה****2.1 מטרת התכנית**

הרחבות ותוספת קומת מרתף, ברחוב משעול הקורנית 23, ירושלים.

**2.2 עיקרי הוראות התכנית**

2.2.1 שינוי במערך ייעוד מאזור מגורים 5 מיוחד, לאזור מגורים.

2.2.2 קביעת בינוי לתוספות בנייה כמפורט להלן:

א. קביעת בינוי לתוספות בנייה בקומות קרקע וראשונה לשם הרחבת יחידות הדיור הקיימות בהן, בהתאם לנספח בינוי ובהתאם לקיים בשטח.

הכשרת בניה בקומת קרקע.

ב. קביעת בינוי לתוספת קומת מרתף מתחת לבניין הקיים לשם תוספת מיגון ואחסנה בהתאם לנספח בינוי.

תוספת מחסן עץ לכלי גינון כמופיע בנספח הבינוי.

2.2.3 קביעת קווי בנין לבניה, כאמור.

2.2.4 הגדלת שטחי הבניה בשטח

2.2.5 הגדלת מספר הקומות מ-2 קומות, ל-3 קומות (קומת המרתף מובלעת ביסודות הבית)

קביעת הוראות בינוי ותנאים למתן היתר בניה.

2.2.6 קביעת שלבי ביצוע להקמת תוספת הבניה, כאמור.

2.2.7 קביעת הוראות בינוי וקביעת תנאים למתן היתר בניה בשטח.

2.2.8 קביעת הוראות בגין עצים לשימור

תכנון זמין  
מונה הדפסה 10תכנון זמין  
מונה הדפסה 10



### 3. טבלת יעודי קרקע ותאי שטח בתכנית

#### 3.1 טבלת יעודי קרקע ותאי שטח בתכנית

יעוד	תאי שטח	
מגורים	1	
סימון בתשריט	יעוד	תאי שטח כפופים
בלוק עץ/עצים לשימור	מגורים	1

#### 3.2 טבלת שטחים

מצב מאושר		
יעוד	מ"ר	אחוזים
אזור מגורים 5 מיוחד	766	100
סה"כ	766	100

מצב מוצע		
יעוד	מ"ר מחושב	אחוזים מחושב
מגורים	765.57	100
סה"כ	765.57	100

## 4. יעודי קרקע ושימושים


מגורים	4.1
שימושים	4.1.1
מגורים	
הוראות	4.1.2
בינוי ו/או פיתוח	א
א. תותרנה תוספות בנייה כמפורט להלן: 1. תותר תוספת קומת מרתף (במפלס -2.50) מתחת לבניין הקיים, לשם אחסנה ותוספת מיגון עבור יחידת הדיור בקומה שמעל, בהתאם למפורט בנספח מס' 1. 2. תותרנה תוספות בנייה בקומת קרקע (מפלס 0.00) ובקומה ראשונה (מפלס +2.85), לשם הרחבת יחידות הדיור הקיימות בהן, בהתאם למפורט בנספח הבינוי (נספח מס' 1) ובהתאם לקיים בשטח.	
בינוי ו/או פיתוח	ב
מודגש בזאת כי נספח הבינוי (נספח מס' 1) הנו מנחה בלבד למעט הנושאים הבאים שהינם מחייבים: מס' יח"ד מירבי, גובה בניה מירבי, מס' קומות מירבי, שטחי בנייה מירביים וקווי בניין מירביים.	
קווי בנין	ג
קווי הבניין המרביים יהיו כמצוין בתשריט בקו נקודה בצבע אדום.	
הוראות בינוי	ד
זכויות הבניה והוראות הבינוי יהיו כמפורט בטבלה שבסעיף 5 להלן. תוספות הבניה בתכנית זו מוצעות עבור תת חלקה 1.	
הוראות בינוי	ה
מספר יחידות הדיור המרבי במגרש יהיו 2 יחידות דיור. מודגש בזאת כי לא תותר כל תוספת של יחידות דיור בגין תוספות הבניה המוצעת בתכנית זו ותירשם על כך הערת אזהרה בספרי המקרקעין כתנאי למתן היתר בניה בשטח.	
סטייה ניכרת	ו
סטייה ניכרת: 1. גובה הבנייה המירבי ומספר הקומות המירבי כמצוין בנספח מס' 1 הינו מחייב וכל סטייה ממנו תחשב כסטייה ניכרת בהתאם לתקנות חוק התכנון והבנייה (סטייה ניכרת מתכנית), התשס"ב 2002. 2. מס' יחידות הדיור המירבי בתכנית זו הינו מחייב וכל הגדלה שלו תחשב כסטייה ניכרת בהתאם לתקנות חוק התכנון והבנייה (סטייה ניכרת מתכנית), התשס"ב 2002. 3. קווי הבניין המפורטים בתשריט התכנית הינם מחייבים, צמצום השטח שבין גבול תא שטח מספר 1 לבין קו הבניין יחשב כסטייה ניכרת בהתאם לתקנות חוק התכנון והבנייה (סטייה ניכרת	



4.1	מגורים
	מתכנית), התשס"ב 2002.
ז	<p><b>עיצוב אדריכלי</b></p> <p>1. הבניה תבוצע באבן טבעית מרובעת ומסותתת מאותו סוג גוון סיתות וכיחול אבן הבניין הקיים. הבנייה באבן נסורה, חלקה, ללא סיתות, אסורה.</p> <p>2. העיצוב האדריכלי (מעקה, סוג אבן וחלונות) יהיה אחיד לכל המבנה ויקבע ע"פ היתר בניה ראשון שינתן.</p>
ח	<p><b>חיזוק מבנים, תמא/ 38</b></p> <p>היתר לתוספות הבנייה למבנה קיים מותנה בבדיקה בדבר הצורך בחיזוק המבנה לפי הוראות תקן ישראלי ת"י 413</p>
ט	<p><b>תנאים בהליך הרישוי</b></p> <p>(1). תיאום התכנון והעיצוב האדריכלי של הבניין עם מהנדס העיר או מי מטעמו וקבלת אישורו.</p> <p>(2). הגשת תכנון מפורט לפיתוח השטח בקני"מ 1:100 לאישור מהנדס העיר או מי מטעמו התכנון יכלול בין היתר את האלמנטים הבאים:</p> <p>העמדת הבניין, מפלסי בינוי ופיתוח, מפלס חצר, קירות תומכים, חתכים, חזיתות, תכנון חניה נדרשת ותכנית שיוך החניה. ציון מיקום יחידות מיזוג אוויר פנימיות וחימוניות ואופן הסרתן, מיקום מתקני אשפה, צוברי גז, ארונות למערכות תשתית ואופן שילובם בחזיתות הגדרת חצרות פנימיות שתוצמדנה ליחידות הדיור, גינון ונטיעות, פרטים מחייבים לביצוע פרגולות באופן אחיד לכל הבניין, סימון פתרון מעלית, פרטי בנייה, מיקום וצורה של מסתורי הכביסה</p> <p>(3). תאום תשתיות עם מהנדס העיר או מי מטעמו: קביעת דרכי ביצוע של כל עבודות התשתית לרבות קווי ביוב ו/או דרך ו/או עמוד תאורה ו/או קווי תאורה ו/או מרכזיית תאורה וכל העבודות הכרוכות בביצוע הנ"ל וכדומה (להלן: עבודות תשתית) המצויים בתוך תחומי המקרקעין ובסמוך למקרקעין. כל מערכות התשתית שבתחום התכנית כולל חשמל (למעט קו מתח עליון) תקשורת (למעט מתקנים סלולאריים), צינורות ביוב ומים ראשיים וכיוצא בזה תהיינה תת קרקעיות. מגיש התכנית יעתיק במידת הצורך את התשתיות וכל המתקנים והאביזרים הקיימים, הכרוכים בהם, למקום מתאים, אשר יקבע על ידי הרשות המקומית.</p> <p>(4). תנאי למתן היתר בניה ו/או טופס 4 ו/או תעודת גמר כלשהי יהא מילוי אחר ההוראות בסעיפים 4.1.2 (רישום הערת אזהרה), 4.1.2 י" (עצים לשימור).</p>
י	<p><b>שמירה על עצים בוגרים</b></p> <p>1. העצים המסומנים בתשריט ובנספח מספר 1 בצבע אדום מיועדים לשימור, ואסורה עקירתם ו/או פגיעה בהם.</p> <p>כל חפירה ו/או שנוי במפלס ו/או עבודה כלשהי אחרת בשטח ייעשו במרחק העולה על 3 מ' מהיקף גזעי העצים המיועדים לשימור.</p>



מגורים	4.1
<p>2. תנאי למתן היתר בניה בשטח הוא הפקדת ערבות במחלקת גננות ע"י מגישי הבקשה להיתר לשם הבטחת בצוע המפורט להלן.</p>	
<p>תנאי לתחילת העבודות: תנאי לתחילת העבודות מתוקף תכנית זו, יהא הריסת הבנייה החורגת מקו הבניין בחזית הצפונית.</p>	<p>יא</p>



## 5. טבלת זכויות והוראות בניה - מצב מוצע

מספר קו בנין (מטר)	מספר קומות	גובה מבנה- מעל הכניסה הקובעת (מטר)	מספר יח"ד	שטחי בניה (מ"ר)				גודל מגרש (מ"ר)	בניין / מקום	תאי שטח	שימוש	יעוד				
				מתחת לכניסה הקובעת		מעל הכניסה הקובעת										
				שרות	עיקרי	שרות	עיקרי									
39	(3)	(3)	(3)	(3)	(2)	(2)	2	31.22	0	21.5	384.96 (1)	766	1	1	מגורים	מגורים

האמור בטבלה זו גובר, במקרה של סתירה, על הוראות כלליות אחרות, בין בהוראות התכנית ובין בתשריט המצב המוצע. גם בטבלה עצמה גוברת הוראה מפורטת על הוראה כללית

שטחי הבניה המפורטים בטבלה שלעיל כוללים את כל שטחי הבניה המירביים בתכנית זו הערכים בטבלה מתייחסים לכל תא שטח בנפרד גם אם הוגדר טווח תאי שטח

הערות לטבלת זכויות והוראות בניה – מצב מוצע:

- (1) השטח מחושב לכל המגרש.
- (2) בהתאם למפורט בנספח הבינוי, נספח מס' 1..
- (3) כמסומן בתשריט.

## 6. הוראות נוספות

6.1	עתיקות	ע"פ חוק העתיקות, התשל"ח 1978 אם יתגלו בשטח התכנית עתיקות יש להפסיק מיד את העבודות להודיע על כך לרשות העתיקות ולא להמשיך בעבודות עד לקבלת הודעה אחרת מרשות העתיקות.
6.2	תקשורת	מתקני התקשורת בבנין יותקנו בהתאם להוראות חלק י' בתוספת השניה לתקנות התכנון והבניה (בקשה להיתר, תנאי ואגרות) התש"ל 1970 ובהתאם להנחיות מהנדס הוועדה המקומית.
6.3	ניהול מי נגר	<p>במתחמים הבנויים לפחות 20% משטח הקרקע שאינה מיועדת למבנים תישאר טבעית, או שהכיסוי בה ייעשה מחומרים המאפשרים חדירת נגר עילי לתוך תת הקרקע.</p> <p>לצורך זה יש לפעול באמצעים הטכנולוגיים כפי שייקבע ע"י מהנדס הוועדה להחדרת מי נגר ונקז למי התהום ולהקטנת כמות הנגר העילי כמפורט להלן:</p> <ol style="list-style-type: none"> <li>1. ביצוע שטחים מגוננים בכל מבן במירב האפשרי.</li> <li>2. ביצוע השטחים הנ"ל ע"י מצע חדיר ומעליו שפיכת חמרה חולית בבית גידול לשורשים.</li> <li>3. תכנון החצרות הנ"ל במפלס מתחת לשבילים כך שרק לאחר היערמות המים הם יזרמו למדרכות ולכבישים.</li> <li>4. תכנון שטחים מגוננים תוך כדי הכוונת נגר עליהם (בנקודות הנמוכות ניתן לתכנן אגני השהיה קטנים).</li> <li>5. תכנון משטח החניה בתוך החצרות בשילוב אבנים משתלבות בגינון מונמך.</li> </ol>
6.4	פסולת בניין	באחריות מגיש התכנית לבצע גריסה של פסולת בניה באתר הבניה. שאריות הפסולת תופננה לאתר מאושר ע"י המשרד להגנת הסביבה בהתאם לתקנה 16(ג) לתקנות התכנון והבניה (בקשה להיתר, תנאי ואגרות) התש"ל-1970. פינוי הפסולת יעשה ע"י יזם התכנית ועל חשבונו.
6.5	חיזוק מבנים, תמא / 38	היתר לתוספות הבניה לבניין הקיים, מותנה בבדיקה בדבר הצורך בחיזוק המבנה, לפי הוראות תקן ישראלי ת"י 413.

## 7. ביצוע התכנית

### 7.1 שלבי ביצוע

מספר שלב	תאור שלב	התנייה
1	שלבי ביצוע	הבניה תתבצע בהינף אחד, לא תותר בניה בשלבים

### 7.2 מימוש התכנית

זמן מימוש התכנית, הינו 5 שנים מיום אישורה.



תכנון זמין  
מונה הדפסה 10



תכנון זמין  
מונה הדפסה 10



תכנון זמין  
מונה הדפסה 10