

הוראות התכנית

תכנית מס' 101-1059211

בניין חדש למגורים, אום טובה, ירושלים



מחוז ירושלים
מרחב תכנון מקומי ירושלים
סוג תכנית תכנית מתאר מקומית

אישורים



מינהל התכנון

חוק התכנון והבניה, התשכ"ה - 1965

מחוז ירושלים

הוועדה המחוזית החליטה ביום:

17/07/2022

להפקיד את התכנית

20/11/2022

תאריך יו"ר הוועדה המחוזית

תאריך



ניתן לצפות במסמכי התכנית ובהחלטות בעניינה באתר תכנון זמין:

<http://mavat.moin.gov.il/MavatPS/Forms/SV3.aspx?ABC>

דברי הסבר לתכנית

החלקה קיימת בתחום תכנית 2302 א' אזור מגורים 5 מיוחד .
לא קיים בינוי בחלקה
מוצע
הקמת בניין חדש תוך הגדלת אחוזי בניה.
שינוי יעודי הקרקע ממגורים 5 מיוחד למגורים ב'.
בעל הקרקע הינו מגיש התכנית.



תכנון זמין
מונה הדפסה 6



תכנון זמין
מונה הדפסה 6



תכנון זמין
מונה הדפסה 6

דף ההסבר מהווה רקע לתכנית ואינו חלק ממסמכיה הסטטוטוריים.

1. זיהוי וסיווג התכנית

שם התכנית	שם התכנית	1.1
שם התכנית ומספר התכנית		

מספר התכנית	101-1059211
-------------	-------------

שטח התכנית	0.390 דונם	1.2
------------	------------	-----

סוג התכנית	תכנית מתאר מקומית	1.4
------------	-------------------	-----

האם מכילה הוראות של תכנית מפורטת

כן

ועדת התכנון המוסמכת להפקיד את התכנית

מחוזית

לפי סעיף בחוק

לי"ר

היתרים או הרשאות

תכנית שמכוחה ניתן להוציא היתרים או הרשאות

סוג איחוד וחלוקה

ללא איחוד וחלוקה

האם כוללת הוראות לענין תכנון תלת מימדי

לא



1.5 מקום התכנית

1.5.1 נתונים כלליים מרחב תכנון מקומי ירושלים

222190 קואורדינאטה X

626460 קואורדינאטה Y

1.5.2 תיאור מקום רח' אלתון, אום טובה, ירושלים

1.5.3 רשויות מקומיות בתכנית והתייחסות לתחום הרשות, נפה

ירושלים - חלק מתחום הרשות: ירושלים

נפה ירושלים

1.5.4 כתובות שבהן חלה התכנית

ישוב	רחוב	מספר בית	כניסה
ירושלים	אום טובא		

שכונה אום טובה

1.5.5 גושים וחלקות בתכנית

מספר גוש	סוג גוש	חלק / כל הגוש	מספרי חלקות בשלמותן	מספרי חלקות בחלקן
30795	מוסדר	חלק	1	

הכל על-פי הגבולות המסומנים בתשריט בקו הכחול.

1.5.6 גושים ישנים

לא רלוונטי

1.5.7 מגרשים / תאי שטח מתכניות קודמות שלא נרשמו כחלקות

לא רלוונטי

1.5.8 מרחבי תכנון גובלים בתכנית

לא רלוונטי



תכנון זמין
מונה הדפסה 6




תכנון זמין
מונה הדפסה 6



תכנון זמין
מונה הדפסה 6

1.6 יחס בין התכנית לבין תכניות מאושרות קודמות

מספר תכנית מאושרת	סוג יחס	הערה ליחס	מספר ילקוט פרסומים	מס' עמוד בילקוט פרסומים	פרק	תאריך
2302 / א	החלפה	תכנית זו מחליפה בתחומה את הוראות תכנית מס' 2302 / א'.	0			
5166 / ב	כפיפות	תכנית זו כפופה לתכנית 5166/ב, הוראות תכנית 5166/ב תחולנה על תכנית זו.	0			
62	החלפה	תכנית זו מחליפה בתחומה את הוראות תכנית המתאר 62.	0			
מק/ 5022 / א	כפיפות	תכנית זו כפופה לתכנית מק/ 5022 / א', הוראות תכנית מק/ 5022 / א' תחולנה על תכנית זו.	0			



1.7 מסמכי התכנית

נכלל בהוראות התכנית	תיאור המסמך	תאריך יצירה	עורך המסמך	תאריך עריכה	מספר עמודים / גליון	קנה מידה	תחולה	סוג המסמך
כן			מועתז לאפי				מחייב	הוראות התכנית
לא	תשריט מצב מוצע		מועתז לאפי		1	1: 250	מחייב	תשריט מצב מוצע
לא		12: 48 03/10/2022	מועתז לאפי	03/10/2022	1	1: 100	מחייב חלקית	בינוי
לא		15: 29 30/03/2022	מועתז לאפי	30/03/2022	1	1: 250	רקע	מצב מאושר

כל מסמכי התכנית מהווים חלק בלתי נפרד ממנה, משלימים זה את זה ויקראו כמקשה אחת. במקרה של סתירה בין המסמכים המחייבים לבין המנחים יגברו המסמכים המחייבים. במקרה של סתירה בין המסמכים המחייבים לבין עצמם תגברנה ההוראות על התשריטים



1.8 בעלי עניין/ בעלי זכויות בקרקע /עורך התכנית ובעלי מקצוע

1.8.1 מגיש התכנית

מקצוע/ תואר	סוג	שם	מספר רשיון	שם תאגיד	ישוב	רחוב	בית	טלפון	פקס	דוא"ל
	פרטי	ריאד אבו טיר			ירושלים	אום טובה		054-4436819		ryadad@gmail.com

1.8.2 יזם

1.8.3 בעלי עניין בקרקע

1.8.4 עורך התכנית ובעלי מקצוע

מקצוע/ תואר	סוג	שם	מספר רשיון	שם תאגיד	ישוב	רחוב	בית	טלפון	פקס	דוא"ל
	עורך ראשי	מועתז לאפי	11541219	מיסק ייעוצים ועבודות הנדסה	ירושלים	א נהאדה	147	02-5834912	02-6565035	Misk2004@bezeqint.net
	מודד	נזאר אבו רגב	1168		ירושלים	דרך צור באהר		02-6711031	02-6711031	afaq-survey@barak.net.il

1.9 הגדרות בתכנית

בתכנית זו יהא לכל מונח מהמונחים המפורטים להלן הפרוש המופיע בצד ההגדרה, אלא אם כן משתמע אחרת מהוראות התכנית או מהקשר הדברים.



מונח	הגדרת מונח
הועדה המחוזית	הועדה המחוזית לתכנון ולבניה מחוז ירושלים וכל ועדת משנה שתוקם לצורך זה.
הועדה המקומית	הועדה המקומית לתכנון ולבניה ירושלים

כל מונח אשר לא הוגדר בתכנית זו, תהיה נודעת לו המשמעות הנתונה לו בחוק התכנון והבניה התשכ"ה – 1965 (להלן "החוק") או בתקנות שהותקנו מכוחו, וזאת בהיעדר כוונה אחרת משתמעת.

2. מטרת התכנית ועיקרי הוראותיה**2.1 מטרת התכנית**

בניין חדש למגורים

2.2 עיקרי הוראות התכנית

א. שנוי יעוד שטח מאזור מגורים 5 מיוחד למגורים ב'.

ב. שנוי קווי בנין מאושרים וקביעת קווי בנין חדשים.

ג. הגדלת מס' יחידות הדיור המירבי.

ד. הגדלת שטחי הבניה המירביים בשטח.

ה. קביעת הוראות בינוי ופיתוח ותנאים למתן היתר בניה בשטח.



3. טבלת יעודי קרקע ותאי שטח בתכנית**3.1 טבלת יעודי קרקע ותאי שטח בתכנית**


תאי שטח		יעוד
1		מגורים ב'
תאי שטח כפופים	יעוד	סימון בתשריט
1	מגורים ב'	בלוק עץ/עצים להעתקה
1	מגורים ב'	קו בנין תחתי

3.2 טבלת שטחים**מצב מאושר**

אחוזים	מ"ר	יעוד
100	390	אזור מגורים 5 מיוחד
100	390	סה"כ


מצב מוצע

אחוזים מחושב	מ"ר מחושב	יעוד
100	390.15	מגורים ב'
100	390.15	סה"כ



4. יעודי קרקע ושימושים

4.1	מגורים ב'
4.1.1	שימושים
	מגורים
4.1.2	הוראות
א	<p>הוראות בנין</p> <p>1. שטחי מרפסות עבור יח"ד יהיו בהתאם לעמודת שטחי מרפסות בטבלה 5.</p> <p>2. המרפסות יכולות להיות מקורות ויכולות להיות מקורות חלקית באופן המאפשר שילוב מרפסת סוכה, וזאת במסגרת כוללנית ואחדיה לבנין.</p> <p>3. תיאסר הקמת מרפסת זיז נוספת, לא מקורה, ליח"ד.</p> <p>4. תיאסר המרת השטחים המסומנים למרפסות בטבלה 5 לשימושים אחרים בבנין. ייקבע כי כל המרפסות יוקמו בהינף אחד.</p> <p>5. לא יותר ניוד שטחי מרפסות לשטחי שימושים אחרים בבנין.</p> <p>6. שטחי המרפסות אינן ניתנים לסגירה במסגרת "סגירת מרפסות". במידה ומרפסת מוצעת לסגיר, לא ניתן להשתמש בשטחים אלו לשם כך.</p> <p>7. כל סטיה מהוראות אלה תחשב כסטיה ניכרת</p> <p>8. גובה הגדרות לא יעלה על 1.20</p>
ב	<p>חניה</p> <p>- מספר מקומות החניה יקבע בהתאם לתקן החניה החל במקום לעת אישור הבקשה להיתר.</p> <p>- תנאי להיתר בניה הוא הגשת תכנית חניה מפורטת בתוך המגרש על פי התקן התקף ועל פי מידות תקניות.</p>
ג	<p>היטל השבחה:</p> <p>הוועדה המקומית תטיל ותגבה היטל השבחה בהתאם להוראות התוספת השלישית לחוק. לא יוצא היתר בניה במקרקעין קודם ששולם היטל השבחה המגיע אותה שעה בשל אותם מקרקעין, או שניתנה ערבות לתשלום בהתאם להוראות החוק.</p>
ד	<p>סטיה ניכרת</p> <p>א. גובה הבניה המירבי כמצויין בנספח מס' 1 הינו מחייב וכל סטיה ממנו תחשב כסטיה ניכרת בהתאם לתקנות חוק התכנון והבניה (סטיה ניכרת מתכנית), התשס"ב-2002.</p> <p>ב. מס' יחידות הדיור המירבי בתכנית זו הינו מחייב וכל הגדלה שלו תחשב כסטיה ניכרת בהתאם לתקנות חוק התכנון והבניה (סטיה ניכרת מתכנית), התשס"ב-2002.</p> <p>ג. קוי הבנין המפורטים בתשריט התכנית הינם מחייבים, צמצום השטח שבין גבול המגרש לבין קו הבנין יחשב כסטיה ניכרת בהתאם לתקנות חוק התכנון והבניה (סטיה ניכרת מתכנית), התשס"ב-2002.</p> <p>ד. מס' הקומות המירבי בתכנית זו הינו מחייב וכל הגדלה שלו תחשב כסטיה ניכרת בהתאם לתקנות חוק התכנון והבניה (סטיה ניכרת מתכנית), התשס"ב-2002.</p> <p>ה. אחוזי הבניה המירבי הינם מחייבים וכל סטיה מהם תחשב כסטיה ניכרת בהתאם לתקנות חוק התכנון והבניה (סטיה ניכרת מתכנית), התשס"ב-2002.</p>



4.1	מגורים ב'
ה	<p>עיצוב אדריכלי</p> <p>הבניה תבוצע באבן טבעית מרובעת ומסותת. הבניה באבן נסורה חלקה שאיננה מסותתת אסורה.</p>
ו	<p>פסולת בניין</p> <p>יש לפנות פסולת בניין לאתר מאושר ע"י המשרד להגנת הסביבה בהתאם לתקנה 16 (ג') לתקנון התכנון והבנייה (בקשה להיתר, תנאי ואגרות) התש"ל 1970.</p>
ז	<p>קווי בניין</p> <p>- קווי בניין הינם עפ"י המסומן בתשריט. - קו בניין תחת הינו עבור שטחי הבניה הממוקמים במלואם מתחת לקרקע.</p>
ח	<p>קולטי שמש על הגג</p> <p>- בגגות שטוחים יוצבו קולטים לדודי שמש כחלק אינטגרלי מתכנון הגג או המעקה. - הפתרון התכנוני טעון אישור מהנדס העיר. - תשמר גישה חופשית לכול הדיירים אל גג הבניין.</p>
ט	<p>שמירה על עצים בוגרים</p> <p>א. כל העצים הבוגרים כפי שהוגדרו בסעיף 83ג' לחוק התכנון והבניה מסומנים בתשריט. ב. העצים המסומנים בתשריט להעתקה יועתקו ע"י מגישי הבקשה להיתר ועל חשבונם, להנחת דעת המחלקה לשיפור פני העיר. תזמון ההעתקות, סוגי ההעתקות וקביעת הטיפול בעצים לפני העתקה יהיה על פי מפרטים גנניים מקובלים ולפי קביעת גנן מקצועי. העצים המועתקים יוטפלו ויתוחזקו ע"י היוזם.</p>
י	<p>ניהול מי נגר</p> <p>ייתרו לפחות 20% שטחים חדירי מים מתוך שטח המגרש הכולל, במגמה לאפשר קליטת כמות גדולה ככל הניתן של מי נגר עילי וחילחולם לתת הקרקע בתחומי המגרש. השטחים חדירי מים אפשר שיהיו מגוננים או מצופים בחומר חדיר (כגון: חצץ וחלוקים).</p>
יא	<p>תנאים למתן היתרי בניה</p> <p>א. תיאום התכנון והעיצוב האדריכלי של הבנין עם מהנדס הועדה המקומית ו/או מי מטעמו. ב. הגשת תכנית פיתוח שטח לכל מגרש בקני"מ 1:100, לאישור מהנדס הועדה המקומית ו/או מי מטעמו. התכנית תכלול את האלמנטים שיידרשו. ג. תאום תשתיות עם מהנדס העיר ו/או מי מטעמו: קביעת דרכי ביצוע של כל עבודות התשתית לרבות קו ביוב ו/או דרך ו/או עמוד תאורה ו/או קווי תאורה ו/או מרכזיית תאורה וכל העבודות הכרוכות בביצוע הנ"ל וכדומה (להלן: עבודות תשתית) המצויים בתוך תחומי המקרקעין ובסמוך למקרקעין, כל מערכות התשתית שבתחום התכנית כולל חשמל (למעט קו מתח עליון) תקשורת (למעט מתקנים סלולריים), צינורות ביוב ומים ראשיים וכיו"ב תהיינה תת קרקעיות. בעל היתר הבניה יעתיק, במידת הצורך, את התשתיות וכל המתקנים והאביזרים הקיימים, הכורכים בהם, למקום מתאים אשר ייקבע ע"י הרשות. ד. הוועדה המקומית תהיה רשאית לקבוע במסגרת היתר הבניה מטלות לעניין שיפוץ חזיתות הבניין וטיפול במרחב הציבורי הפרטי במידת הצורך, בין היתר לעניין הסרת צינורות מקירות הבניינים, הסרת אנטינות, טיפול בגדרות, טיפול במזגנים וכדומה וציפוי הבניין באבן ככל</p>



4.1	מגורים ב'
	שיידרש.



תכנון זמין
מונה הדפסה 6



תכנון זמין
מונה הדפסה 6



תכנון זמין
מונה הדפסה 6

5. טבלת זכויות והוראות בניה - מצב מוצע - חלק א'

קו בנין (מטר)	מספר קומות		גובה מבנה- מעל הכניסה הקובעת (מטר)	צפיפות יה"ד לדונם	מספר יה"ד	תכסית (% מתא שטח)	אחוזי בניה כוללים (%)	שטחי בניה (מ"ר)				גודל מגרש (מ"ר)	בניין / מקום	תאי שטח	יעוד		
								מתחת לכניסה הקובעת		מעל הכניסה הקובעת						סה"כ שטחי בניה	גודל מגרש מוחלט
								שרות	עיקרי	שרות	עיקרי						
(3)	1	4	12.11 (2)	9	3	45	(1) 148	576	115	0	81	350	390	1	1	מגורים ב'	



צידי-תכנון זמין
שמאלית הדפסה 6



תכנון זמין
מונה הדפסה 6

5. טבלת זכויות והוראות בניה - מצב מוצע - חלק ב'

מ"ר (מ"ר)	קו בנין (מטר)		בניין / מקום	תאי שטח	יעוד
	קדמי	אחורי			
30	(3)	(3)	1	1	מגורים ב'

האמור בטבלה זו גובר, במקרה של סתירה, על הוראות כלליות אחרות, בין בהוראות התכנית ובין בתשריט המצב המוצע.
גם בטבלה עצמה גוברת הוראה מפורטת על הוראה כללית

שטחי הבניה המפורטים בטבלה שלעיל כוללים את כל שטחי הבניה המירביים בתכנית זו
הערכים בטבלה מתייחסים לכל תא שטח בנפרד גם אם הוגדר טווח תאי שטח

הערות לטבלת זכויות והוראות בניה – מצב מוצע:

(1) אחוזי הבניה המרביים מעל לכניסה הקובעת הינם 110%..

(2) מעל גובה זה יותר מעקה תקני, חדר מכונות, וחדר יציאה לגג.

(3) כמצוין בתשריט..



תכנון זמין
מונה הדפסה 6



תכנון זמין
מונה הדפסה 6

6. הוראות נוספות

7. ביצוע התכנית

7.1 שלבי ביצוע

מספר שלב	תאור שלב	התנייה
1	הבניה תבוצע בהינף אחד	לא תותר בניה בשלבים.
2	אכלוס	נטיעת עצים בוגרים על פי תיאום עם אגף שפ"ע ולשביעות רצונם.

7.2 מימוש התכנית

זמן למימוש התכנית 10 שנים מיום אישורה.



תכנון זמין
מונה הדפסה 6



תכנון זמין
מונה הדפסה 6



תכנון זמין
מונה הדפסה 6