


הוראות התכנית

תכנית מס' 101-1014737

תוספת בניה ברח' שייח



מחוז ירושלים
מרחב תכנון מקומי ירושלים
סוג תכנית תכנית מתאר מקומית

אישורים



מינהל התכנון

חוק התכנון והבניה, התשכ"ה - 1965

מחוז ירושלים

הוועדה המחוזית החליטה ביום:

27/02/2022

להפקיד את התכנית

28/12/2022

תאריך יו"ר הוועדה המחוזית

תאריך



ניתן לצפות במסמכי התכנית ובהחלטות בעניינה באתר תכנון זמין:

<http://mavat.moin.gov.il/MavatPS/Forms/SV3.aspx?ABC>

דברי הסבר לתכנית

בתוכנית המוגשת מדובר בשטח המיועד למגורים 5 מיוחד לפי תכנית 3085 המאושרת. התכנית עינינה תוספת 2 קומות מעל הבניין הקיים, שינוי יעוד השטח למגורים ב' תוך הגדלת מס' הקומות ושטחי הבניה המרביים. על שטח התכנית קיים בנין בן קומה אחת. מגיש התכנית הוא בעלי עניין בקרקע.



תכנון זמין
מונה הדפסה 9



תכנון זמין
מונה הדפסה 9



תכנון זמין
מונה הדפסה 9

דף ההסבר מהווה רקע לתכנית ואינו חלק ממסמכיה הסטטוטוריים.

1. זיהוי וסיווג התכנית

שם התכנית	שם התכנית	1.1
תוספת בניה ברח' שייח	ומספר התכנית	

מספר התכנית	101-1014737
-------------	-------------

שטח התכנית	0.345 דונם	1.2
------------	------------	-----

סוג התכנית	תכנית מתאר מקומית	1.4
------------	-------------------	-----

האם מכילה הוראות של תכנית מפורטת	כן
----------------------------------	----

ועדת התכנון המוסמכת להפקיד את התכנית	מחוזית
--------------------------------------	--------

לפי סעיף בחוק	ל"ר
---------------	-----

היתרים או הרשאות	תכנית שמכוחה ניתן להוציא היתרים או הרשאות
------------------	---

סוג איחוד וחלוקה	ללא איחוד וחלוקה
------------------	------------------

האם כוללת הוראות לענין תכנון תלת מימדי	לא
--	----



1.5 מקום התכנית

1.5.1 נתונים כלליים	מרחב תכנון מקומי	ירושלים
	קואורדינאטה X	223850
	קואורדינאטה Y	631222
1.5.2 תיאור מקום	אזו א שיח, שכ' א טור	

1.5.3 רשויות מקומיות בתכנית והתייחסות לתחום הרשות, נפה

ירושלים - חלק מתחום הרשות: ירושלים

נפה ירושלים

1.5.4 כתובות שבהן חלה התכנית

ישוב	רחוב	מספר בית	כניסה
ירושלים	א שיח'א		

שכונה שיח

1.5.5 גושים וחלקות בתכנית

מספר גוש	סוג גוש	חלק / כל הגוש	מספרי חלקות בשלמותן	מספרי חלקות בחלקן
30918	לא מוסדר	חלק	1	

הכל על-פי הגבולות המסומנים בתשריט בקו הכחול.

1.5.6 גושים ישנים

לא רלוונטי

1.5.7 מגרשים / תאי שטח מתכניות קודמות שלא נרשמו כחלקות

לא רלוונטי


1.5.8 מרחבי תכנון גובלים בתכנית

לא רלוונטי

תכנון זמין
מונה הדפסה 9תכנון זמין
מונה הדפסה 9תכנון זמין
מונה הדפסה 9

1.6 יחס בין התכנית לבין תכניות מאושרות קודמות

תאריך	מס' עמוד בילקוט פרסומים	מספר ילקוט פרסומים	הערה ליחס	סוג יחס	מספר תכנית מאושרת
21/01/1993	1301	4077	תכנית זו מחליפה בתחומה את תכנית מס' 3085.	החלפה	3085
21/01/2010	1593	6052	תכנית זו אינה פוגעת בהוראות תכנית 5166/ב. הוראות תכנית 5166/ב תחולנה על תכנית זו.	כפיפות	5166/ב
16/07/1959	1586	687	תכנית זו מחליפה בתחומה את תכנית מס' 62.	החלפה	62
30/01/2000	2432	4847	תכנית זו אינה פוגעת בהוראות תכנית מק/5022/א. הוראות תכנית מק/5022/א תחולנה על תכנית זו.	כפיפות	מק/5022/א



1.7 מסמכי התכנית

נכלל בהוראות התכנית	תיאור המסמך	תאריך יצירה	עורך המסמך	תאריך עריכה	מספר עמודים/גליון	קנה מידה	תחולה	סוג המסמך
כן			מחמד אבו גנאם				מחייב	הוראות התכנית
לא	תשריט מצב מוצע		מחמד אבו גנאם		1	1: 250	מחייב	תשריט מצב מוצע
לא	מחייב לעניין: גובה בינוי ומס' קומות.	12: 36 24/11/2022	מחמד אבו גנאם	22/11/2022	1	1: 200	מחייב חלקית	בינוי
לא	נספח תנועה	12: 37 24/11/2022	אסמאעיל יונס	22/11/2022	1	1: 250	מנחה	תנועה
לא	תשריט מצב מאושר	19: 10 04/09/2021	זיד מוסטפה	03/09/2021	1	1: 250	רקע	מצב מאושר

כל מסמכי התכנית מהווים חלק בלתי נפרד ממנה, משלימים זה את זה ויקראו כמקשה אחת. במקרה של סתירה בין המסמכים המחייבים לבין המנחים יגברו המסמכים המחייבים. במקרה של סתירה בין המסמכים המחייבים לבין עצמם תגברנה ההוראות על התשריטים



1.8 בעלי עניין/ בעלי זכויות בקרקע /עורך התכנית ובעלי מקצוע

1.8.1 מגיש התכנית

מקצוע/ תואר	סוג	שם	מספר רשיון	שם תאגיד	ישוב	רחוב	בית	טלפון	פקס	דוא"ל
	פרטי	מאזן גית			ירושלים	א שייאחי' (1)				ramegaith@hotmail.com

הערה למגיש התכנית:

(1) הערה: מגיש התכנית הינו בעל עניין לצורך הגשת תכנית זו. מובהר כי אין באישור התכנית כדי להצביע על זכות קניינית של מגיש התכנית בקרקע הכלולה בתחום התכנית..

1.8.2 יזם

1.8.4 עורך התכנית ובעלי מקצוע

מקצוע/ תואר	סוג	שם	מספר רשיון	שם תאגיד	ישוב	רחוב	בית	טלפון	פקס	דוא"ל
אדריכל	עורך ראשי	מחמד אבו גנאם	74623	משרד אדריכלים- סלטאן סלימאן	ירושלים	אל סהל (1)	55	02-6274686	02-6274686	abughanamof@yahoofice@yahoo.com
מהנדס דרכים	יועץ תחבורה	אסמאעיל יונס	122533		ירושלים	דרך שועפאט	39			trafficoffice3@gmail.com
מודד	מודד	זיד מוסטפה	1423		ירושלים	אל קסילה				compas1423@gmail.com

(1) כתובת: אזור אל סהל, שכ' א טור.

1.9 הגדרות בתכנית

לא רלוונטי



תכנון זמין
מונה הדפסה 9

כל מונח אשר לא הוגדר בתכנית זו, תהיה נודעת לו המשמעות הנתונה לו בחוק התכנון והבניה התשכ"ה – 1965 (להלן "החוק") או בתקנות שהותקנו מכוחו, וזאת בהיעדר כוונה אחרת משתמעת.

2. מטרת התכנית ועיקרי הוראותיה

2.1 מטרת התכנית

תוספת קומות מעל בנין קיים ברח' שייח.

2.2 עיקרי הוראות התכנית

1. שינוי יעוד שטח ממגורים 5 מיוחד למגורים ב'.
2. קביעת מס' הקומות.
3. קביעת מס' יח"ד.
4. קביעת שטחי בנייה מרביים בתחום התכנית.
5. קביעת הוראות בגין מבנה וגדרות להריסה.
6. קביעת קווי בנין חדשים.
7. קביעת הוראות בגין עצים לשימור.
8. קביעת הוראות בינוי, פיתוח ותנאים למתן היתר בניה.
9. קביעת שלבי ביצוע למימוש התכנית.



תכנון זמין
מונה הדפסה 9



תכנון זמין
מונה הדפסה 9

3. טבלת יעודי קרקע ותאי שטח בתכנית

3.1 טבלת יעודי קרקע ותאי שטח בתכנית

יעוד	תאי שטח
מגורים ב'	1

סימון בתשריט	יעוד	תאי שטח כפופים
בלוק עץ/עצים לשימור	מגורים ב'	1
מבנה להריסה	מגורים ב'	1


3.2 טבלת שטחים

מצב מאושר

יעוד	מ"ר	אחוזים
מגורים 5 מיוחד	345	100
סה"כ	345	100

מצב מוצע

יעוד	מ"ר מחושב	אחוזים מחושב
מגורים ב'	344.98	100
סה"כ	344.98	100



4. יעודי קרקע ושימושים

4.1	מגורים ב'
4.1.1	שימושים
	מגורים
4.1.2	הוראות
א	בינוי ו/או פיתוח 1. גובה גדרות סביב המגרש לא יעלו על 1.2 מטר. 2. גובה קירות תמך לא יעלה על 3 מטר.
ב	חניה 1. מספר מקומות החניה יקבע בהתאם לתקן החניה החל במקום לעת אישור הבקשה להיתר. 2. ניתן להשתמש במתקנים עם תו תקן ישראלי בלבד.
ג	גדר/מבנה/חריגות בניה להריסה הבינוי והגדרות המסומנות בתשריט ובנספח הבנוי בצהוב להריסה, יהרסו כתנאי להוצאת היתר בניה
ד	סטיה ניכרת א. מספר הקומות וגובה בינוי המירבי כמצוין להלן בטבלה 5 הינו מחייב וכל סטיה ממנו תחשב כסטיה ניכרת. ב. קווי הבניין המפורטים בתשריט הינם מרביים, צמצום השטח שבין גבול המגרש לבין קו הבניין יחשב כסטיה ניכרת. ג. שלביות הביצוע עפ"י הוראות סעיף 7.1 הינן מחייבות וכל סטייה מהן תיחשב כסטייה ניכרת.
ה	עיצוב אדריכלי הבניה תבוצע באבן טבעית מרובעת ומסותתת. הבניה באבן נסורה חלקה שאיננה מסותתת אסורה.
ו	פסולת בניין יש לפנות פסולת בנין לאתר מאושר ע"י המשרד לאיכות הסביבה בהתאם לתקנה 16 (ג') לתקנון התכנון והבנייה (בקשה להיתר, תנאי ואגרות) התש"ל-1970.
ז	קולטי שמש על הגג בגגות שטוחים יוצבו קולטים לדודי שמש כחלק אינטגרלי מתכנון הגג או המעקה. הפתרון התכנוני טעון אישור מהנדס העיר.
ח	תנאים בהליך הרישוי 1. תיאום התכנון והעיצוב האדריכלי של הבנין עם מהנדס הועדה המקומית ו/או מי מטעמו. 2. הגשת תכנית פיתוח שטח לכל מגרש בקני"מ 1:100, לאישור מהנדס הועדה המקומית ו/או מי מטעמו. התכנית תכלול את האלמנטים שיידרשו. 3. תאום תשתיות עם מהנדס העיר ו/או מי מטעמו: קביעת דרכי ביצוע של כל עבודות התשתית לרבות קו ביוב ו/או דרך ו/או עמוד תאורה ו/או קווי תאורה ו/או מרכזיית תאורה וכל העבודות הכרוכות בביצוע הנ"ל וכדומה (להלן: עבודות תשתית) המצויים בתוך תחומי המקרקעין ובסמוך

4.1	מגורים ב'
	<p>למקרקעין, כל מערכות התשתית שבתחום התכנית כולל חשמל (למעט קו מתח עליון) תקשורת (למעט מתקנים סלולריים), צינורות ביוב ומים ראשיים וכיו"ב תהיינה תת קרקעיות. בעל היתר הבניה יעתיק, במידת הצורך, את התשתיות וכל המתקנים והאביזרים הקיימים, הכורכים בהם, למקום מתאים אשר ייקבע ע"י הרשות.</p> <p>4. תנאי למתן היתר בניה הוא הגשת תכנית חניה מפורטת בתוך המגרש ע"פי תקן התקף וע"פי מידות תיקניות.</p>
ט	<p>חיזוק מבנים, תמא/ 38</p> <p>היתר לתוספות הבנייה למבנה קיים מותנה בבדיקה בדבר הצורך בחיזוק המבנה לפי הוראות תקן ישראלי ת"י 413.</p>
י	<p>שמירה על עצים בוגרים</p> <p>א. כל העצים הבוגרים כפי שהוגדרו בסעיף 83ג' לחוק התכנון והבניה מסומנים בתשריט. ב. העצים המסומנים בתשריט לשימור, אסורה עקירתם או פגיעה בהם.</p>
יא	<p>ניהול מי נגר</p> <p>ייותרו לפחות 20% שטחים חדירי מים מתוך שטח המגרש הכולל, במגמה לאפשר קליטת כמות גדולה ככל הניתן של מי נגר עילי וחילחולם לתת הקרקע בתחומי המגרש. השטחים חדירי מים אפשר שיהיו מגוננים או מצופים בחומר חדיר (כגון: חצץ וחלוקים).</p>



5. טבלת זכויות והוראות בניה - מצב מוצע - חלק א'

קו בנין (מטר)	מספר קומות				גובה מבנה- מעל הכניסה הקובעת (מטר)	צפיפות יח"ד לדונם	מספר יח"ד	תכסית (% מתא שטח)	אחוזי בניה כוללים (%)	שטחי בניה (מ"ר)			גודל מגרש (מ"ר)	בניין / מקום	תאי שטח	שימוש	יעוד	
	מתחת לכניסה הקובעת	מעל הכניסה הקובעת	סה"כ שטחי בניה	מעל הכניסה הקובעת														
				עיקרי						שרות	עיקרי	גודל מגרש מוחלט						
(2)			1	3	(1) 9.78	8.7	3	35	144	496	22	58	416	345	1	1	מגורים	מגורים ב'



תכנון זמין
מונה הדפסה 9



תכנון זמין
מונה הדפסה 9

5. טבלת זכויות והוראות בניה - מצב מוצע - חלק ב'

קו בנין (מטר)	בניין / מקום	תאי שטח	שימוש	יעוד
קדמי (2)	1	1	מגורים	מגורים ב'

האמור בטבלה זו גובר, במקרה של סתירה, על הוראות כלליות אחרות, בין בהוראות התכנית ובין בתשריט המצב המוצע.
גם בטבלה עצמה גוברת הוראה מפורטת על הוראה כללית

שטחי הבניה המפורטים בטבלה שלעיל כוללים את כל שטחי הבניה המירביים בתכנית זו
הערכים בטבלה מתייחסים לכל תא שטח בנפרד גם אם הוגדר טווח תאי שטח

הוראות טבלה 5:

שטחי הבניה המפורטים בטבלה שלעיל כוללים את כל שטחי הבניה המרביים בתכנית זו ומחושבים בהתאם לתקנות התכנון והבניה לרבות שטחי חניה ושטחים למרחבים מוגנים.

הערות לטבלת זכויות והוראות בניה – מצב מוצע:

(1) מעל גובה זה יותר מעקה תיקני וחדר יציאה לגג.

(2) כמסומן בתשריט..



תכנון זמין
מונה הדפסה 9



תכנון זמין
מונה הדפסה 9

6. הוראות נוספות**6.1****עתיקות**

על פי חוק העתיקות, התשל"ח -1978, אם יתגלו בשטח התכנית עתיקות יש להפסיק מיד את העבודות, להודיע על כך לרשות העתיקות ולא להמשיך בעבודות עד לקבלת הודעה אחרת מרשות העתיקות.

6.2**חלוקה ו/ או רישום**

א. מיד עם אישורה של תכנית זו, תוכן ע"י מגישי התכנית/ מגישי הבקשה להיתר ועל חשבונם תכנית לצרכי רישום (תצ"ר) שתוגש בתוך שלושה חודשים מיום אישור תכנית זו, לאישור יו"ר הוועדה המקומית.
 ב. לא הוגשה תכנית כאמור בסעיף א' לעיל, רשאית הוועדה המקומית לגבות הוצאת הכנת התצ"ר והוצאות הרישום ממגישי הבקשה להיתר, כתנאי למתן היתר בניה ראשון בשטח.

7. ביצוע התכנית**7.1 שלבי ביצוע**

מספר שלב	תאור שלב	התנייה
1	היתר בניה	הבניה תבוצע בהינף אחד, לא תותר בניה בשלבים
2	טופס איכלוס	נטיעת עצים בוגרים בתחום התכנית בתיאום עם אגף שפ"ע.

7.2 מימוש התכנית

זמן משוער למימוש התכנית 5 שנים מיום אישורה.