

הוראות התכנית

תכנית מס' 152-1126572

הוספת זכויות והרחבת דיור בחלקה 76 גוש 29524 אבו גוש



ירושלים

מחוז

מרחב תכנון מקומי הראל

תכנית מתאר מקומית

סוג תכנית

אישורים



מינהל התכנון

חוק התכנון והבניה, התשכ"ה - 1965

מחוז ירושלים

הוועדה המחוזית החליטה ביום :

21/05/2023

לאשר את התוכנית

20/06/2023

תאריך יו"ר הוועדה המחוזית

תאריך



מינהל התכנון

חוק התכנון והבניה, התשכ"ה - 1965

מחוז ירושלים

הוועדה המחוזית החליטה ביום :

25/12/2022

להפקיד את התכנית

15/03/2023

תאריך יו"ר הוועדה המחוזית

תאריך

ניתן לצפות במסמכי התכנית ובהחלטות בעניינה באתר תכנון זמין :

<http://mavat.moin.gov.il/MavatPS/Forms/SV3.aspx?ABC>

דברי הסבר לתכנית

התכנית ממוקמת בגוש 29524 חלקה 76 באבו גוש.
התכנית המאושרת בתחום התכנית הינה מי/במ/113 א' ותכנית הל/138 בתחום התכנית קיים מבנה שתי יח"ד ושתי קומות.
התכנית מציעה הוספת קומה שלשית, עליה לגג וחניה תת קרקעית.
התכנית מוגשת בהתאם להוראות התכנית הכוללנית לאבו גוש שמספרה 152-0150664.
מגישי התכנית הינם שני בעלים שרכשו את המגרש מרשות הפיתוח.



תכנון זמין
מונה הדפסה 9



תכנון זמין
מונה הדפסה 9



תכנון זמין
מונה הדפסה 9

דף ההסבר מהווה רקע לתכנית ואינו חלק ממסמכיה הסטטוטוריים.

1. זיהוי וסיווג התכנית

הוספת זכויות והרחבת דיור בחלקה 76 גוש 29524 אבו גוש

1.1 שם התכנית ומספר התכנית

152-1126572

מספר התכנית

0.521 דונם

1.2 שטח התכנית

תכנית מתאר מקומית

1.4 סיווג התכנית

האם מכילה הוראות של תכנית מפורטת

כן

ועדת התכנון המוסמכת להפקיד את התכנית

מחוזית

לפי סעיף בחוק

לי"ר

היתרים או הרשאות תכנית שמכוחה ניתן להוציא היתרים או הרשאות

היתרים או הרשאות

סוג איחוד וחלוקה

ללא איחוד וחלוקה

האם כוללת הוראות לענין תכנון תלת מימדי

לא



1.5 מקום התכנית

1.5.1 נתונים כלליים

הראל	מרחב תכנון מקומי
210983	קואורדינאטה X
635043	קואורדינאטה Y

1.5.2 תיאור מקום

1.5.3 רשויות מקומיות בתכנית והתייחסות לתחום הרשות, נפה

אבו גוש - חלק מתחום הרשות: אבו גוש

נפה ירושלים

1.5.4 כתובות שבהן חלה התכנית

כניסה	מספר בית	רחוב	ישוב
		עבדאל עזיז	אבו גוש

שכונה עבד אלעזיז

1.5.5 גושים וחלקות בתכנית

מספר גוש	סוג גוש	חלק / כל הגוש	מספרי חלקות בשלמותן	מספרי חלקות בחלקן
29524	מוסדר	חלק	76	

הכל על-פי הגבולות המסומנים בתשריט בקו הכחול.

1.5.6 גושים ישנים

לא רלוונטי

1.5.7 מגרשים / תאי שטח מתכניות קודמות שלא נרשמו כחלקות

לא רלוונטי

1.5.8 מרחבי תכנון גובלים בתכנית

לא רלוונטי



תכנון זמין
מונה הדפסה 9




תכנון זמין
מונה הדפסה 9



תכנון זמין
מונה הדפסה 9

1.6 יחס בין התכנית לבין תכניות מאושרות קודמות

תאריך	פרק	מס' עמוד בילקוט פרסומים	מספר ילקוט פרסומים	הערה ליחס	סוג יחס	מספר תכנית מאושרת
21/06/1998		4215	4656	תכנית זו מחליפה תכנית הל/ 138	החלפה	הל/ 138
26/08/2019		14186	8410	תכנית זו אינה פוגעת בהוראות תכנית 152-0150664. הוראות תכנית 152-0150664 תחולנה על תכנית זו.	כפיפות	152-0150664
28/01/1993		1365	4080	תכנית זו מחליפה תכנית מי/ במ/113/א	החלפה	מי/ במ/ 113 /א



1.7 מסמכי התכנית

נכלל בהוראות התכנית	תיאור המסמך	תאריך יצירה	עורך המסמך	תאריך עריכה	מספר עמודים / גליון	קנה מידה	תחולה	סוג המסמך
כן			זוהדי אבו רקיה				מחייב	הוראות התכנית
לא	תשריט מצב מוצע		זוהדי אבו רקיה		1	1: 250	מחייב	תשריט מצב מוצע
לא		08: 28 02/02/2023	זוהדי אבו רקיה	06/08/2022	1		מנחה	בינוי
לא		10: 15 14/02/2023	זוהדי אבו רקיה	07/09/2022			מנחה	חניה
לא		16: 41 06/08/2022	תופיק ג'בארה	06/08/2022	1	1: 250	רקע	מצב מאושר

כל מסמכי התכנית מהווים חלק בלתי נפרד ממנה, משלימים זה את זה ויקראו כמקשה אחת. במקרה של סתירה בין המסמכים המחייבים לבין המנחים יגברו המסמכים המחייבים. במקרה של סתירה בין המסמכים המחייבים לבין עצמם תגברנה ההוראות על התשריטים

1.8 בעלי עניין/ בעלי זכויות בקרקע /עורך התכנית ובעלי מקצוע**1.8.1 מגיש התכנית**

מקצוע/ תואר	סוג	שם	מספר רשיון	שם תאגיד	ישוב	רחוב	בית	טלפון	פקס	דוא"ל
	פרטי	מחמוד בוואייה			אבו גוש	עבדאל עזיז		052-3203440	04-6381638	mhmod2323@gmail.com
	פרטי	פראס בוואייה			אבו גוש	עבדאל עזיז		052-3203440	04-6381638	mhmod2323@gmail.com

1.8.2 יזם**1.8.4 עורך התכנית ובעלי מקצוע**

מקצוע/ תואר	סוג	שם	מספר רשיון	שם תאגיד	ישוב	רחוב	בית	טלפון	פקס	דוא"ל
	עורך ראשי	זוהדי אבו רקיה		פרטי	מיסר	מיסר		077-5022101		zuhdeaburkiea@gmail.com
	מודד	תופיק ג'בארה	991		ירושלים	בית חנינא החדשה		02-5858502	02-5858502	mzd2005@yahoo.com

1.9 הגדרות בתכנית

לא רלוונטי



תכנון זמין
מונה הדפסה 9

כל מונח אשר לא הוגדר בתכנית זו, תהיה נודעת לו המשמעות הנתונה לו בחוק התכנון והבניה התשכ"ה – 1965 (להלן "החוק") או בתקנות שהותקנו מכוחו, וזאת בהיעדר כוונה אחרת משתמעת.

2. מטרת התכנית ועיקרי הוראותיה

2.1 מטרת התכנית

הוספת קומה שלשית וחניה תת קרקעית

2.2 עיקרי הוראות התכנית

1. קביעת שטחי בנייה בתחום התכנית.
2. קביעת בינוי בגובה 3 קומות מעל חניה תת קרקעית.
3. קביעת מספר יחידות דיוור ל-3 יח"ד.
4. קביעת קוי בניין.
5. קביעת תכסית בינוי.
6. קביעת הוראות לבינוי ועיצוב אדריכלי.
7. קביעת הוראות להוצאת היתרי בנייה והיתרי אכלוס.



תכנון זמין
מונה הדפסה 9



תכנון זמין
מונה הדפסה 9

3. טבלת יעודי קרקע ותאי שטח בתכנית

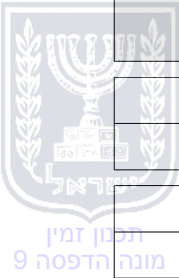
3.1 טבלת יעודי קרקע ותאי שטח בתכנית

יעוד	תאי שטח	
מגורים ב'	1	
סימון בתשריט	יעוד	תאי שטח כפופים
קו בנין תחתי/ תת קרקעי	מגורים ב'	1

3.2 טבלת שטחים


מצב מאושר		
יעוד	מ"ר	אחוזים
מגורים ב'	521	100
סה"כ	521	100

מצב מוצע		
יעוד	מ"ר מחושב	אחוזים מחושב
מגורים ב'	525.54	100
סה"כ	525.54	100



4. יעודי קרקע ושימושים

4.1	מגורים ב'
4.1.1	שימושים
	מגורים
4.1.2	הוראות
א	<p>חניה</p> <p>- בהתאם לתקן החניה התקף בעת הוצאת ההיתר.</p> <p>- תכסית חניה תת קרקעית לא יעלה על 80% משטח המגרש.</p>
ב	<p>סטיה ניכרת</p> <p>א. קוי הבנין המפורטים בתשריט התכנית הינם מחייבים, צמצום השטח שבין גבול המגרש לבין קו הבנין תחשב כסטיה ניכרת . ב. מס' הקומות המצוין במסמכי התכנית הינו מירבי וכל הגדלה שלו תחשב כסטיה ניכרת . ג. מס' היחיד במסמכי התכנית הינו מירבי, הגדלת מספר יחידות הדיור תחשב כסטיה ניכרת .</p>
ג	<p>עיצוב אדריכלי</p> <p>1. הבניה תבוצע באבן טבעית מרובעת ומסותת. הבניה באבן נסורה חלקה שאיננה מסותת אסורה.</p> <p>2. לא תותר בנייה זיזית באף אחת מחזיתות הבניין.</p>
ד	<p>פסולת בניין</p> <p>יש לפנות פסולת בנין לאתר מאושר ע"י המשרד להגנת הסביבה בהתאם לתקנה 16 (ג') לתקנון התכנון והבנייה (בקשה להיתר, תנאי ואגרות) התש"ל-1970. במקרה של עודפי עפר תותר הפעלת מגרסה בתחום התכנית באישור הרשות הסביבתית המוסמכת</p>
ה	<p>קולטי שמש על הגג</p> <p>בגגות שטוחים יוצבו קולטים לדודי שמש כחלק אינטגרלי מתכנון הגג או המעקה. הפתרון התכנוני טעון אישור מהנדס המועצה המקומית אבו גוש.</p>
ו	<p>תנאים למתן היתרי בניה</p> <p>א. תיאום התכנון והעיצוב האדריכלי של הבנין עם מהנדס הועדה המקומית ו/או מי מטעמו. ב. הגשת תכנית פיתוח שטח לכל מגרש בקני"מ 1:100, לאישור מהנדס הועדה המקומית ו/או מי מטעמו. התכנית תכלול את האלמנטים שיידרשו. ג. תאום תשתיות עם מהנדס המועצה המקומית אבו גוש ו/או מי מטעמו: קביעת דרכי ביצוע של כל עבודות התשתית לרבות קו ביוב ו/או דרך ו/או עמוד תאורה ו/או קווי תאורה ו/או מרכזיית תאורה וכל העבודות הכרוכות בביצוע הנ"ל וכדומה (להלן: עבודות תשתית) המצויים בתוך תחומי המקרקעין ובסמוך למקרקעין, כל מערכות התשתית שבתחום התכנית כולל חשמל (למעט קו מתח עליון) תקשורת (למעט מתקנים סלולוריים), צינורות ביוב ומים ראשיים וכיו"ב תהיינה תת קרקעיות. בעל היתר הבניה יעתיק, במידת הצורך, את התשתיות וכל המתקנים והאביזרים הקיימים, הכרוכים בהם, למקום מתאים אשר ייקבע ע"י הרשות...</p>



5. טבלת זכויות והוראות בניה - מצב מוצע

קו בנין (מטר)	מספר קומות	גובה מבנה-מעל הכניסה הקובעת (מטר)	מספר יח"ד	תכסית (% מתא שטח)	אחוזי בניה כוללים (%)	שטחי בניה (מ"ר)			גודל מגרש (מ"ר)	תאי שטח	יעוד				
						סה"כ שטחי בניה	מעל הכניסה הקובעת	מתחת לכניסה הקובעת							
אחורי		צידדי- ימני													
צידדי- שמאלי															
מפל הכניסה הקובעת															
(4)	(4)	(4)	(4)	3	9.38 (3)	3	50 (2)	191 (1)	992	418.9	58.64	514.46	521	1	מגורים ב'

האמור בטבלה זו גובר, במקרה של סתירה, על הוראות כלליות אחרות, בין בהוראות התכנית ובין בתשריט המצב המוצע. גם בטבלה עצמה גוברת הוראה מפורטת על הוראה כללית

שטחי הבניה המפורטים בטבלה שלעיל כוללים את כל שטחי הבניה המירביים בתכנית זו הערכים בטבלה מתייחסים לכל תא שטח בנפרד גם אם הוגדר טווח תאי שטח

הוראות טבלה 5:

שטחי הבניה המפורטים בטבלה שלעיל כוללים את כל שטחי הבניה המרביים בתכנית זו ומחושבים בהתאם לתקנות התכנון והבניה, לרבות שטחי חניה ושטחים למרחבים מוגנים.

הערות לטבלת זכויות והוראות בניה – מצב מוצע:

(1) שהם עד 110% בנייה מרביים על קרקעיים.

(2) תכסית החניה התת קרקעית לא תעלה על 80% משטח המגרש..

(3) גובה אבסולוטי. מעל גובה זה יותר חדר יציאה לגג ומעקה בגובה תקני, והכל בהתאם לנספח הבינוי..

(4) ע"פ המסומן בתשריט.

6. הוראות נוספות

6.1 ניהול מי נגר

יותרו לפחות 25% שטחים חדירי מים מתוך שטח המגרש הכולל, במגמה לאפשר קליטת כמות גדולה ככל הניתן של מי נגר עילי וחילחולם לתת הקרקע בתחומי המגרש. השטחים חדירי מים אפשר שיהיו מגוננים או מצופים בחומר חדיר (כגון: חצץ וחלוקים).

7. ביצוע התכנית

7.1 שלבי ביצוע

מספר שלב	תאור שלב	התנייה
1	הבניה תבוצע בהינף אחד	לא תותר בניה בשלבים

7.2 מימוש התכנית

תקופת הביצוע 10 שנים מיום אישור תכנית זו



תכנון זמין
מונה הדפסה 9



תכנון זמין
מונה הדפסה 9



תכנון זמין
מונה הדפסה 9