

400/1052

שטח בנין עיר רחובות  
תכנית מפורטת מס. תז/115.

הנפה : רחובות  
העיר : רחובות  
גוש מס. 3704  
חלקה מס. 99

בעל הקרקע: היוזם מקס וקציעה נדר  
המבצע : הגב' מיכל איזנברג  
מחבר התכנית : ח. יזרעאלי  
שטח התכנית : 1837 ממ"ר

1. גבולות התכנית מסומנים בקו בצבע כחול בתסריט.  
השטח יחולק כמסומן בתסריט המצורף אזור מגורים ב'.
2. מטרת התכנית : חלוקת החלקה הנ"ל לשני חלקים והרחבת דרך קיימת.
3. הרחבת הדרך תרשם ע"ש עיריית רחובות.

מספר הקומות המותר	קוי בנין מינימליים מאחור	קוי בנין בצד	האחוז המקסימלי של הבניה המותר על החלקות (כולל בנין עזר)	שטח מינימלי של החלקות במ"ר	מספרי החלקות	צבע או סימון	האזור
2-	6-	3-	25%	750	2	כחול בהיר	ב'


4. המפקת מים וביוב : תעשה באופן המניח את דעת משרד הבריאות.
5. נקוד : יבוצע על ידי עיריית רחובות בהתאם לדרישה משרד הבריאות.

./.


8. בניה ליד קרי חשמל : אין להקים כל בנין או בליטת בנין (גזוזטרה וכו') במרחק שהוא קטן מ-5 מ' מקו המאונך הנמתח מהחוט החיצוני הקרוב ביותר של קו חשמלי לאדמה, אם קו הוא של מתח גבה של 66 ק"ו או במרחק של 3 מ'. אם הקו הוא של מתח גבה 22 ק"ו או במרחק שהוא קטן מ-2 מ'. אם הקו הוא של מתח נמוך .

כל בניה מעונה אזור הועדה המחוזית.


..... חתימת בעל הקרקע:



..... חתימת המבצע:




..... חתימת מעבד התכנית:



פקודת בנין ערים, 1936  
 הועדה המקומית לבניה ולתכנון עיר רחובות

---

תכנית בנין עיר לחלוקת קרקע/מפורטת מס' 125  
 בשיבה מס' 97 מיום 16.7.59  
 להעביר תכנית זו לוועדה המחוזית לבנין  
 מחוז המרכז בהמלצה להפקדה/להרשמה

  
 המהנדס

הנהלת המועצה הכלכלית-מנהלית  
תל אביב, יום 15 במרץ 1936  
מס' 115/תת  
94

לשם הודעה על תוצאות הבחינה

המבחן שנערך ביום 15 במרץ 1936

במחלקת המבחנים

במחלקת המבחנים

מס' 115/תת  
94  
20.4.60  
התוצאה לתח תוקף

