

אזור בנין ערים ראשון לציון

תכנית מס' רצ/114/1

המקום:

מחוז : המרכז
עיר : ראשון לציון
נוש : 3939
חלקות : 248, 239, 238, 232-226, 223, 221-209, 9, 7, 5
253, 252, 250, 249 וחלק מחלקות 160 ו-11.

השטח : 86400 סמ"ר בקרוב


גבולות: גבולות התכנית מסומנים בקו כחול בתשרים המצורף.


הירזם והמבצע: הועדה המקומית לבניה ולתכנון ערים ראשון לציון.


- 1) משרת התכנית: (1) לבטל דרכים מאושרות.
- (2) לפתוח דרכים חדשות.
- (3) לבטל אזור ירק צבורי מאוסר והגדלת מגרש צבורי פתוח
- (4) לבטל מגרש לבנין צבורי.

- 1) תקנות: (1) כל התקנות וההוראות של תכנית מפורטת מס' רצ/114 שאושרה סופית מחיבות את התכנית הנ"ל.
- (2) היתרי בניה לפי תכנית חלוקה.

תאריך: 30.4.57


 חתימת הירזם:
 עיריית ראשון לציון

פקודת בנין ערים, 1936
 הועדה המקומית לבניה ולתכנון ערים
 מס' 311
 תאריך: 26.12.56
 מס' 89

 ראש הועדה

פקודת בנין ערים, 1936
 הועדה המקומית לבניה ולתכנון ערים
 מס' 311
 תאריך: 28.12.55
 מס' 79

 ראש הועדה

מ. ר. ד. ה. כ. נ. י. מ.
 שְׁקוּדָה יוֹן עֵרִים 1936
 ועדה מחוזית לניווט ולתכנון ערים

ה. ה. ס. כ. כ.
 כרחב ה...
 תכנית...

1/31
 1/114/31
 S3

20-2-5

יו"מ רצח הועדה
 100 טוול פלטי להכנתן