

2864

תחום תכנון עיר פתח-תקוה

תכנית מפורטת מס. פת/307


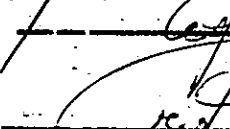

שם בעל הקרקע: חברה אלד בע"מ  
 שם המבצע: חברה א.ל.ד. בע"מ  
 שם מתכנן התכנית: משרד טכני ספיר אה שני

הכחובת: רח' פלמ"ח 23, פתח תקוה, פינסקר 4

המחוז: המרכז  
 הנפה: פתח תקוה  
 העיר: " "  
 גוש: 6365  
 חלקות: 8, 9

1. גבולות התכנית: קו כחול כהה על התכנית המצורף מסמן את גבולות התכנית. התכנית מהווה חלק בלתי נפרד מהתכנית 17.
2. מטרת התכנית:
  - א) לאחד את החלקות ולחלק אותם לשני חלקים.
  - ב) להפריש שטחים לדרכים והרחבתם.
  - ג) לקבוע קווי בניין.
3. הדרכים והרחבתם ירשמו על שם עיריית פתח תקוה ללא תמורה.
4. הערות כלליות:
  - א) הספקת המים: ע"י עיריית פתח תקוה
  - ב) כיוון: " "
  - ג) הרחפת האשפה: " "
  - ד) מעולות תברואה: מעשינה לפי דרישת הרופא המחוזי או כ"כ

מספר סדורי	האזור	הצבע	מספר המגרש	שטח מינימלי	אחוז הבניה	מספר סוג הקומות	סוג הבנין
1.	העמשה קלה	סגול	1	15,940	40	אינו מוגבל	שי"ר
2.	"	פוחחן בסגול	2	3,000	40	"	"
3.	דרכים והרחבתם	אדום		4,073			

חתימת בעל הקרקע:   
 חתימת המבצע:   
 חתימת מתכנן התכנית: 



5.3.63, פתח תקוה

פגועות בנין ערים: 1936

הוצאת המקומות לבניה ולתכנון עיר פתח-תקוה

תכנית בנין עיר מפורטת מס. פת/307/63

בשינוי מס' 36 מיום 16.3.63 הוחלט להעביר תכנית זו לוועדה המחוזית לבניה ולתכנון ערים. פתח התכנון בהמלצה להפקדה/להרשות מתן תקף לה.

יטב ראש הוועדה:   
 המתנדב: 

00

Faint, illegible text at the top of the page.

Faint, illegible text in the upper middle section.

Faint, illegible text in the middle section.

Faint, illegible text in the lower middle section.

Faint, illegible text in the lower section.

Faint, illegible text at the bottom of the main body.

סמל מס' 145  
 11/307/2000  
 11.9.63  
 יום חמישי 11.9.63

9  
 1