

2447

מ ח ו ז ה מ ר כ ו


סמח הכנון עיר פתח תקוה


תכנית בנין ערים מפורטת מס. פ"ח/508

- 1. שם בעלי הפרקט: 1. יורטי יצחק גולדברג ז"ל, פתח-תקוה.
- 2. החברה הא"י לקונסטרוקציה פתח-תקוה.
- 2. שם חבר התכנית: יוסף פרגולין, סודר מוסטן, רח' לילנבלום 20, תל-אביב.
- 3. ג ש ה: פ ת ח - ח ק ו ה .
- 4. ג ו ס ו: 6 3 6 7
- 5. ח ל ק ו ת: 19, 00, 00, 00, 01, 03 (חלק).
- 6. גבולות התכנית: קו כחול בתורים המצורף בסמך פה וגבולות התכנית. התורים כחול חלק בלתי נפרד מתכנית זו.
- 7. מטרת התכנית: לחלק סמח התכנית מחדש, לתורים סמחים להרחבת דרכים ולדרך חדשה, לבסל דרך פאוסרת, לקבוצ מזור העסיה קלה, ולבסל תכנית ב.ע. מפורטת מס. פ"ח/300.
- 8. רמות דרכים: הדרכים תוסמנה על סמך הועדה המקומית.
- 9. לוח מ"מ האזורים והוראות תכנית

1	2	3	4	5	6	7
מזור	מזור	מסכרי	שטח	מחוז	נדבה	בנין
מזור	מזור	מסכרי	שטח	מחוז	נדבה	בנין
תעסיה קלה	סגל כהיר בקו וקו סגל	2/10, 3/39	לפי לוח המסחים בתורים	403	12 מ"מ	כמסומן בתורים

10. ניקוז, ביוב, תפול והפסקת פים: באיסור ולפי הוראות הדומות המהווי.

1. חתימת בעלי הפרקט המבצעים: 



2. חתימת חבר התכנית: 

פקודת בנין ערים, 1936

הועדה המקומית לבניה ולתכנון עיר פתח-תקוה


תכנית בנין עיר מפורטת מס. פ"ח/508

בישיבה מס' 37 מיום 15.4.37 הוחלט להעביר תכנית זו לוועדה המחוזית לבניה ולתכנון ערים, מחוז המרכז בהתאמה להפקדה/להרשות מת תקף לה.

יושב ראש הוועדה:  המהנדס: 

תכנית בנין עיר מס' פ"ח/508

121

חתימת חבר התכנית: 

מסמך מס' 508/805

מסמך מס' 508/805
 508/805
 526
 508/805

מסמך מס' 508/805
 508/805

מסמך מס' 508/805
 508/805
 508/805