

א.ת.א 9.8.82 492637

משרד התכנון והבניה
מחוז תל אביב
מס' תכ/160-א/6
תאריך קבלת התוכנית
29-06-1982
הנדסה

מרחב תכנון בקומי רמלה.
תכנית מפורטת לה/א/160/6
זינוי לתוכנית מפורטת לה/א/160.

מחוז-המרכז.
נפה-רמלה.
עיר-רמלה.
גודל-4348.
הלקוח-80,81,83.

גבולות התכנית: גבולות התכנית מסומנים בקו כחול כהה.
ה י ו ז ם : פאיק חורי.
ה ס ת כ נ ן : מ.גורדון-מהנדס.
ב ע ל ה ק ר ק ע: פאיק חורי (בעל חלקה א/83) ואחרים.
מרת התכנית:

א. חלוקת המבט מספר 27 ע"פ תכנית מפורטת לה/א/160.
וקביעת זינוי חדש בהתאם לתשריט.
ב. זינויי ייעוד של החלקות 80,81,83 ממגורים "ג"
למגורים "ב" (תוך ויתור על כל הזכויות האחרות
באותן החלקות).
ג. לתמסר הסלמת קומה סניה של בנין קיים, בחלקה א/83,
(השלד בקומה סניה קיים מעל 30 סנה), בקוי בנין
המסומנים בתשריט.


הוראות בניה:


הוראות הבניה של אזור מגורים "ב", יהיו בהתאם לחקנות
תכנית מתאר, ויחולו גם על תכנית זו.

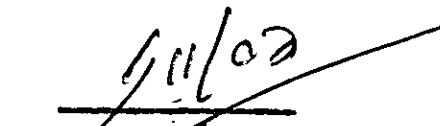
דיונים משפטיים צבוריים:

המשפטים המיועדים לסטה צבורי פתוח ולהרחבת הכביסים,
יוסקעו וירטפו על שם הפיריה, בתאם לתוק.

ה ת י פ ו ת


המתכנן.


היועם.


בעל הקרקע.

משרד הפנים
חוק התכנון והבניה חשכ"ה - 1965
מחוז _____
מרחב תכנון מקומי _____
תכנית _____ מס' תכ/160-א/6
הועדה המחוזית ביישובתה ה _____
מס' _____ 82.5
החליטה לתת תוקף _____
לתיכנית הזאת לעיל.
טען תמול לזכות לזכות

חוק התכנון והבניה חשכ"ה - 1965
ועדה מקומית לתכנון ולבניה _____
תכנית מפורטת מס' _____
בישיבה מס' _____ מיום _____
הוחלט _____
מוכר _____