

מרחב תכנון מקומי ראשון - לציון

תוכנית שינוי מתאר ומפורטת מס' רצ/מק/1 / 60 / 3 / 4

שינוי לתכנית מתאר ומפורטת מס' רצ/1 / 60 / 3 / 1

מרחב תכנון ראשון לציון
מינהל לתכנון הנדסי
אגף תכנון בנין עיר
אדריכלים

1. מקום:

מחוז - מרכז

נפה - רחובות

עיר - ראשון - לציון

גוש - 3946 חלקה 221 (חלק)

מגרשים - 79-88, 127, 176-187, 162, 163, 228-238

2. בעלי הקרקע:

מינהל מקרקעי ישראל.

3. יוזם התוכנית:

עו"ד שלמון, מקורות שליטה.

4. עורכי התכנית:

גולומב בר-טור, אדריכלים.
רח' שמריהו - לוי 32, ראשל"צ.

5. מסמכי התכנית:

תקנון (2 עמודים).

6. מטרת התכנית:


שינוי קו בנין אחורי ע"פ רצ / 1 / 60 / 3 / 1 בתוקף, מ - 6 מ'
ל - 5 מ'.

7. היטל השבחה:

הועדה המקומית תטיל ותגבה היטל השבחה כחוק.



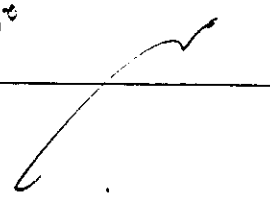
8. שלבי ביצוע:

תוך 3 שנים מיום מתן תוקף לתכנית.



חתימות

מ.מ.י :

יוזם התכנית:

גולומב בר-טור
אדריכלים
עמריחו לוי 32 ראשלים

עורך התכנית:

7.10.98

תאריך: