


מכון הנדסה לתכנון הנדסה
אגף תכנון בנין עיר
אדריכלות


מחוז המרכז מרחב תכנון מקומי ראשלי"צ

תכנית מס' רצ/מק/1/2/3/6

שנוי לתכנית מס' רצ/במ/1/2/3



תכנית בסמכות ועדה מקומית
ע"פ תקון 43 לחוק התכנון והבניה.
ראשלי"צ




מרחב תכנון מקומי ראשל"צ
תכנית מס' רצ/מק/1/2/3/6
המהווה שינוי לתכנית רצ/במ/1/2/3

1. **המקום:** הנפה: רחובות
המחוז: מחוז מרכז
עיר: ראשל"צ
גוש: 5384
חלקה: 55
כתובת: ה' באייר 40
2. **שטח התכנית:** 3.592 דונם.
3. **מסמכי התכנית:** תקנון - 3 דפים
4. **היזם:** עיריית ראשל"צ
5. **בעל הקרקע:** עיריית ראשל"צ
6. **עורך התכנית:** נופר אדריכלים ומתכנני ערים בע"מ בשיתוף עם לואיס קרול אדריכלים בינלאומי בע"מ.
נחלת יצחק 32 ת"א. טל': 03-691 8585 פקס: 03-691 8787
7. **מטרות התכנית:** שנוי בקו בנין קדמי מ-15 מ' ל-6 מ'
8. **יחס לתכניות אחרות:** תכנית זו אינה משנה סעיפי התקנות בתכנית רצ/במ/1/2/3 למעט אלה המוזכרים במטרת התכנית.

חתימות:

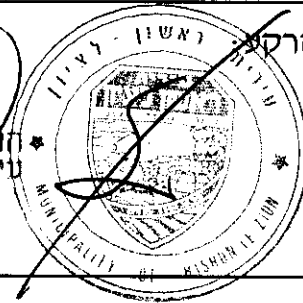
היזם:

המתכנן:


 נומרו דוד אוריכלים ומתכנני ערים בע"מ
 רח' נחלת יצחק 332 ת"א
 טל. 6918585-03 פקס. 6918787

בעל הקרקע:

שמשון ברטש
 * התמונה על הנכסים
 עיריית ראשון-לציון



ועדות:

ועדות: