

7

1 4-1214

מחוז המרכז

מרחב תכנון מקומי רעננה

תכנית מתאר עם הוראות כמפורטת מס' רע/מק/1/390

שינוי לתכנית מתאר מס' רע/מק/1/343


-
1. נפה : פתח תקוה.
 2. עיר : רעננה.
 3. רחוב : החייל, עציון.
 4. גושים וחלקות : גוש 6579
חלקה 6 (חלק)
מגרש 2413
 5. שם התכנית : תכנית זו תקרא תכנית מתאר עם הוראות כמפורטת מס' רע/מק/1/390, שינוי לתכנית מתאר רע/מק/1/343.
 6. מסמכי התכנית : א. 3 דפי הוראות.
ב. תשריט.
 7. שטח התכנית : 600.0 מ"ר.
 8. חלות התכנית : תכנית זו תחול בגבולות השטח המותחם בקו כחול כהה בתשריט המצורף (להלן: תשריט).
 9. יוזם התכנית : בעלי הקרקע.
 10. עורך התכנית : שמיע יגאל - אדריכל רח' ציפמן 58 רעננה
ת.ג. 051794782 טל. 09-7428131 מס' רשיון: 35998
 11. בעלי הקרקע : ביטון איילת ת.ג. 56242951 רח' דוכיפת 17 רעננה.
ביטון איב ת.ג. 65427437 רח' דוכיפת 17 רעננה.
זמיר רבקה ת.ג. 51099174 רח' שפינוזה 14 ראשלי"צ.
זמיר מאיר ת.ג. 47255757 רח' שפינוזה 14 ראשלי"צ.

תאריך: אוגוסט 1999.

12. מטרת התכנית : א. שינוי קו בנין קדמי דרומי מ-5.0 מ' ל-4.0 מ'.
13. יחס לתכנית מתאר : על תכנית זו תחולנה הוראות תכניות מתאר מס' רע/מק/1/343, רע/1/292 א', רע/1/284 א', על תיקוניהן, להלן תכנית מתאר, זאת בנוסף להוראות תכנית זו. במידה והוראות תכנית זו סותרות את הוראות תכנית המתאר תקבענה הוראות תכנית זו. 2 חניות לכל יח"ד.
14. חניה :
15. רשום שטחים ציבוריים : השטחים הציבוריים בתכנית זו המיועדים לצרכי ציבור ירשמו ע"ש הרשות המקומית עפ"י החוק.
16. היטל השבחה : הועדה תגבה היטל השבחה מידי בעלי הקרקע בהתאם לחוק.
17. תקופת ביצוע : התכנית תבוצע תוך 5 שנים מיום אישורה.


: 18. חתימות


: בעלי הקרקע




 F

 סניף





עורך התכנון
 אדריכל ובונה ערים
 מס' רשום 35533



ועדת משנה _____ בע"מ
 אישור תכנית מס' _____ בע"מ 39011
 ועדת משנה החליטה לאשר את התכנית
 בישיבה מס' 2001004 ביום 12.3.01

 סטנצייל תכנון

 יו"ר ועדה

הרשות המקומית:
