

4-12396

5

ועדה מקומית לתכנון ובניה דרום השרון  
אישור תכנית מס' 5191/2014  
הועדה המקומית החליטה לאשר את התכנית  
ביום 5.11.01  
מהנדס הועדה

ועדה מקומית לתכנון ובניה דרום השרון  
מחוז המרכז  
תאריך: 11.11.01  
מס' תכנית: 5191/2014

מחוז המרכז

הועדה המקומית לתכנון ובניה

"דרום - השרון"

5 תכנית שינוי מתאר מקומית שד/מק/91/5

ישוב עדנים

שינוי לתכנית מתאר שד/3/91

על התכניות חלות:א. כל הוראות החוק הנ"ל

ב. כל הוראות תכנית שד/3/91 שלא שונו ע"י תכנית זו.

מאי 1999


מרחב תכנון מקומי - "דרום השרון"


1. מרחב התכנון: דרום השרון
2. שם ומספר התכנית: תכנית שינוי מתאר מקומית שד/מק/ עדנים.
3. שינוי לתכנית: תכנית מתאר שד/91/3
4. מחוז: המרכז
5. נפה: פתח-תקווה
6. תחום השיפוט: מועצה אזורית "דרום-השרון"
7. מקום: עדנים
8. חלות: א. גוש: 6659  
ב. חלקה: 17 חלק, 20 חלק.  
ג. מגרש: 28
9. שטח התכנית: 0.512 דונם
10. מסמכי התכנית: א. הוראות התכנית (תקנון)  
ב. תשריט ק.מ. 1:250
11. יוזמי התכנית: מיכאלי היקי ומוטי רח' דב הוז 26 כפר-סבא.  
טל. 09-7456544
12. מגיש התכנית: מיכאלי היקי ומוטי.
13. בעל הקרקע: מינהל מקרקעי ישראל
14. המתכנן: אדריכלית טלי קדר רח' שרת 22 רמות-השכים.  
טל. 09-7411636
15. מטרת התכנית: שינוי קו בנין במגרש 28  
קדמי מ- 5.0 מ' ל- 4.79 מ'  
צדדי מ- 3.0 מ' ל- 2.91 מ'.


16. חלויות: הוראות תכנית זו יחולו רק על המגרש שבתכנית מתאר שד/3/91. תחגלינה סתירות בין הוראות תכנית זו לבין הוראות תכניות מתאר מאושרות אחרות - תחייבנה הוראות תכנית זו.

17. הגבלות וזכויות בניה: יהיו לפי תכנית מתאר שד/3/91

18. הוראות התכנון: קו הבנין המתוארים: במגרש 28 בגוש 6659 בחלקה 17 חלק ו-20 חלק יהיה קו הבנין הקדמי הצפוני והמזרחי 4.79 מ', וקו הבנין הצדדי הדרומי 2.91 מ'.

19. חתימות: יוזמי התכנית: 

עורך התכנית:  סלי קדר - אדריכלית  
567660

ועד הישוב עדנים:  עדנים  
מושר עובדים  
לחתישות חקלאית שיהופית ב"מ

המקומית:

המחוזית:

**דוד אמנדל**  
אדריכל

התכנית נבדקה על ידי משרד המבחן והיא תקפה לתקופת הזמן שבמסמך זה. כל שינוי יבוצע על פי החלטת משרד המבחן.

משרד המבחן  
מחוז תל אביב

מס' תכנית: 3/91  
מס' חלק: 17

תאריך: 1986