

4012630

20-05-2002

מרחב תכנון מקומי שורקות
תכנית שנוי מתאר נקודתית מס' בר/מק/9/199
שנוי תכנית מתאר בר/199

מחוז: המרכז
נפה: רחובות
מקום: כפר הנגיד
תחום התכנית: בתכנית כלולים השטחים לפי הפרוט הבא :
גוש 2664 מגרש: 288

שטח התכנית: 0.654 דונם
היזם: מורדוך ארנון ת.ז. 4978706 כפר הנגיד 288 טל: 08-9426542
המגיש: מורדוך ארנון ת.ז. 4978706 כפר הנגיד 288 טל: 08-9426542

בעל הקרקע: מנהל מקרקעי ישראל

המתכנן: אדריכלית מיכל כלב מכפר הנגיד 230 ת.ז. 5392083 טל: 08/9435760
מסמכי התכנית: 1. דף הוראות בכתב
2. תשריט בק.נ.מ. 1:250
מסמכי התכנית מהוים חלק בלתי נפרד מהתכנית
בשלמותה כפוף לסעיפים 1,2



מטרת התכנית: שנוי קטע מקו בנין צדדי למגורים מ' 3.0 לקו בנין 2.0 מ' כמסומן בתשריט.

הוראות בניה: כל הוראות הבניה שבתכנית בר/199 יחולו על תכנית זו למעט הוראות המפורטות בסעיף "מטרת התכנית".

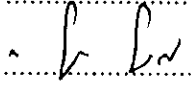
הוראות כלליות: במידה והמבנה יהרס, המבנה החדש יוקם בהתאם לקווי הבניין והוראות בניה עפ"י תכנית ת/מ בר/199.
אין בתכנית זו משום הוספת זכויות בניה על הקבוע בתכנית התקפה.

היטל השבחה: היטל השבחה יגבה בהתאם לחוק.

חתימות:

היזם: 
המגיש: 

המושב:

המתכנן: 

תאריך: 20/5/02

בעל הקרקע:

התקן והתקן התכנון המקומי - 1995
התקן והתקן המקומי של שורקות
9/199/מ/מ
20/5/02
