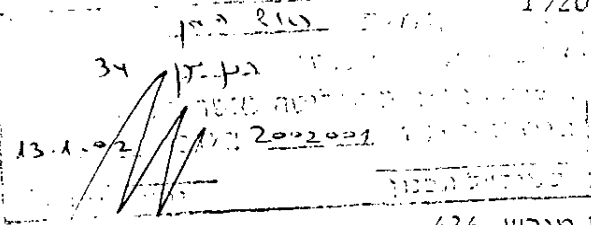


מרחב תכנון מחוזי – מחוז מרכז
מרחב תכנון מקומי – ראש העין

תוכנית מתאר מקומית מס' רנ/מק/34
שינוי לתוכנית מתאר אפ/2003/1




מחוז: מרכז

נפה: פתח תקוה

מקום: ראש העין, רח' הגפן 11 גוש: 5489 חלקה: 102 מגרש: 636

גבולות התוכנית: כמסומן בקו כחול בתשריט המצורף.



בעל הקרקע: מנוהל ע"י מנהל מקרקעי ישראל

היוזם: שלום קהלני רח' הגפן 11 ראש העין.

עורך התוכנית: מיכל פרייברגר מספר רישוי 112316

משק 41 מושב בצרה.

שטח התכנית: 559 מ"ר


1. שם התוכנית: תוכנית זו תקרא תוכנית מתאר מקומית מס' רנ/מק/34 שינוי לתוכנית מתאר אפ/2003/1 התוכנית כוללת הוראות של תוכנית מפורטת בלבד.

2. מסמכי התוכנית: הוראות התוכנית כוללת עמוד אחד. תשריט תכנית קני"מ 1:100 המהווה חלק בלתי נפרד מהתכנית.

3. יחס לתוכניות אחרות: על תוכנית זו חלות הוראות התוכניות שבתוקף למעט השינויים שנקבעו במפורש בתוכנית זו.

4. מטרת התוכנית: א. שינוי בקו בנין צדדי עפ"י סעיף 62 א' (א) (4) לחוק התכנון והבניה התשכ"ה 1965.

5. הוראות התוכנית: תותר בניה בקוי הבנין המסומנים בתשריט.



6. היטל השבחה ישולם ע"י יזם התכנית – במקרה בו תתבע הוצאת התוכנית מרמת המלח לתשלום פיצויים, לפי סעיף 197 לחוק התכנון והבניה. תחול חובת הפיצוי ו/או השיפוי על יזם התכנית.

8. חתימות:

[Signature]
פרייברגר מיכל
מ.מ. 557591096