

4-13088

ועדה מקומית להתיישבות ובנייה

תכנית מס' הר/מק/58/3 ג'

04. 12. 2001

שינוי לתכנית מפורטת מס' הר/במ/58/3

נתקבל

1. מחוז: המרכז: המרכז.
2. נפה: פתח-תקוה.
3. מרחב תכנון: מרחב תכנון מקומי "הדרים".
4. המקום: הוד השרון. פרוט רחובות: בין ז'בוטינסקי לרח' הציונות
5. גושים: 6446 חלקות: חלקה מס' 296
6. שטח התכנית: 1,033 מ"ר.
7. בעלי הקרקע: סקו"ם בע"מ ע"י זאב אור לאונרדו - דה וינצי 21 ת"א.
8. יוזמי התכנית: סקו"ם בע"מ ע"י זאב אור לאונרדו - דה וינצי 21 ת"א.
9. עורך התכנית: גיורא רוטמן - משה רז אדריכלים ובוני ערים רחוב הירקון 109 תל-אביב 63571 טלפון: 03-5270860 פקס: 03-5225085
10. שם התכנית: תכנית זו תקרא תכנית מס' הר/מק/58/3 ג'
11. מסמכי התכנית: תקנון הכולל 2 עמודים.

ועדה מקומית להתיישבות ובנייה
4/12/2001
הדרים

12. מטרת התכנית: שינוי הוראות תקנון הר/במ/58/3 בדבר קוי בניין והוראות בניה ועיצוב כדלקמן:


שינוי בקו בניין צדדי בקטע שפנה לרחוב ז'בוטינסקי כך שתותר קומת עמודים עד לקו 0 לצורך חניה.

13. יחס לתכניות בתוקף: תכניות מפורטות בתוך גבולות התכנית אשר קבלו תוקף לפני שתכנית זו קבלה תוקף, תשארנה בתוקף מלבד השינויים המוצעים בתכנית זו.


14. זמן ביצוע: תוך שנתיים מיום אשור תכנית זו.

15. שפוי: הבעלים מתחייבים לשפות את הועדה המקומית לתכנון ובניה הדרים בגין כל תביעה שתוגש כנגדה עפ"י סעיף 197 לחוק התכנון והבניה התשכ"ה 1965 או כל דין אחר בגין אשור תכנית זו.


חתימות:


סקום (ישראל) בע"מ

חתימת בעלי הקרקע:


סקום (ישראל) בע"מ

חתימת יוזמי התכנית:


חתימת עורך התכנית:

חתימת הרשות המקומית:

ועדה מקומית לתכנון ובניה
"הדרים"
אישור תוכנית מס' 3/58/א/א
הועדה המקומית החליטה לאשר את התכנית
בישיבה מס' 200/100/0 ביום 21/8/2001

4/12/2001
מנחה התכנית לבניה והתכנון ערים
הדרים