

ועדה מקומית לתכנון ולבניה "יהוד"

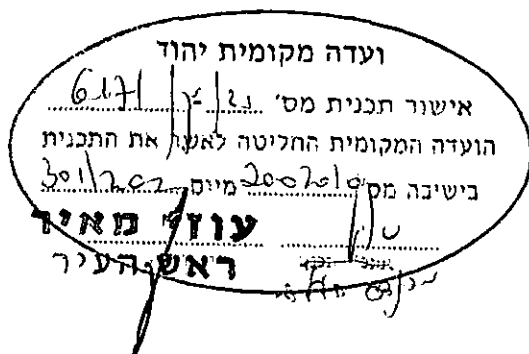
תוכנית מפורטת בסמכות ועדה מחוזית יד/מק/6171
 עפ"י הוראות פרק ג' לחוק התכנון והבניה תשכ"ה 1965
 (להלן "הפרק")

שנוי לתכנית מפורטת / מתאר מס' יד' / במ' / 2001

א. תיאור המקום	מחוז :	המרכז :
	נפה	פתח תקוה :
	מועצה מקומית :	יהוד :
	גוש/ים	6693 :
	חלקה	144 :
	חלק מחלקת	146 :
	רחובות	ויצמן פינת כצנלסון :



ב. גבול התכנית ותכולתה : תכנית זו תחול על השטח המתוחם בקו כחול כהה בתשריט החלוקה לתכנית זו. ומהווה חלק בלתי נפרד ממנה.

ג. שטח התכנית : 4403 מ"ר



- ד. בעל הקרקע : מ.מ.י.
- ה. יוזם התכנית : עיריית יהוד
רח' מרבד הקסמים 6, יהוד טל. 5391212-03
- ו. מחבר התכנית : אדריכל דרורי אהרון – ת.ז. 55059331, מ.ר. 35986
סעדיה חתוכה 10 יהוד טל. 5362545-03
פקס. 5363774-03
- ז. מטרת התוכנית : 1. שינוי יעוד מאיזור מגורים ג' מיוחד ושצ"פ להרחבת – הדרך והקמת הכיכר.
- ח. מסמכי התכנית : 1. 3 דפים - הוראות התכנית.
2. תשריט.
- ט. הוראות כלליות להיתרי בנייה : 1. הוראות התכנית יד/ 865+ / יד/ 865 / א חלות באופן כללי על תכנית זו.
אולם באם הוראות תכנית זו סותרות התכנית יד/ 865+ / יד/ 865 / א מחייבות הוראות תכנית זו.
2. התחברות המגרש לביוב, ניקוז, תיעול, אספקת מים ודרכים קיימות ומאושרות יהיו בתאום עם מהנדס הרשות המקומית.
- י. בצוע התכנית : 1. תאריך משוער – 3 שנים ממועד אישור התכנית.
2. היטל השבחה ישולם כחוק.

חתימות:

מחבר התכנית	אדרי' דרורי אהרון	12.01.2003	דרורי אהרון - אדריכל ד'בוטינסקי 22, יהוד טל. 03-5364551 מ.ר. 75986
יוזם התכנית ענזי מאיר ראש העיר	עיריית יהוד 	תאריך	חתימה
ענזי מאיר ראש העיר		תאריך	חתימה
ראש יוקוצ	שם	תאריך	חתימה