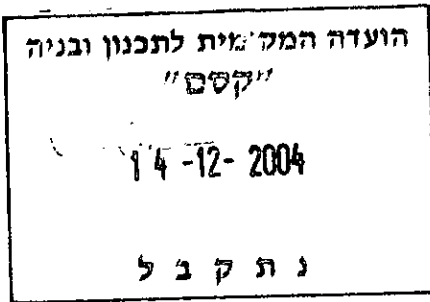


מרחב תכנון מקומי "קסם"

תקנון תכנית מס' ק/מק/3375



חלק א.

1. מחוז: המרכז
2. מרחב תכנון מקומי: "קסם"
3. שם התכנית: תכנית שינוי מתאר מס' ק/מק/3375
שינוי לתכנית: ק/מק/1005/א


תכנית בסמכות ועדה מקומית עפ"י סעיף 62 א(א) 4 לחוק

חלק ב.

4. תחום התכנית: כמסומן בקו כחול בתשריט אשר כולל השטחים לפי הפירוט הבא:

<u>גוש</u>	<u>חלקי חלקות</u>	<u>מגרש</u>
8893	17, 19	61

5. מקום התכנית: כפר ברא
6. שטח התכנית: 0.423 ד'
7. היוזם: עאסי עדנאן ת.ז. 53859195 כפר ברא
8. בעל הקרקע: עאסי עדנאן ת.ז. 53859195 כפר ברא
9. המתכנן: מ.א. עאמר הנדסת בנין
מהנדס מחמוד עאמר ת.ז. 055787675 כפר קאסם
10. מסמכי התכנית: 2 דפי תקנון + תשריט בקנ"מ - 250 : 1
- 2500 : 1




הועדה המקומית לתכנון ולבניה "קסם"

טל. 9370241-03, 9370492-03
פקס. 9370242-03
E-mail: kessem03@zahav.net.il

רח' אלשהדא 1- ליד בנין המועצה
ת.ד. 2583
כפר קאסם 49940

29/03/2005



לכבוד
הועדה המחוזית לתכנון ובניה
מחוז המרכז
רח' שד' הרצל 91
רמלה

א.ג.נ.

הנדון : תכנית מס' : ק / מק / 3375

בהתאם לסעיף 118 לחוק התכנון והבניה התשכ"ה – 1965 מועבר אליכם העתק מאושר על ידי
הועדה המקומית.

בכבוד רב
104
ד"ר מאגד
מהנדס / מזכיר הועדה

חלק ג.

11. מטרת התכנית: 1) קביעת קווי בנין למבנה הקיים בהתאם למצב הקיים בתשריט ללא שינוי באחוזי כפי שנקבע בתכנית ק/מק/10005/א.
12. כפיפות לתכנית ק/מק/1005/א: כל הוראות תכנית ק/מק/1005/א יחולו על תכנית זו למעט השינויים לעיל.
13. תחולתם של מסמכי התכנית: הוראות תכנית זו יחולו על השטח המותחם בקו כחול בתשריט המצורף והמהווה חלק בלתי נפרד מהתכנית.

חלק ד.

14. תכליות: יעוד סימון בתשריט שימושים מותרים
- מגורים א כתום בתי/דירות + שטחי שירות וחניה למגורים.

חלק ה.

15. חתימות:

חתימת המתכנן
מנהל עיבוד
מס' רישום 37924
כפר-קאסם 49900

חתימת היוזם

