

חוק התכנון והבניה, התשכ"ה – 1965

הוראות התוכנית

תוכנית מס' ממ/מק/9135

מצללת בטון בבית סבג בכוכב יאיר

מחוז: מרכז
 מרחב תכנון מקומי: מצפה אפק
 סוג תוכנית: מפורטת

אישורים

מתן תוקף	הפקדה

דברי הסבר לתוכנית

התוכנית מבקשת שינוי קו בניין צדי ימני למצללת בטון קיימת בחלקה של המבקש.
קו הבנין הצידי ימני פונה לשצ"פ.

דף ההסבר מהווה רקע לתוכנית ואינו חלק ממסמכי הסטוטוריים.

1. זיהוי וסיווג התוכנית

שם התוכנית ומספר התוכנית	שם התוכנית	שם התוכנית ומספר התוכנית	1.1	יפורסם ברשומות
מצללת בטון בבית סבג בכוכב יאיר	שם התוכנית	שם התוכנית ומספר התוכנית	1.1	יפורסם ברשומות
ממ/מק/9135	מספר התוכנית			
0.532 דונם		שטח התוכנית	1.2	
מילוי תנאים למתן תוקף	שלב	מהדורות	1.3	
1	מספר מהדורה בשלב			
30.06.08	תאריך עדכון המהדורה			
תוכנית מפורטת	סוג התוכנית	סיווג התוכנית	1.4	יפורסם ברשומות
כן	האם מכילה הוראות של תכנית מפורטת מוסד התכנון המוסמך להפקיד את התוכנית			
ועדה מקומית				
62 א(א) סעיף קטן (4)	לפי סעיף בחוק			
תוכנית שמכוחה ניתן להוציא היתרים או הרשאות.	היתרים או הרשאות			
ללא איחוד וחלוקה	סוג איחוד וחלוקה			
לא	האם כוללת הוראות לענין תכנון תלת מימדי			

1.5 מקום התוכנית

1.5.1 נתונים כלליים מרחב תכנון מקומי מצפה אפק

קואורדינטה X 681760
קואורדינטה Y 199760

1.5.2 תיאור מקום חלקה פרטית אחת באזור מגורים

1.5.3 רשויות מקומיות רשות מקומית כוכב יאיר

התייחסות לתחום הרשות חלק מתחום הרשות

1.5.4 כתובות שבהן חלה התוכנית

יישוב שכונה רחוב מספר בית
כוכב יאיר צור יגאל בית אל 69 א'

1.5.5 גושים וחלקות בתוכנית

מספר גוש	סוג גוש	חלק / כל הגוש	מספרי חלקות בשלמותן	מספרי חלקות בחלקן
8911	מוסדר	חלק מהגוש	30	לא רלבנטי

הכל על-פי הגבולות המסומנים בתשריט בקו הכחול.

1.5.6 גושים ישנים

מספר גוש	מספר גוש ישן
8911	8911

1.5.7 מגרשים/תאי שטח מתוכניות קודמות שלא נרשמו כחלקות

מספר תוכנית	מספר מגרש/תא שטח
ממ(שד)/1002 / 7 א'	2069

1.5.8 מרחבי תכנון גובלים בתוכנית

דרום השרון

1.6 יחס בין התוכנית לבין תוכניות מאושרות קודמות

תאריך	מספר ילקוט פרסומים	הערה ליחס	סוג יחס	מספר תוכנית מאושרת
09/02/1984	3023	תוכנית זו אינה פוגעת בתוכנית ממ(שד)/1002 / 2. הוראות תוכנית ממ(שד) / 1002 / 2 תחולנה על תוכנית זו	כפיפות	ממ(שד)/1002 / 2 —
30/08/1987	3476	תוכנית זו אינה פוגעת בתוכנית ממ(שד)/1002 / 7 א'. הוראות תוכנית ממ(שד)/1002 / 7 א' תחולנה על תוכנית זו	כפיפות	ממ(שד)/1002 / 7 א' —
30/07/1989	3683	תוכנית זו אינה פוגעת בתוכנית ממ/9001. הוראות תוכנית ממ/9001 תחולנה על תוכנית זו	כפיפות	ממ/9001 —
05/06/1996	לא רלבנטי	תוכנית זו אינה פוגעת בתוכנית הרישום תרשצ/1 /92 /3 תוכנית הרישום תרשצ/1 /92 /3 תחול על תוכנית זו	כפיפות	תרשצ/1 /92 /3 —
05/01/2006	5477	תוכנית זו אינה פוגעת בתוכנית ממ/מק/9001 /2. הוראות תוכנית ממ/מק/9001 /2 תחולנה על תוכנית זו	כפיפות	ממ/מק/9001 /2 —

1.7 מסמכי התוכנית

תאריך האישור	גורם מאשר	עורך המסמך	תאריך עריכת המסמך	מספר גיליונות	מספר עמודים	קנ"מ	תחולה	סוג המסמך
לא רלבנטי	לא רלבנטי	בר לב מנחם	4/12/07	לא רלבנטי	18	לא רלבנטי	מחייב	הוראות התוכנית
לא רלבנטי	לא רלבנטי	בר לב מנחם	4/12/07	1	לא רלבנטי	1: 250	מחייב	תשריט התוכנית

כל מסמכי התוכנית מהווים חלק בלתי נפרד ממנה, משלימים זה את זה ויקראו כמקשה אחת. במקרה של סתירה בין המסמכים המחייבים לבין המנחים יגברו המסמכים המחייבים. במקרה של סתירה בין המסמכים המחייבים לבין עצמם תגברנה ההוראות על התשריטים.

1.8 בעלי עניין/ בעלי זכויות בקרקע / עורך התוכנית ובעלי מקצוע מטעמו**1.8.1 מגיש התוכנית**

מקצוע / תואר	שם פרטי ומשפחה	מספר זהות	מספר רשיון	שם תאגיד / שם רשות מקומית	מס' תאגיד	כתובת	טלפון	סלולרי	פקס	דוא"ל	גוש/ חלקה(ים)
לא רלבנטי	שמעון סבג	57467532	לא רלבנטי	לא רלבנטי	לא רלבנטי	בית אל 69 א' כוכב יאיר צור יגאל, 21053	לא רלבנטי	0526356660	לא רלבנטי	לא רלבנטי	לא רלבנטי
לא רלבנטי	טסי סבג	305985475	לא רלבנטי	לא רלבנטי	לא רלבנטי	בית אל 69 א' כוכב יאיר צור יגאל, 21053	לא רלבנטי	0526356660	לא רלבנטי	לא רלבנטי	לא רלבנטי

1.8.2 יזם בפועל

מקצוע / תואר	שם פרטי ומשפחה	מספר זהות	מספר רשיון	שם תאגיד / שם רשות מקומית	מס' תאגיד	כתובת	טלפון	סלולרי	פקס	דוא"ל
לא רלבנטי	לא רלבנטי	לא רלבנטי	לא רלבנטי	לא רלבנטי	לא רלבנטי	לא רלבנטי	לא רלבנטי	לא רלבנטי	לא רלבנטי	לא רלבנטי

1.8.3 בעלי עניין בקרקע

מקצוע / תואר	שם פרטי ומשפחה	מספר זהות	שם תאגיד/ שם רשות מקומית	מס' תאגיד	כתובת	טלפון	סלולרי	פקס	דוא"ל	
לא רלבנטי	שמעון סבג	57467532	לא רלבנטי	לא רלבנטי	בית אל 69 א' כוכב יאיר צור יגאל, 21053	לא רלבנטי	0526356660	לא רלבנטי	לא רלבנטי	חוכר
לא רלבנטי	טסי סבג	305985475	לא רלבנטי	לא רלבנטי	בית אל 69 א' כוכב יאיר צור יגאל, 21053	לא רלבנטי	0526356660	לא רלבנטי	לא רלבנטי	חוכר

1.8.4 עורך התכנית ובעלי מקצוע מטעמו

מקצוע / תואר	שם פרטי ומשפחה	מספר זהות	מספר רשיון	שם תאגיד/ שם רשות מקומית	מס' תאגיד	כתובת	טלפון	סלולרי	פקס	דוא"ל	
מהנדס אזרחי	מנחם בר לב	008584120	21053	לא רלבנטי	לא רלבנטי	גלעד 63, ת.ד. 199 כוכב יאיר צור יגאל, 21053	097494363	0522443604	097493654	barlevm@netvision.net.il	עורך ראשי
מודד מוסמך	מסארוה חוסאם	027585728	894	לא רלבנטי	לא רלבנטי	רחוב 2 מספר 14 טייבה, 40400	097990140	0522650723	097996748	mhmed@bezeqint.net	מודד

1.9 הגדרות בתוכנית

בתוכנית זו יהא לכל מונח מהמונחים המפורטים להלן הפרוש המופיע בצד ההגדרה, אלא אם כן משתמע אחרת מהוראות התוכנית או מהקשר הדברים.

מונח	הגדרת מונח
לא רלבנטי	לא רלבנטי

כל מונח אשר לא הוגדר בתוכנית זו, תהיה נודעת לו המשמעות הנתונה לו בחוק התכנון והבניה התשכ"ה – 1965 (להלן "החוק") או בתקנות שהותקנו מכוחו, וזאת בהיעדר כוונה אחרת משתמעת.

2. מטרת התוכנית ועיקרי הוראותיה**2.1 מטרת התוכנית**

הסדרת קו בניין למצללת בטון קיימת

2.2 עיקרי הוראות התוכנית

שינוי קו בניין צידי ימני למצללת בטון

2.3 נתונים כמותיים עיקריים בתוכנית

סה"כ שטח התוכנית – דונם	0.532
-------------------------	-------

הערות	סה"כ מוצע בתוכנית		שינוי (+/-) למצב המאושר	מצב מאושר	ערך	סוג נתון כמותי
	מפורט	מתארי				
	250	לא רלבנטי	ללא שינוי	250	מ"ר	מגורים
	1	לא רלבנטי	ללא שינוי	1	מס' יח"ד	

הערה: נתוני טבלה זו נועדו לאיסוף מידע סטטיסטי ואין בהם כדי לשנות הוראות המצב המאושר סטטוטורית או המוצע בתוכנית זו, לפיכך בכל מקרה של סתירה בין נתוני טבלה זו לנתוני טבלה 5 – "זכויות וחוראות בניה – מצב מוצע", גובר האמור בטבלה 5.

3. טבלת יעודי קרקע ותאי שטח בתוכנית

יעוד	תאי שטח	תאי שטח כפופים
מגורים	001	לא רלבנטי

על אף האמור בסעיף 1.7 - במקרה של סתירה בין היעוד או הסימון של תאי השטח בתשריט לבין המפורט בטבלה זו - יגבר התשריט על ההוראות בטבלה זו.

4 יעודי קרקע ושימושים

שם ייעוד: מגורים	4.1
שימושים	4.1.1
א. מצללת בטון	
הוראות	4.1.2
שינוי קו בניין צידי ימני ל 0.35 מ'	קווי בניין

5. טבלת זכויות והוראות בניה – מצב מוצע

קווי בנין (מטר)				מספר קומות		שטח בניה במ"ר								גודל מגרש מזערי (מ"ר)	מס' תא שטח	יעוד		
אחורי	צידי-שמאלי	צידי-ימני	קדמי	מתחת לכניסה הקובעת	מעל לכניסה הקובעת	גובה מבוה (מטר)	תכסית תא משטח תא (השטח %)	צפיפות (יח"ד לדונם נטו)	מספר יח"ד	אחוזי בניה עיקרי כוללים (%)	מתחת לכניסה הקובעת		מעל לכניסה הקובעת					
											שרות	עיקרי	שרות				עיקרי	
3.0	3.0	3.0	5.0	0	2	8.20	30	לא רלבנטי	1	50	250+ הקלה 6% משטח המגרש	0	0	58	250+ הקלה 6% משטח המגרש	500	001	מגורים
3.0	3.0	0.35	5.0	לא רלבנטי	לא רלבנטי	לא רלבנטי	לא רלבנטי	לא רלבנטי	לא רלבנטי	לא רלבנטי	לא רלבנטי	לא רלבנטי	לא רלבנטי	50 לפי החוק	לא רלבנטי	לא רלבנטי	001	מצללת בטון

6. הוראות נוספות**6.1 היטל השבחה**

קו בנין מבוקש למצללה קיימת בלבד. כל בנייה חדשה או/ו תוספת בניה תבוצע בקו בנין תקני על תוכנית זו יוטל היטל השבחה כחוק





7. ביצוע התוכנית**7.1 שלבי ביצוע**

מס' שלב	תאור שלב	התנייה
לא רלבנט	לא רלבנטי	לא רלבנטי

7.2 מימוש התוכנית

התוכנית מבוצעת. הבניה קיימת.

8. חתימות

תאריך	חתימה	שם תאגיד / רשות מקומית	מספר זהות	שם פרטי ומשפחה	
30.06.08		לא רלבנטי	57467532	שמעון סבג	מגיש התוכנית
30.06.08		לא רלבנטי	305985475	טסי סבג	מגיש התוכנית
30.06.08	לא רלבנטי	לא רלבנטי	לא רלבנטי	לא רלבנטי	יזם במועל
30.06.08		לא רלבנטי	57467532	שמעון סבג	בעלי עניין בקרקע
30.06.08		לא רלבנטי	305985475	טסי סבג	בעלי עניין בקרקע
30.06.08	בר לב מ מהנדס אזי מ.ר. 53	לא רלבנטי	008584120	מנחם בר לב	עורך התכנית

רשימת תיוג – טופס נלווה למילוי על ידי עורך התוכנית

לא	כן	נושא	סעיף בנוהל	תחום הבדיקה
	√	האם קיימים כל מסמכי התוכנית המוזכרים בסעיף 1.7 בנוהל מבא"ת?	1.7	מסמכי התוכנית
	√	האם קיימים נספחי תנועה, בינוי וכו'?		
		אם כן, פרט: _____		
	√	האם מולאו כל סעיפי התוכנית על פי נוהל מבא"ת (או נרשם "לא רלבנטי")?		הוראות התוכנית
	√	יעודי קרקע לפי טבלאות יעודי הקרקע שבנוהל מבא"ת	6.1	תשריט התוכנית (3)
	√	קיום טבלת שטחים ובדיקה שסך כל השטחים במצב מאושר ומוצע-זהה	2.2.7	
	√	קיום סימונים (מקרא, חץ צפון, קואורדינטות X, Y ברשת החדשה, קנה מידה, קו כחול שלם וסגור)	2.4.1 2.4.2	
	√	קיום תרשימי סביבה (תרשים התמצאות כללית ותרשים הסביבה הקרובה)	2.3.2 2.3.3	
	√	התשריט ערוך על רקע של מפת מדידה מעודכנת לשנה אחרונה, כולל חתימה וחתימת	4.1	
	√	קיום תשריט מצב מאושר	4.3	
	√	קיום תשריט מצב מוצע – בקנה מידה התואם להיקף התוכנית	4.4	
	√	התאמה מלאה בין המקרא לבין התשריט בתשריטי מצב מאושר ומוצע (כל אחד בהתאמה)		
	√	הגדרת קווי בנין מכבישים (סימון בתשריט/ רוזטות וכדומה)		
	√	סימון מרחב תכנון, גבול שיפוט		
	√	מספר התוכנית		התאמה בין התשריט להוראות התוכנית
	√	שם התוכנית	1.1	
	√	מחוז		
	√	סיווג (סוג, סמכות ואופי התוכנית)	1.4	
	√	מקום התוכנית (מרחב תכנון מקומי, רשות מקומית)	1.5	
	√	פרטי בעלי עניין (יזם, מגיש, בעלי קרקע)	1.8	
	√	חתימות (יזם, מגיש ועורך התוכנית)	8.2	

תחום הבדיקה	סעיף בנוהל	נושא	כן	לא
כללי		האם התוכנית חייבת בתסקיר השפעה על הסביבה?		✓
		האם התוכנית גובלת במחוז שכן?		✓
		אם כן, פרט: _____		
		האם התוכנית גובלת במרחב תכנון מקומי שכן?	✓	
		אם כן, פרט: _____		
		האם נדרשת הודעת הפקדה לגופים ציבוריים?	✓	
		אם כן, פרט: _____		
		האם התוכנית כוללת או משנה הוראות בדבר:		
		• שמירה על בניינים או אתרים בעלי חשיבות היסטורית או ארכיאולוגית	✓	
		• שמירת מקומות קדושים	✓	
	• בתי קברות	✓		
	האם נדרשת הודעת הפקדה מיוחדת לתוכניות הנוגעות לטיסה?	✓		
איחוד וחלוקה	1.8	קיום נסח רישום מקורי ועדכני של החלקות הקיימות	✓	
	פרק 12	קיום טבלת הקצאה ואיזון – ערוכה ע"י שמאי מוסמך (בתוכנית איחוד וחלוקה ללא הסכמה) או: קיום חתימה של כל בעלי הזכויות בתחום האיחוד והחלוקה (בתוכנית איחוד וחלוקה בהסכמה)	✓	
טפסים נוספים	פרק 14	קיום תצהירים חתומים של עורכי התוכנית	✓	
	1.8	קיום מסמכים המעידים על היות מגיש התוכנית בעל עניין בקרקע	✓	
חומרי חפירה ומילוי		האם נדרשת התוכנית לנספח טיפול בחומרי חפירה ומילוי בהתאם להנחיות מינהל התכנון או מוסד התכנון?	✓	
		במידה וכן, האם צורף לתוכנית נספח טיפול בחומרי חפירה ומילוי?	✓	
רדיוסי מגן		האם נבדקה התוכנית בדיקה מיקדמית ('Pre-Ruling') מול לשכת התכנון המחוזית/ מינהל התכנון?	✓	
		האם נמצאה התוכנית חודרת לתחום?	✓	
		האם בוצעה בדיקה מלאה לתדירת התוכנית לתחום רדיוסי מגן מול משרד הבריאות?	✓	
		האם נמצא כי התוכנית חודרת לתחום?	✓	

תצהירים

תצהיר עורך התוכנית

אני החתום מטה בר לב מנחם מספר זהות 0085841210
מצהיר בזאת כדלקמן:

1. אני ערכתי את תוכנית מס' ממ/מק/9135 ששמה מצללת בטון בבית סבג בכוכב יאיר (להלן – "התוכנית").
2. אני בעל ידע וניסיון בעריכת תוכניות. בעל הכשרה מקצועית בתחום הנדסה אזרחית מספר רשיון 21053.
3. אני ערכתי את התוכנית בעצמי וללא סיוע יועצים נוספים.
4. הנני אחראי להכנת כל מסמכי התוכנית (הוראות, תשריט ונספחים) ולכל החומר שנלווה לתוכנית כחומר רקע או כמידע נוסף.
5. הנני מאשר כי לפי מיטב ידיעתי המקצועית, נתוני התוכנית שהגשתי, כמפורט בסעיף 4, נכונים ותואמים את החוק, התקנות, מבנה אחיד לתוכנית והנחיות מוסדות התכנון.
- כמו כן, הנני מאשר כי המסקנות וההמלצות שהגשתי, כאמור, הן נכונות לפי מיטב ידיעתי ושיפוטי.
6. אני מצהיר כי השם דלעיל הוא שמי, החתימה דלמטה היא חתימתי, וכי תוכן תצהירי זה אמת.

בר לב מנחם
מהנדס אזרחי
מ.ר. 21053

30.6.08

 חתימת המצהיר

 תאריך

תצהיר בעל מקצוע שהשתתף בעריכת תוכנית

אני החתום מטה _____ (שם), מספר זהות _____, מצהיר בזאת בכתב כדלקמן:

1. אני השתתפתי בעריכתה של תוכנית מס' _____ ששמה _____ (להלן – ה"תוכנית").
2. אני מומחה לתחום _____ ויש בידי תעודה מטעם _____ (הגוף המוסמך לרישוי בעלי המקצוע בתחום זה) שמספרה הוא _____ או לחילופין (מחק את המיותר):
אני מומחה בתחום _____ שלא חלה לגביו חובת רישוי.
3. אני השתתפתי בעריכת / ערכתי את הנושאים _____ בתוכנית.
4. אני בעל המומחיות וההכשרה המתאימה לחוות את דעתי המקצועית בנושאים המפורטים בסעיף 3 לעיל והנאמר בתוכנית בנושא משקף את חוות דעתי המקצועית.
5. הנני אחראי לתוכן הפרקים/נושאים בתוכנית אותם ערכתי ושהשתתפתי בעריכתם.
6. אני מצהיר כי השם דלעיל הוא שמי, החתימה דלמטה היא חתימתי, וכי תוכן תצהירי זה אמת.

חתימת המצהיר


תאריך

הצהרת המודד

מספר התוכנית : ממ/מק/9135

(בעת המדידה המקורית)

1. הריני מצהיר בזאת כי המפה הטופוגרפית המהווה רקע לתוכנית זו, נמדדה על ידי בתאריך 5.8.07 בהתאם להוראות החוק והתקנות בעניין.



<u>894</u>	<u>מסארוה חוסאם</u>
מספר רשיון	שם המודד המוסמך

(בעת עדכון המדידה)

2. הריני מצהיר בזאת כי המפה הטופוגרפית המהווה רקע לתוכנית זו, נבדקה ונמצאה מעודכנת בתאריך _____ והכל בהתאם להוראות החוק והתקנות בעניין.

<u> </u>	<u> </u>	<u> </u>
חתימה	מספר רשיון	שם המודד המוסמך

נספח הליכים סטטוטוריים

יחס בין התוכנית לבין תוכניות מופקדות			
מספר תוכנית מופקדת	סטטוס טיפול בתוכנית	מספר ילקוט פרסומים	תאריך
לא רלבנטי	לא רלבנטי	לא רלבנטי	לא רלבנטי

שימו לב! : טרם אישורה של התוכנית: יש לעדכן את סעיף 1.6 ולכלול בו תוכניות מופקדות שאושרו בינתיים

יחס בין התוכנית לבין התוספות בחוק			
שם התוספת	תחולת התוספת	שם מוסד המאשר	תאריך האישור
התוספת הראשונה לעניין קרקע חקלאית ושטחים פתוחים	התוספת אינה חלה.	לא רלבנטי	לא רלבנטי
התוספת השניה לעניין סביבה חופית	התוספת אינה חלה.	לא רלבנטי	לא רלבנטי
התוספת הרביעית לעניין שימור מבנים	התוספת אינה חלה.	לא רלבנטי	לא רלבנטי

אישור לפי סעיף 109 לחוק		
התוכנית נקבעה	תאריך ההחלטה	החלטה
לא טעונה אישור	לא רלבנטי	לא רלבנטי