

עמוד השער של הוראות התוכנית

חוק התכנון והבניה, התשכ"ה - 1965

הוראות התוכנית

תוכנית מס' הר/מק/135/4

מרכז

מחוז

הוד השרון

מרחב תכנון מקומי

תכנית מתאר מקומית

סוג התוכנית

*Handwritten signature*

מנהל תכנון והבניה

8.7.08

## דברי הסבר לתוכנית

הסדרת גבולות מכון הטיהור ובריכות החימצון של כפר סבא- הוד השרון, ע"י איחוד וחלוקה, ללא שינוי בסה"כ השטח לכל יעוד.

דף ההסבר מהווה רקע לתוכנית ואינו חלק ממסמכי הסטטוטוריים.

ס/ק

עמדת מוקד

עמוד 2 מתוך 20 02.08

מחוז \_\_\_\_\_ מרכז \_\_\_\_\_

תוכנית מס' הר/מק/4/135

**1. זיהוי וסיווג התוכנית**1.1 שם התוכנית מכון טיהור כפר סבא-  
הוד השרון

1.2 שטח התוכנית 101.187 דונם

1.3 מהדורות שלב

• תוקף

2 מספר מהדורה

2.7.08 תאריך עדכון

1.4 סיווג התוכנית סוג התוכנית

• תוכנית מתאר מקומית

- סוג איחוד
- איחוד וחלוקה ללא הסכמת בעלים
- וחלוקה

- לא האם מכילה הוראות של תכנית מפורטת

- לא האם כוללת הוראות לענין תכנון תלת מימדי

- ועדה מקומית מוסד התכנון המוסמך להפקיד את התוכנית לפי סעיף

- 62 א(א) סעיף קטן 1, היתרים או הרשאות

- תוכנית שמכוחה ניתן להוציא היתרים או הרשאות.

ועדה מקומית להיתרים ולרשאות

8.7.08

עמוד 3 מתוך 20

## 1.5 מקום התוכנית

1.5.1 נתונים כלליים מרחב תכנון מקומי הוד השרון

קואורדינטה X 192,000  
קואורדינטה Y 672,875

1.5.2 תיאור מקום מכון טיהור ובריכות חמצון בגיל עמל

1.5.3 רשויות מקומיות רשות מקומית הוד השרון בתוכנית

התייחסות לתחום הרשות • חלק מתחום הרשות

1.5.4 כתובות שבהן חלה התוכנית יישוב הוד השרון

שכונה רחוב מספר בית  
גיל עמל

1.5.5 גושים וחלקות בתוכנית

מספר גוש	סוג גוש	חלק / כל הגוש	מספרי חלקות בשלמותן	מספרי חלקות בחלקן
6656	• מוסדר	• חלק מהגוש	14	5,11,12,13,15,16,17
6657	• מוסדר	• חלק מהגוש	16,17	

הכל על-פי הגבולות המסומנים בתשריט בקו הכחול.

1.5.6 גושים ישנים

מספר גוש	מספר גוש ישן

1.5.7 מגרשים/תאי שטח מתוכניות קודמות שלא נרשמו כחלקות

מספר תוכנית	מספר מגרש/תא שטח

1.5.8 מרחבי תכנון גובלים בתוכנית

--

מנהל תכנון

מנהל תכנון

עמוד 4 מתוך 20


02/07/2008

8.7.08

## 1.6 יחס בין התוכנית לבין תוכניות מאושרות קודמות

1.6.1

תאריך	מספר ילקוט פרסומים	הערה ליחס	סוג יחס	מספר תוכנית מאושרת
12.11.2003	5236		• כפיפות	תממ/3/21
19.2.1970	1603		• שינוי	1/135/הר
15.3.1996	4391		• כפיפות	1001/הר
24.2.1972	1803		• כפיפות	הר/329/א
10.7.1973	1934		• שינוי	2/135/הר
31.5.1973	1922		• שינוי	3/135/הר



משרד התכנון והבניה

מחלקת תכנון

8.7.08

## 1.7 מסמכי התוכנית

תאריך האישור	גורם מאשר	עורך המסמך	תאריך עריכת המסמך	מספר גיליונות	מספר עמודים	קני"מ	תחולה	סוג המסמך
	וועדה מקומית	עיריית הוד השרון- וועדה לתכנון ולבניה	22.1.08		20		מחייב	הוראות התוכנית
	וועדה מקומית	עיריית הוד השרון- וועדה לתכנון ולבניה	22.1.08	1		1:1250	מחייב	תשריט התוכנית
	וועדה מקומית	קציר פרידמן ברק ושות'	10.3.2008		1		מחייב	לוח הקצאות וטבלת איזון

כל מסמכי התוכנית מהווים חלק בלתי נפרד ממנה, משלימים זה את זה ויקראו כמקשה אחת. במקרה של סתירה בין המסמכים המחייבים לבין המנחים יגברו המסמכים המחייבים. במקרה של סתירה בין המסמכים המחייבים לבין עצמם תגברנה ההוראות על התשריטים.

עדה טייטלבוים  
 יועצת תכנון ולבניה  
 8.7.08

**1.8 בעלי עניין / בעלי זכויות בקרקע / עורך התוכנית ובעלי מקצוע מטעמו**

**1.8.1 מגיש התוכנית**

גוש/ חלקה	דוא"ל	פקס	סלולרי	טלפון	כתובת	שם ומספר תאגיד / שם רשות מקומית	מספר רישון	מספר זהות	שם פרטי ומשפחה	מקצוע / תואר	מגיש התוכנית
				097759644	רח' בני ברית 7/ב הוד השרון	עיריית הוד השרון- וועדה לתכנון ולבניה	אם לבנטי.			אם לבנטי.	מגיש התוכנית

**1.8.2 יזם בפועל**

דוא"ל	פקס	סלולרי	טלפון	כתובת	שם ומספר תאגיד / שם רשות מקומית	מספר רישון	מספר זהות	שם פרטי ומשפחה	מקצוע / תואר	יזם בפועל
					אם לבנטי.	אם לבנטי.			אם לבנטי.	

**1.8.3 בעלי עניין בקרקע שאינם מגישי התוכנית**

דוא"ל	פקס	סלולרי	טלפון	כתובת	שם ומספר תאגיד / שם רשות מקומית	שם פרטי ומשפחה	מספר זהות	שם פרטי ומשפחה	מקצוע / תואר	בעלים
					אם לבנטי.	<ul style="list-style-type: none"> <li>קרן קימת לישראל</li> <li>רשות הפיתוח</li> <li>שיח מגדאל בנימ</li> </ul>			אם לבנטי.	

**1.8.4 עורך התכנית ובעלי מקצוע מטעמו**

דוא"ל	פקס	סלולרי	טלפון	כתובת	שם ומספר תאגיד / שם רשות מקומית	מספר רישון	מספר זהות	שם פרטי ומשפחה	מקצוע / תואר	עורך
			097759644	רח' בני ברית 7/ב הוד השרון	עיריית הוד השרון- וועדה לתכנון ולבניה					עורך ראשי
	097460893		097410505	דרך רמתיים 38 הוד השרון	קציר, פריזמן	541	50934330	אורי חן ציון		מודד
						232		יוסי ברק		שמאי


807.8

מבא"ת 2006

תכנית מס'

--	--	--	--	--	--	--	--	--	--	--	--	--	--	--	--	--	--	--	--	--	--

ברקשות

  
 משרד המבחנים והתעודות  
 תל אביב

8.7.08



**1.9 הגדרות בתוכנית**

בתוכנית זו יהא לכל מונח מהמונחים המפורטים להלן הפרוש המופיע בצד ההגדרה, אלא אם כן משתמע אחרת מהוראות התוכנית או מהקשר הדברים.

מונח	הגדרת מונח

כל מונח אשר לא הוגדר בתוכנית זו, תהיה נודעת לו המשמעות הנתונה לו בחוק התכנון והבניה התשכ"ה – 1965 (להלן "החוק") או בתקנות שהותקנו מכוחו, וזאת בהיעדר כוונה אחרת משתמעת.

**2. מטרת התוכנית ועיקרי הוראותיה****2.1 מטרת התוכנית**

הסדרת גבולות מכון הטיהור ובריכות החימצון של כפר סבא- הוד השרון, ע"י איחוד וחלוקה, ללא שינוי בסה"כ השטח לכל יעוד.

**2.2 עיקרי הוראות התוכנית**

שינוי בחלוקת שטח ביעוד "מתקנים הנדסיים/אזור מיוחד למתקני ביוב" כמופיע בתשריט, ללא שינוי בסה"כ השטח, לפי סעיף 62 (א) 1.

**2.3 נתונים כמותיים עיקריים בתוכנית**

הערות	סה"כ במצב המוצע		תוספת למצב המאושר	מצב מאושר	סוג נתון כמותי
	לתכנון מפורט	למימוש			
				101.187	שטח התוכנית – דונם
		97.095	-	97.095	מתקנים הנדסיים/אזור מיוחד לבניני ביוב
		4.092	-	4.092	אזור חקלאי

**3. טבלת יעודי קרקע ותאי שטח בתוכנית**

יעוד	תאי שטח	תאי שטח כפופים
מתקנים הנדסיים/אזור מיוחד לבניני ביוב	300	
אזור חקלאי	203, 202, 201	

8078

על אף האמור בסעיף 1.7 - במקרה של סתירה בין היעוד או הסימון של תאי השטח בתשריט לבין המפורט בטבלה זו - יגבר התשריט על ההוראות בטבלה זו.

**4 יעודי קרקע ושימושים**

4.1	יעוד . אזור חקלאי
4.1.1	שימושים לפי תכניות תקפות
4.1.2	הוראות
	א.
	ב.
	ג.

4.2	יעוד מתקנים הנדסיים/אזור מיוחד לבניני ביוט
4.2.1	שימושים לפי תכניות תקפות
4.2.2	הוראות
	א.
	ב.
	ג.

*Handwritten signature*

8.7.08

5. טבלת זכויות והוראות בניה – מצב מוצע

אזור	קווי בנין (מטר)		מספר קומות		גובה מבנה (מטר)	צפיפות (יחיד לדונם נטו)	מספר יחיד/מספר	תכנית משטח תא (%)	אחוזי בניה כוללים (%)	שטח בניה במ"ר/ % (מתקן את המנות)			גודל מגרש מזערי דונם	מס' תא שטח	יעוד
	צדד - צדד - שמאלי	צדד - צדד - ימני	קדמי	ימני						מנות	מותרות	מותרות הבנייה			
													30 ד'	300	מתקנים הנדסיים
													4 ד'	201,202, 203	אזור תקלאי

807.8  
 ש. י. ק.  
 02/07/2008

**6. הוראות נוספות**

6.1 תנאים למתן היתר בניה בחזרו את שם ההוראה מטבלת תוניס מספר 3 בפרק 9 לפי תכניות תקפות

6.2 חניה

6.3

**7. ביצוע התוכנית**

7.1 שלבי ביצוע

מספר שלב	תאור שלב	התנייה

7.2 מימוש התוכנית

02/07/2008

עמוד 12 מתוך 20  
 יעדה בניה  
 עדה בניה  
 עדה בניה


8.7.08

**8. חתימות ואישורים****8.1 חתימות**

על מגיש התוכנית ועל עורך התוכנית לחתום על מסמכי התוכנית.

כמן כן, יש לצרף לתוכנית הכוללת איחוד ו/או חלוקה חדשה בהסכמה, חתימה של כל בעלי הזכויות בתחום האיחוד ו/או החלוקה.

תאריך	חתימה	שם ומספר תאגיד / שם רשות מקומית	מספר זהות	שם פרטי ומשפחה	
		עיריית הוד השרון הוועדה לתכנון ולבניה			מגיש התוכנית
					יזם בפועל (אם רלבנטי)
		עיריית הוד השרון הוועדה לתכנון ולבניה			בעלי עניין בקרקע
		עיריית הוד השרון הוועדה לתכנון ולבניה			עורך התכנית

  
 חתום על ידי:   
 עיריית הוד השרון

8.7.08

עמוד 13 מתוך 20

02/07/2008

**8.2 אישורים**

<b>אישורים להפקדה</b>		
<b>חותרות מוסד התכנון וחתימת בעל התפקיד</b>	<b>שם בעל התפקיד במוסד התכנון החותר על התוכנית</b>	
		<b>ועדה מקומית</b>
		<b>ועדה מחוזית</b>

*Handwritten signature*  
מנהל תכנון  
משרד התכנון והבניה

8.7.08

אישורים למתן תוקף		
שם בעל התפקיד במוסד התכנון והחותם על התוכנית	חותמת מוסד התכנון והחתימת בעל התפקיד	
		ועדה מקומית
		ועדה מחוזית
		שר הפנים

ועדה מקומית לתכנון ולפניה  
 "הודו חדרון"  
 אישור תכנית מס' 4/135/ת"א/ה  
 חוועדה המקומית הליטה לאשר את התכנית  
 בשיבה מס' 24.6.08  
 מנכ"ס העיר יו"ר העדה

- שימו לב!
- 1) מחקו את טבלת אישורים למתן תוקף בשלב הגשת התוכנית להפקדה.
  - 2) מחקו את שורת "שר הפנים" אם התוכנית אינה טעונה אישור השר.

*Handwritten signature*

02/07/2008

עמוד 15 מתוך 20 ועדה מקומית לתכנון ולפניה

8.7.08

# 13. רשימת תיוג – טופס נלווה למילוי על ידי עורך התוכנית

## רשימת תיוג

טופס עזר למילוי על ידי עורך התוכנית

- יש לסמן ✓ במקום המתאים.
- יש לוודא כי ניתנה התייחסות לכל השאלות/ הסעיפים המופיעים בטופס.

לא	כן	נושא	סעיף בנוהל	תחום הבדיקה
+		האם התוכנית חייבת בתסקיר השפעה על הסביבה? <sup>(1)</sup>		כללי
+		האם התוכנית גובלת במחוז שכן?		
		אם כן, פרט: _____		
+		האם נדרשת הודעת הפקדה לגופים ציבוריים?		
		אם כן, פרט: _____		
+		האם התוכנית כוללת או משנה הוראות בדבר:		
+		• שמירה על בניינים או אתרים בעלי חשיבות היסטורית או ארכיאולוגית		
+		• שמירת מקומות קדושים		
+		• בתי קברות		
+		האם נדרשת הודעת הפקדה מיוחדת לתוכניות הנוגעות לטיסה?		
+		האם נבדקה התוכנית בדיקה 'פרה-רולית' (מול לשכת התכנון המחוזית/ מינהל התכנון)?		רדיוסי מגן
+		האם נמצאה התוכנית חודרת לתחום?		
+		האם בוצעה בדיקה מלאה לחדירת התוכנית לתחום רדיוסי מגן מול משרד הבריאות?		
		האם נמצא כי התוכנית חודרת לתחום?		
	+	מספר התוכנית		התאמה בין התשריט להוראות התוכנית
	+	שם התוכנית	1.1	

<sup>(1)</sup> עפ"י תקנות התכנון והבניה, תקנה 2 או 3 (תסקירי השפעה על הסביבה) התשס"ג-2003.



	+	מחוז		
	+	סיווג (סוג, סמכות ואופי התוכנית)	1.4	
	+	מקום התוכנית (מרחב תכנון מקומי, רשות מקומית)	1.5	
	+	פרטי בעלי עניין (יזם, מגיש, בעלי קרקע)	1.8	
	+	חתימות (יזם, מגיש ועורך התוכנית)	8.2	
	+	האם מולאו כל סעיפי התוכנית על פי הנוה"ל (או נרשם "לא רלבנטי")?		<b>הוראות התוכנית</b>
	+	האם קיימים כל מסמכי התוכנית המוזכרים בסעיף 1.7 בנוהל מבא"ת?	1.7	<b>מסמכי התוכנית</b>
	+	האם קיימים נספחי תנועה, בינוי, חניה ותשתיות?		
	+	יעודי קרקע לפי טבלאות יעודי הקרקע שבנוהל מבא"ת	6.1 6.2	<b>תשריט התוכנית</b> <sup>(2)</sup>
	+	קיום טבלת שטחים ובדיקה שסך כל השטחים במצב מאושר ומוצע-זהה	2.2.7	
	+	קיום סימונים (מקרא, חץ צפון, קואורדינטות X,Y ברשת החדשה, קנה מידה, קו כחול)	2.4.1 2.4.2	
	+	קיום תרשימי סביבה (תרשים התמצאות כללית ותרשים הסביבה הקרובה)	2.3.2 2.3.3	
	+	התשריט ערוך על רקע של מפת מדידה מעודכנת לשנה אחרונה, כולל חתימה וחתימת <sup>(3)</sup>	4.1	
	+	קיום תשריט מצב מאושר	4.3	
	+	קיום תשריט מצב מוצע – בקנה מידה התואם להיקף התוכנית	4.4	
	+	התאמה מלאה בין המקרא לבין התשריט בתשריטי מצב מאושר ומוצע (כל אחד בהתאמה)		
	+	הגדרת קווי בנין מכבישים (סימון בתשריט רוזטות וכדומה)		
	+	סימון מרחב תכנון, גבול שיפוט		
	+	קיום נסח רישום מקורי ועדכני של החלקות הקיימות	1.8	<b>איחוד וחלוקה</b> <sup>(4)</sup>
	+	קיום טבלת הקצאה ואיזון – ערוכה ע"י שמאי מוסמך (בתוכנית איחוד וחלוקה ללא הסכמה) או: קיום חתימה של כל בעלי הזכויות בתחום האיחוד והחלוקה (בתוכנית איחוד וחלוקה בהסכמה)	פרק 12	
	+	קיום תצהירים חתומים של עורכי התוכנית	פרק 14	<b>טפסים נוספים</b> <sup>(4)</sup>

<sup>(2)</sup> מספרי הסעיפים מתייחסים לחלק ב' בנוהל מבא"ת – "הנחיות לעריכת תשריט התוכנית".

<sup>(3)</sup> יש להתייחס לסעיף 1.5.5 בחלק א' בנוהל מבא"ת.

<sup>(4)</sup> מספרי הסעיפים מתייחסים לחלק א' בנוהל מבא"ת – "הנחיות לעריכת הוראות התוכנית".

	+	קיום מסמכים המעידים על היות מגיש התוכנית בעל עניין בקרקע	1.8	
--	---	--	-----	--

**14. תצהירים****תצהיר עורך התוכנית**

אני החתום מטה \_\_\_\_\_ (שם), מס' תעודת זהות \_\_\_\_\_, מצהיר בזאת כדלקמן:

1. אני ערכתי את תוכנית מס' \_\_\_\_\_ ששמה \_\_\_\_\_ (להלן – "התוכנית").
2. אני בעל ידע וניסיון בעריכת תוכניות. בעל הכשרה מקצועית בתחום מספר רשיון \_\_\_\_\_.
3. אני ערכתי את התוכנית בעצמי ובסיוע יועצים נוספים כמפורט להלן:

שם היועץ תחום מומחיותו והכשרתו הנושאים בתוכנית שנערכו על ידו/בסיוע יועץ

א. \_\_\_\_\_

ב. \_\_\_\_\_

ג. \_\_\_\_\_

4. הנני אחראי להכנת כל מסמכי התוכנית (הוראות, תשריט ונספחים) ולכל החומר שנלווה לתוכנית כחומר רקע או כמידע נוסף.
5. הנני מאשר כי לפי מיטב ידיעתי המקצועית, נתוני התוכנית שהגשתי, כמפורט בסעיף 4, נכונים ותואמים את החוק, התקנות, מבנה אחיד לתוכנית והנחיות מוסדות התכנון.
- כמו כן, הנני מאשר כי המסקנות וההמלצות שהגשתי, כאמור, הן נכונות לפי מיטב ידיעתי ושיפוטי.
6. אני מצהיר כי השם דלעיל הוא שמי, החתימה דלמטה היא חתימתי, וכי תוכן תצהירי זה אמת.

## חתימת המצהיר

**תצהיר בעל מקצוע שהשתתף בעריכת תוכנית**

אני החתום מטה \_\_\_\_\_,

מס' תעודת זהות \_\_\_\_\_,

מצהיר בזאת בכתב כדלקמן:

1. אני השתתפתי בעריכתה של תוכנית מס' \_\_\_\_\_ ששמה \_\_\_\_\_ (להלן – ה"תוכנית").
2. אני מומחה לתחום \_\_\_\_\_ ויש בידי תעודה מטעם \_\_\_\_\_ (הגוף המוסמך לרישוי בעלי המקצוע בתחום זה) שמספרה הוא \_\_\_\_\_ או לחילופין (מחק את המיותר):  
אני מומחה בתחום \_\_\_\_\_ שלא חלה לגביו חובת רישוי.
3. אני השתתפתי בעריכת / ערכתי את הנושאים \_\_\_\_\_ בתוכנית.
4. אני בעל המומחיות וההכשרה המתאימה לחוות את דעתי המקצועית בנושאים המפורטים בסעיף 3 לעיל והנאמר בתוכנית בנושא משקף את חוות דעתי המקצועית.
5. הנני אחראי לתוכן הפרקים/נושאים בתוכנית אותם ערכתי ושהשתתפתי בעריכתם.
6. אני מצהיר כי השם דלעיל הוא שמי, החתימה דלמטה היא חתימתי, וכי תוכן תצהירי זה אמת.

חתימת המצהיר

## הצהרת המודד

מספר התוכנית: 4/35/ק (KS188)

(בעת המדידה המקורית)

1. הריני מצהיר בזאת כי המפה הטופוגרפית המהווה רקע לתוכנית זו, נמדדה על ידי בתאריך 28.8.04 בהתאם להוראות החוק והתקנות בעניין.

אורי חן - ציון  
מודד מוסמך  
מ.ר. 541  
חתימה

אורי חן - ציון  
מודד מוסמך  
מ.ר. 541  
מספר רשיון

אורי חן - ציון  
מודד מוסמך  
מ.ר. 541  
שם המודד המוסמך

(בעת עדכון המדידה)

2. הריני מצהיר בזאת כי המפה הטופוגרפית המהווה רקע לתוכנית זו, נבדקה ונמצאה מעודכנת בתאריך \_\_\_\_\_ והכל בהתאם להוראות החוק והתקנות בעניין.

חתימה

מספר רשיון

שם המודד המוסמך

(בתוכניות איחוד וחלוקה)

3. הריני מצהיר בזאת כי פרטי המגרשים המופיעים בטבלת ההקצאה נקבעו על-ידי בתאריך \_\_\_\_\_ בהתאם להוראות החוק והתקנות בעניין.

אורי חן - ציון  
מודד מוסמך  
מ.ר. 541  
חתימה

אורי חן - ציון  
מודד מוסמך  
מ.ר. 541  
מספר רשיון

שם המודד המוסמך

הסבר:

1. סעיף 1 ימולא על ידי המודד המוסמך שערך את המדידה המקורית של המפה הטופוגרפית.
2. סעיף 2 ימולא ככל שנערך עדכון למפה הטופוגרפית, על ידי המודד שערך את העדכון.
3. סעיף 3 ימולא רק עבור תוכניות הכוללות איחוד וחלוקה בהסכמה או שלא בהסכמת הבעלים.

**נספח הליכים סטטוטוריים****יחס בין התוכנית לבין תוכניות מופקדות**

מספר תוכנית מופקדת	סטטוס טיפול בתוכנית	מספר ילקוט פרסומים	תאריך

טרם אישרה של התוכנית: יש לעדכן את סעיף 1.6 ולכלול בו תוכניות מופקדות שאושרו בינתיים

**יחס בין התוכנית לבין התוספות בחוק**

שם התוספת	תחולת התוספת	שם המאשר	מוסד התכנון	תאריך האישור
התוספת הראשונה לעניין קרקע חקלאית ושטחים פתוחים	<ul style="list-style-type: none"> <li>התוספת חלה.</li> <li>התוספת אינה חלה.</li> </ul>			
התוספת השניה לעניין סביבה חופית	<ul style="list-style-type: none"> <li>התוספת חלה.</li> <li>התוספת אינה חלה.</li> </ul>			
התוספת הרביעית לעניין שימור מבנים	<ul style="list-style-type: none"> <li>התוספת חלה.</li> <li>התוספת אינה חלה.</li> </ul>			

**אישור שר הפנים לפי סעיף 109 לחוק**

התוכנית נקבעה	תאריך ההחלטה	החלטה
טעונה אישור השר/לא טעונה אישור השר		אישור התוכנית/דחיית התוכנית

**ערה על התוכנית**

שם ועדת הערר	מספר הערר	אישור ועדת הערר	תאריך האישור
ועדת ערר מחוזית- לפי סעיף 12 ג' לחוק.		התוכנית אושרה ע"י ועדת הערר	
ועדת משנה לעררים של הוועדה המחוזית.		התוכנית אושרה ע"י ועדת הערר	
ועדת משנה לעררים של המועצה הארצית.		התוכנית אושרה ע"י ועדת הערר	

**שימו לב!** הוסיפו סעיף זה רק אם הוגש ערר, ומחקו את השורה/ות שאינן רלבנטיות.