

452345

תכנית מס' מד/4/14

נבדק וניתן לפרסם / לאשר
החלטת הועדה המחוזית /
משנה מיום 9.12.08 (208)
תאריך 23.12.08
מתכנ המחוז

מבא"ת 2006

משרד הפנים מחוז מרכז	עמוד השער של הוראות התוכנית
16.12.2008	
נתקבל	
תקן מס' 1965	חוק התכנון והבניה, התשכ"ה - 1965

הוראות התוכנית

תוכנית מס' מד/4/14

תוספת זכויות בניה-רח' קול התור 6

מרכז

מחוז

מודיעין-מכבים-רעות

מרחב תכנון מקומי

תכנית מפורטת

סוג התוכנית

משרד הפנים מחוז המרכז
 חוק התכנון והבניה תשכ"ה - 1965
 אישור תכנית מס' 1965
 חתכנית מאושרת מכח
 סעיף 108 (ג) לחוק
 מתאריך 7-12-08
 יו"ר הועדה המחוזית

12/12/2008

עמוד 1 מתוך 20

דברי הסבר לתוכנית


תכנית זו קובעת תוספת זכויות בניה של 11.4 מ"ר/שטח עיקרי בקומת קרקע ע"י שמוש בחלל מקורה קיים ותוספת קרוי בחזית אחורית של המבנה. עבור דירה צמודת קרקע (קוטג' טודי) ברח' קול התור מס' 6 במודיעין.

דף ההסבר מהווה רקע לתוכנית ואינו חלק ממסמכי הסטטוטוריים.

מחוז מרכז

תוכנית מס' מד/14/4

1. זיהוי וסיווג התוכנית



1.1 שם התוכנית תוספת זכויות בניה - רח' קול התור 6

1.2 שטח התוכנית 0.227 ד'

1.3 מהדורות שלב

מלוי תנאים למתן תוקף

1 מספר מהדורה

11.12.08 תאריך עדכון

תוכנית מפורטת סוג התוכנית

1.4 סיווג התוכנית

סוג איחוד וחלוקה ללא איחוד וחלוקה.

כן האם מכילה הוראות של תכנית מפורטת

לא האם כוללת הוראות לענין תכנון תלת מימדי

ועדה מחוזית מוסד התכנון המוסמך להפקיד את התוכנית

61 א(א) לפי סעיף היתרים או הרשאות

תוכנית שמכוחה ניתן להוציא היתרים או הרשאות.

1.5 מקום התוכנית

1.5.1 נתונים כלליים מרחב תכנון מקומי מודיעין-מכבים-רעות

קואורדינטה X 646,175
קואורדינטה Y 201,625

1.5.2 תיאור מקום רח' קול התור 6 מודיעין(מגרש (227/1

1.5.3 רשויות מקומיות בתוכנית רשות מקומית עיריית מודיעין-מכבים-רעות

התייחסות לתחום הרשות כל תחום הרשות

1.5.4 כתובות שבהן חלה התוכנית יישוב שכונה רחוב מספר בית מודיעין מירומי קול התור 6

1.5.5 גושים וחלקות בתוכנית

מספר גוש	סוג גוש	חלק / כל הגוש	מספרי חלקות בשלמותן	מספרי חלקות בחלקן
5654	מוסדר	חלק מהגוש		15

הכל על-פי הגבולות המסומנים בתשריט בקו הכחול.

1.5.6 גושים ישנים

מספר גוש	מספר גוש ישן
5654	5644

1.5.7 מגרשים/תאי שטח מתוכניות קודמות שלא נרשמו כחלקות

מספר תוכנית	מספר מגרש/תא שטח

1.5.8 מרחבי תכנון גובלים בתוכנית
לא רלוונטי

1.6 יחס בין התוכנית לבין תוכניות מאושרות קודמות

1.6.1

מספר תוכנית מאושרת	סוג יחס	הערה ליחס	מספר ילקוט פרסומים	תאריך
גז/מד/במו/4א'	שינוי	תוכנית זו משנה רק את המפורט בתכנית זו וכל יתר ההוראות בתכנית גז/מד/במו/4א' ממשיכות לחול.	3992	6/4/92
מד/4/1	שינוי	תוכנית זו משנה רק את המפורט בתכנית זו וכל יתר ההוראות בתכנית מד/4/1 ממשיכות לחול.	4503	13/3/97
מד/4/7	שינוי	תוכנית זו משנה רק את המפורט בתכנית זו וכל יתר ההוראות בתכנית מד/4/7 ממשיכות לחול.	4934	21/11/00

1.7. מסמכי התוכנית

תאריך האישור	גורם מאשר	עורך המסמך	תאריך עריכת המסמך	מספר גיליונות	מספר עמודים	מספר עמ"מ	קני"מ	תחולה	שם המסמך
		אילת	4.9.07	1			1:500	מחייב	תשריט
		מארטוניטי	4.9.07		20			מחייב	הוראות התוכנית
		אילת	4.9.07	1			1:100	מחייב חלקית (מחייב למעט חלוקה פנימית וצורת הגג)	נספח בינוי

כל מסמכי התוכנית מהווים חלק בלתי נפרד ממנה, משלילמים זה את זה ויקראו כמקשה אחת. במקרה של סתירה בין המסמכים המפורטים לעיל המתייבים לבין המסמכים המחייבים. במקרה של סתירה בין המסמכים המחייבים לבין עצמם תגברנה ההוראות על התשריטים.

12/12/2008

עמוד 6 מתוך 20

1.8 בעלי עניין / בעלי זכויות בקרקע / עורך התכנית ובעלי מקצוע מטעמו

1.8.1 מליש התוכנית

גוש / חלקה	דוא"ל	פקס	סלולרי	טלפון	כתובת	שם ומספר תאגיד / שם רשות מקומית	מספר רשיון	מספר זהות	שם פרטי ומשפחה	מקצוע / תואר	יום במעל
5654/15 (חלק)	dronder@zahav.net.il		054/4819225		רח' קול התור 6 מודיעין	שם ומספר תאגיד / שם רשות מקומית		068205889	רודיקה רונדר	מגיש התוכנית	
5654/15 (חלק)			052/3891134		רח' קול התור 6 מודיעין			056634256	דוד רונדר		

1.8.2 יום בפועל

דוא"ל	פקס	סלולרי	טלפון	כתובת	שם ומספר תאגיד / שם רשות מקומית	מספר רשיון	מספר זהות	שם פרטי ומשפחה	מקצוע / תואר	יום בפועל
									לא רלוונטי	

1.8.3 בעלי עניין בקרקע שאינם מגישים התוכנית

דוא"ל	פקס	סלולרי	טלפון	כתובת	שם ומספר תאגיד / שם רשות מקומית	מספר זהות	שם פרטי ומשפחה	מקצוע / תואר	יום בפועל
					מנהל מקרקעי ישראל				

1.8.4 עורך התכנית ובעלי מקצוע מטעמו

דוא"ל	פקס	סלולרי	טלפון	כתובת	שם ומספר תאגיד / שם רשות מקומית	מספר רשיון	מספר זהות	שם פרטי ומשפחה	מקצוע / תואר	יום בפועל
ayarch@bequmil.net	08-9700178	סלולרי	050/7575594	9701364-08	רח' נתן דליה 25 מודיעין	56022	0-5867081-0	אילת מארטינוטי	אדריכלית	עורך ראשי

12/12/2008

עמוד 7 מתוך 20

1.9 הגדרות בתוכנית

בתוכנית זו יהא לכל מונח מהמונחים המפורטים להלן הפרוש המופיע בצד ההגדרה, אלא אם כן משתמע אחרת מהוראות התוכנית או מהקשר הדברים.

מונח	הגדרת מונח

כל מונח אשר לא הוגדר בתוכנית זו, תהיה נודעת לו המשמעות הנתונה לו בחוק התכנון והבניה התשכ"ה - 1965 (להלן "החוק") או בתקנות שהותקנו מכוחו, וזאת בהיעדר כוונה אחרת משתמעת.

2. מטרת התוכנית ועיקרי הוראותיה

2.1 מטרת התוכנית

תוספת זכויות בניה בשטח עקרי.

2.2 עיקרי הוראות התוכנית

1. תוספת זכויות בניה בשטח עיקרי.
 2. הנחיות לעצוב אדריכלי:
- קביעת אופן השתלבות התוספת במבנה.

2.3 נתונים כמותיים עיקריים בתוכנית

הערות	סה"כ במצב המוצע		תוספת למצב המאושר	מצב מאושר	סוג נתון כמותי
	לתכנון מפורט	למימוש			
			-	0.227	שטח התוכנית - דונם
				1	מגורים - מספר יח"ד
שטח שרות קיים 13.36 מ"ר		178	11.4	166.6	מגורים (שטח בניה עיקרי) - מ"ר

3. טבלת יעודי קרקע ותאי שטח בתוכנית

יעוד	תאי שטח	תאי שטח כפופים
מגורים א'	001	

על אף האמור בסעיף 1.7 - במקרה של סתירה בין היעוד או הסימון של תאי השטח בתשריט לבין המפורט בטבלה זו - יגבר התשריט על ההוראות בטבלה זו.

4 יעודי קרקע ושימושים

	4.1	אזור מגורים א'
	4.1.1	שימושים
		מגורים א', לפי השימושים המפורטים בתכנית מד/4/1
	4.1.2	הוראות
<p>התוספת תבנה בהתאם לחומרי הגמר הקיימים במבנה : גימור טיח בגוון לבן שבור/חפוי אבן כדוגמת הקיים. גג בחיפוי רעפים כדוגמת הקיים כולל פרטים/גג שטוח יצוק מרוצף .</p>	א.	הנחיות לעצוב אדריכלי
<p>ערוגת הגינון המשותפת הצמודה לתוספת בחזית רח' קול התור תשוקם במידת הצורך עם סיום הבניה.</p>	ב.	הוראות פיתוח

5. טבלת זכויות והוראות בנייה – מעב מועצ

אזורי	מסמלי	קווי בנין	קווי בנין	מספר קומות		גובה	עמידות	מספר	תכנית	אזורי	שטח בנייה במ"ר		גודל	מס' תח	יעד			
				מתחת לכניסה הקובעת	מעל הכניסה הקובעת						שטח בנייה	שטח בנייה				מגורי / מוערי / מרובי (מ"ר)		
אזורי	צד-שמאלי	צד-ימני	קדמי	מרתוח לכניסה הקובעת	מעל הכניסה הקובעת	מבנה (מטר)	(ח"ד) לדנים (נט)	ח"ד	משטח תח (השטח)	בניה מכללים (%)	שטח בנייה	מתחת הכניסה הקובעת	עיקרי	שטח	עיקרי	מס' תח	יעד	
8	0	0	0	-	2	6.27	ללא שינוי	1	כ-53	84	191.36	-	-	13.36	178	227	1	מגורים

12/12/2008

עמוד 10 מתוך 20

6. הוראות נוספות

6.1	היטל השבחה
	היטל השבחה ישולם כחוק.

7. ביצוע התוכנית**7.1 שלבי ביצוע**

מספר שלב לא רלוונטי	תאור שלב	התנייה


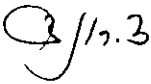

7.2 מימוש התוכנית

זמן משוער לביצוע תוכנית זו – 5 שנים מיום אישורה.

8. חתימות ואישורים**8.1 חתימות**

על מגיש התוכנית ועל עורך התוכנית להתווסף על מסמכי התוכנית.

כמון כן, יש לצרף לתוכנית הכוללת איחוד ו/או חלוקה חדשה בהסכמה, חתימה של כל בעלי הזכויות בתחום האיחוד ו/או החלוקה.

תאריך	חתימה	שם ומספר תאגיד / שם רשות מקומית	מספר זהות	שם פרטי ומשפחה	
15.12.08			068205889	רודיקה רונדר	מגיש התוכנית
15.12.08			056634256	דוד רונדר	
					יזם בפועל (אם רלבנטי)
		מנהל מקרקעי ישראל			בעלי עניין בקרעו שאינם מגישי התכנית
11.12.08			059670810	אילת מארטינוטי	עורך התכנית

8.2 אישורים

אישורים להפקדה		
חותמת מוסד התכנון וחתימת בעל התפקיד	שם בעל התפקיד במוסד התכנון החותם על התוכנית	
		ועדה מקומית
		ועדה מחוזית

אישורים למתן תוקף		
חותמת מוסד התכנון וחתימת בעל התפקיד	שם בעל התפקיד במוסד התכנון החותם על התוכנית	
		ועדה מקומית
		ועדה מחוזית

- (1) מחקו את טבלת אישורים למתן תוקף בשלב הגשת התוכנית להפקדה.
 (2) מחקו את שורת "שר הפנים" אם התוכנית אינה טעונה אישור השר.

שימו לב!

13. רשימת תיוג – טופס נלווה למילוי על ידי עורך התוכנית

רשימת תיוג
טופס עזר למילוי על ידי עורך התוכנית

1. יש לסמן ✓ במקום המתאים.
2. יש לוודא כי ניתנה התייחסות לכל השאלות/ הסעיפים המופיעים בטופס.

לא	כן	נושא	סעיף בנוהל	תחום הבדיקה
✓		האם התוכנית חייבת בתסקיר השפעה על הסביבה? ⁽¹⁾		כללי
✓		האם התוכנית גובלת במחוז שכן?		
		אם כן, פרט: _____		
✓		האם נדרשת הודעת הפקדה לגופים ציבוריים?		
		אם כן, פרט: _____		
		האם התוכנית כוללת או משנה הוראות בדבר:		
✓		• שמירה על בניינים או אתרים בעלי חשיבות היסטורית או ארכיאולוגית		
✓		• שמירת מקומות קדושים		
✓		• בתי קברות		
✓		האם נדרשת הודעת הפקדה מיוחדת לתוכניות הנוגעות לטיסה?		
✓		האם נבדקה התוכנית בדיקה 'פרה-רולית' (מול לשכת התכנון המחוזית/ מינהל התכנון)?		רדיוסי מגן
✓		האם נמצאה התוכנית חודרת לתחום?		
✓		האם בוצעה בדיקה מלאה לחדירת התוכנית לתחום רדיוסי מגן מול משרד הבריאות?		
✓		האם נמצא כי התוכנית חודרת לתחום?		
	✓	מספר התוכנית		התאמה בין התשריט להוראות התוכנית
	✓	שם התוכנית	1.1	

⁽¹⁾ עפ"י תקנות התכנון והבניה, תקנה 2 או 3 (תסקירי השפעה על הסביבה) התשס"ג-2003.

	✓	מחוז		
	✓	סיווג (סוג, סמכות ואופי התוכנית)	1.4	
	✓	מקום התוכנית (מרחב תכנון מקומי, רשות מקומית)	1.5	
	✓	פרטי בעלי עניין (יזם, מגיש, בעלי קרקע)	1.8	
	✓	חתימות (יזם, מגיש ועורך התוכנית)	8.2	
	✓	האם מולאו כל סעיפי התוכנית על פי הנוה"ל (או נרשם "לא רלבנטי")?		הוראות התוכנית
	✓	האם קיימים כל מסמכי התוכנית המוזכרים בסעיף 1.7 בנוהל מבא"ת?	1.7	מסמכי התוכנית
	✓	האם קיימים נספחי תנועה, בינוי, חניה ותשתיות?		
	✓	יעודי קרקע לפי טבלאות יעודי הקרקע שבנוהל מבא"ת	6.2, 6.1	תשריט התוכנית (2)
	✓	קיום טבלת שטחים ובדיקה שסך כל השטחים במצב מאושר ומוצע-זהה	2.2.7	
	✓	קיום סימונים (מקרא, חץ צפון, קואורדינטות X,Y ברשת החדשה, קנה מידה, קו כחול)	2.4.1 2.4.2	
	✓	קיום תרשימי סביבה (תרשים התמצאות כללית ותרשים הסביבה הקרובה)	2.3.2 2.3.3	
	✓	התשריט ערוך על רקע של מפת מדידה מעודכנת לשנה אחרונה, כולל חתימה וחתימת ⁽³⁾	4.1	
	✓	קיום תשריט מצב מאושר	4.3	
	✓	קיום תשריט מצב מוצע – בקנה מידה התואם להיקף התוכנית	4.4	
	✓	התאמה מלאה בין המקרא לבין התשריט בתשריט מצב מאושר ומוצע (כל אחד בהתאמה)		
	✓	הגדרת קווי בנין מכבישים (סימון בתשריט/ רוזטות וכדומה)		
	✓	סימון מרחב תכנון, גבול שיפוט		
	✓	קיום נסח רישום מקורי ועדכני של החלקות הקיימות	1.8	איחוד וחלוקה (4)
	✓	קיום טבלת הקצאה ואיזון – ערוכה ע"י שמאי מוסמך (בתוכנית איחוד וחלוקה ללא הסכמה) או: קיום חתימה של כל בעלי הזכויות בתחום האיחוד והחלוקה (בתוכנית איחוד וחלוקה בהסכמה)	פרק 12	
	✓	קיום תצהירים חתומים של עורכי התוכנית	פרק 14	טפסים נוספים (4)
	✓	קיום מסמכים המעידים על היות מגיש התוכנית בעל עניין בקרקע	1.8	

(2) מספרי הסעיפים מתייחסים לחלק ב' בנוהל מבא"ת – "הנחיות לעריכת תשריט התוכנית".

(3) יש להתייחס לסעיף 1.5.5 בחלק א' בנוהל מבא"ת.

(4) מספרי הסעיפים מתייחסים לחלק א' בנוהל מבא"ת – "הנחיות לעריכת הוראות התוכנית".

14. תצהירים**תצהיר עורך התוכנית**

אני החתום מטה אילת מארטינוטי, מס' תעודת זהות 059670810 מצהיר בזאת כדלקמן:

1. אני ערכתי את תוכנית מס' מד/14 ששמה תוספת זכויות בניה-רח' קול

התור 6

(להלן – "התוכנית").

2. אני בעל ידע וניסיון בעריכת תוכניות. בעל הכשרה מקצועית בתחום ארכיטקטורה מספר רשיון 56022.

3. אני ערכתי את התוכנית בעצמי ובסיוע יועצים נוספים כמפורט להלן:

שם היועץ תחום מומחיותו והכשרתו הנושאים בתוכנית שנערכו על ידי/בסיוע יועץ

א.

ב.

ג.

4. הנני אחראי להכנת כל מסמכי התוכנית (הוראות, תשריט ונספחים) ולכל החומר שנלווה לתוכנית כחומר רקע או כמידע נוסף.

5. הנני מאשר כי לפי מיטב ידיעתי המקצועית, נתוני התוכנית שהגשתי, כמפורט בסעיף 4, נכונים ותואמים את החוק, התקנות, מבנה אחיד לתוכנית והנחיות מוסדות התכנון.

כמו כן, הנני מאשר כי המסקנות וההמלצות שהגשתי, כאמור, הן נכונות לפי מיטב ידיעתי ושיפוטי.

6. אני מצהיר כי השם דלעיל הוא שמי, החתימה דלמטה היא חתימתי, וכי תוכן תצהירי זה אמת.

17.12.08

חתימת המצהיר

תצהיר בעל מקצוע שהשתתף בעריכת תוכנית

אני החתום מטה _____,

מס' תעודת זהות _____,

מצהיר בזאת בכתב כדלקמן:

1. אני השתתפתי בעריכתה של תוכנית מס' _____ ששמה _____ (להלן – ה"תוכנית").
2. אני מומחה לתחום _____ ויש בידי תעודה מטעם _____ (הגוף המוסמך לרישוי בעלי המקצוע בתחום זה) שמספרה הוא _____ או לחילופין (מחק את המיותר):
אני מומחה בתחום _____ שלא חלה לגביו חובת רישוי.
3. אני השתתפתי בעריכת / ערכתי את הנושאים _____ בתוכנית.
4. אני בעל המומחיות וההכשרה המתאימה לחוות את דעתי המקצועית בנושאים המפורטים בסעיף 3 לעיל והנאמר בתוכנית בנושא משקף את חוות דעתי המקצועית.
5. הנני אחראי לתוכן הפרקים/נושאים בתוכנית אותם ערכתי ושהשתתפתי בעריכתם.
6. אני מצהיר כי השם דלעיל הוא שמי, החתימה דלמטה היא חתימתי, וכי תוכן תצהירי זה אמת.

חתימת המצהיר

הצהרת המודד

מספר התוכנית: מד/4/14

(בעת המדידה המקורית)

1. הריני מצהיר בזאת כי המפה הטופוגרפית המהווה רקע לתוכנית זו, נמדדה על ידי בתאריך 15/6/08 בהתאם להוראות החוק והתקנות בעניין.

מיקי סולם

מיוזם גיאודזי ומודד נאמן
חתימתו של מיקי סולם

870
מספר רשיון

פ. סולם
שם המודד המוסמך

(בעת עדכון המדידה)

2. הריני מצהיר בזאת כי המפה הטופוגרפית המהווה רקע לתוכנית זו, נבדקה ונמצאה מעודכנת בתאריך _____ והכל בהתאם להוראות החוק והתקנות בעניין.

חתימה

מספר רשיון

שם המודד המוסמך

(בתוכניות איחוד וחלוקה)

3. הריני מצהיר בזאת כי פרטי המגרשים המופיעים בטבלת ההקצאה נקבעו על-ידי בתאריך _____ בהתאם להוראות החוק והתקנות בעניין.

חתימה

מספר רשיון

שם המודד המוסמך

הסבר:

1. סעיף 1 ימולא על ידי המודד המוסמך שערך את המדידה המקורית של המפה הטופוגרפית.
2. סעיף 2 ימולא ככל שנערך עדכון למפה הטופוגרפית, על ידי המודד שערך את העדכון.
3. סעיף 3 ימולא רק עבור תוכניות הכוללות איחוד וחלוקה בהסכמה או שלא בהסכמת הבעלים.

נספח הליכים סטטוריים

יחס בין התוכנית לבין תוכניות מופקדות			
מספר תוכנית מופקדת	סטטוס טיפול בתוכנית	מספר ילקוט פרסומים	תאריך

טרם אישורה של התוכנית: יש לעדכן את סעיף 1.6 ולכלול בן תוכניות מופקדות שאושרו בינתיים

יחס בין התוכנית לבין התוספות בחוק			
שם התוספת	תחולת התוספת	שם מוסד המאשר	תכנון תאריך האישור
התוספת הראשונה לעניין קרקע חקלאית ושטחים פתוחים	<ul style="list-style-type: none"> התוספת חלה. התוספת אינה חלה. 		
התוספת השניה לעניין סביבה חופית	<ul style="list-style-type: none"> התוספת חלה. התוספת אינה חלה. 		
התוספת הרביעית לעניין שימור מבנים	<ul style="list-style-type: none"> התוספת חלה. התוספת אינה חלה. 		

אישור שר הפנים לפי סעיף 109 לחוק		
התוכנית נקבעה	תאריך ההחלטה	החלטה
טעונה אישור השר/לא טעונה אישור השר		אישור התוכנית/דחיית התוכנית

ערר על התוכנית			
שם ועדת הערר	מספר הערר	אישור ועדת הערר	תאריך האישור
ועדת ערר מחוזית - לפי סעיף 12 ג' לחוק.		התוכנית אושרה ע"י ועדת הערר	
ועדת משנה לעררים של הוועדה המחוזית.		התוכנית אושרה ע"י ועדת הערר	
ועדת משנה לעררים של המועצה הארצית.		התוכנית אושרה ע"י ועדת הערר	

שימו לב! הוסיפו סעיף זה רק אם הוגש ערר, ומחקו את השורה/ות שאינן רלבנטיות.