

חוק התכנון והבניה, התשכ"ה – 1965

הוראות התוכנית

תוכנית מס' יב/מק/ 181 / 9

שם תוכנית: יב/מק/ 181 / 9

מחוז: מרכז
 מרחב תכנון מקומי: יבנה
 סוג תוכנית: תכנית מתאר מפורטת נקודתית

אישורים

מתן תוקף	הפקדה
----------	-------

<div data-bbox="236 1012 694 1258" style="border: 1px solid black; padding: 5px;"> <p>הועדה המקומית יבנה</p> <p>התכנית עברה בדיקה תכנונית מוקדמת ונמצאה ראויה לדין בועדה מקומית</p> <p>תאריך: _____ מהנדס הועדה: _____</p> </div>	
--	--

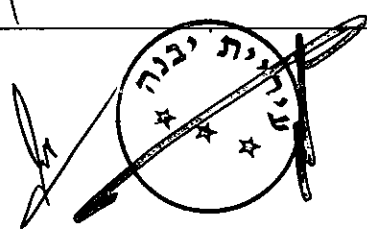
<div data-bbox="199 1435 726 1802" style="border: 1px solid black; border-radius: 50%; padding: 10px;"> <p>ועדה מקומית יבנה</p> <p>אישור תכנית מס' יב/מק/ 181 / 9</p> <p>הועדה המקומית החליטה לאשר את התכנית 200902</p> <p>בישיבה מס' _____ תאריך: 24.03.09</p> <p>סמנכ"ל תכנון: _____ יו"ר הועדה: _____</p> </div>	
---	--

--	--

דברי הסבר לתוכנית

22/04/2009

עמוד 1 מתוך 17



1. שינוי בקווי בנין צדדיים ואחורי.
2. העברת אחוזי בניה מקומה א' לקומת קרקע.
3. שינוי תכנית בהתאם.

דף ההסבר מהווה רקע לתוכנית ואינו חלק ממסמכי הסטטוטוריים.

1. זיהוי וסיווג התוכניתיפורסם
ברשומות

9 / 181 / יב/מק/	שם התוכנית	1.1 שם התוכנית ומספר התוכנית	
9 / 181 / יב/מק/	מספר התוכנית		
0.526 דונם		1.2 שטח התוכנית	
הגשה	שלב	1.3 מהדורות	
1	מספר מהדורה בשלב		
14.01.09	תאריך עדכון המהדורה		
• תוכנית מפורטת	סוג התוכנית	1.4 סיווג התוכנית	יפורסם ברשומות
• ללא איחוד וחלוקה.	סוג איחוד וחלוקה		
• כן	האם מכילה הוראות של תכנית מפורטת		
• לא	האם כוללת הוראות לענין תכנון תלת מימדי		
• ועדה מקומית	מוסד התכנון המוסמך להפקיד את התוכנית לפי סעיף ⁽¹⁾ בחוק		
השלימו את מספר הסעיף הקטן ומחקו את המיותר : 62 א (ג)	היתרים או הרשאות		
• תוכנית שמכוחה ניתן להוציא היתרים או הרשאות.			

⁽¹⁾ אם בסמכות ועדה מקומית - יש להשלים את מספר הסעיף "קטן" (1-12) בחוק, המפרט את אופי השינויים בתוכנית.
עמוד 3 מתוך 17
22/04/2009

1.5 מקום התוכנית

1.5.1	נתונים כלליים	מרחב תכנון מקומי	יבנה
		קואורדינטה X	176/600 - 176/675
		קואורדינטה Y	642/775 - 642/825
1.5.2	תיאור מקום	שכונת	יבנה
1.5.3	רשויות מקומיות בתוכנית	רשות מקומית	יבנה
		התייחסות לתחום הרשות	• חלק מתחום הרשות
1.5.4	כתובות שבהן חלה התוכנית	יישוב שכונה רחוב מספר בית	יבנה הבשן 7

1.5.5 גושים וחלקות בתוכנית

מספר גוש	סוג גוש	חלק / כל הגוש	מספרי חלקות בשלמותן	מספרי חלקות בחלקן
5168	• מוסדר	• חלק מהגוש		19

הכל על-פי הגבולות המסומנים בתשריט בקו הכחול.

1.5.6 גושים ישנים

מספר גוש	מספר גוש ישן

1.5.7 מגרשים/תאי שטח מתוכניות קודמות שלא נרשמו כחלקות

מספר תוכנית	מספר מגרש/תא שטח

1.5.8 מרחבי תכנון גובלים בתוכנית

1.6 יחס בין התוכנית לבין תוכניות מאושרות קודמות

מספר תוכנית מאושרת	סוג יחס	הערה ליחס	מספר ילקוט פרסומים	תאריך
יב/181	• שנוי		3091	30.08.84
	•			

1.7 מסמכי התוכנית

תאריך האישור	גודם מאשר	עורך המסמך	תאריך עריכת המסמך	מספר גיליונות	מספר עמודים	קנ"מ	תחולה	סוג המסמך
		פורת הגית	14.01.09	1		1:250	• מחייב	תשריטת התכנית
		פורת הגית	14.01.09		17		• מחייב	הוראות התוכנית

כל מסמכי התוכנית מהווים חלק בלתי נפרד ממנה, משלים זה את זה ויקראו כמקשה אחת. במקרה של סתירה בין המסמכים המחייבים לבין המנחים יגברו המסמכים המחייבים. במקרה של סתירה בין המסמכים המחייבים לבין עצמם תגברנה ההוראות על התשריטים.

1.8 בעלי עניין / בעלי זכויות בקרקע / עורך התוכנית ובעלי מקצוע מטעמו

1.8.1 מגיש התוכנית											
גוש / חלקה(י)	דוא"ל	פקס	סלולרי	טלפון	כתובת	מס' תאגיד	שם תאגיד / שם רשות מקומית	מספר רשיון	מספר זהות	שם פרטי ומשפחה	מקצוע / תואר
			0549789103		הבשן 7 יבנה					ועד בית כנסת "אחדות ישראל"	

1.8.2 יזם בפועל											
דוא"ל	פקס	סלולרי	טלפון	טלפון	כתובת	מס' תאגיד	שם תאגיד / שם רשות מקומית	מספר רשיון	מספר זהות	שם פרטי ומשפחה	מקצוע / תואר
		0549789103			הבשן 7 יבנה					ועד בית כנסת "אחדות ישראל"	

1.8.3 בעלי עניין בקרקע											
דוא"ל	פקס	סלולרי	טלפון	טלפון	כתובת	מס' תאגיד	שם תאגיד / שם רשות מקומית	מספר זהות	מספר זהות	שם פרטי ומשפחה	מקצוע / תואר
				089433387						עריית יבנה	

1.8.4 עורך התכנית ובעלי מקצוע מטעמו											
דוא"ל	פקס	סלולרי	טלפון	טלפון	כתובת	מס' תאגיד	שם תאגיד / שם רשות מקומית	מספר רשיון	מספר זהות	שם פרטי ומשפחה	מקצוע / תואר
Hagit-actcom.co.il	089437916	0523345535	089435430	089435430	הגולן 38 יבנה 81504			33820	53567889	חגית פורת	אדריכל
Jrslm_office@absolute.co.il	089427225		089427224	089427224	ת.ד. 586 יבנה			701		עופר קוקוס	מורד

1.9 הגדרות בתוכנית

בתוכנית זו יהא לכל מונח מהמונחים המפורטים להלן הפרוש המופיע בצד ההגדרה, אלא אם כן משתמע אחרת מהוראות התוכנית או מהקשר הדברים.

מונח	הגדרת מונח

כל מונח אשר לא הוגדר בתוכנית זו, תהיה נודעת לו המשמעות הנתונה לו בחוק התכנון והבניה התשכ"ה – 1965 (להלן "החוק") או בתקנות שהותקנו מכוחו, וזאת בהיעדר כוונה אחרת משתמעת.

2. מטרת התוכנית ועיקרי הוראותיה

2.1 מטרת התוכנית

1. שינוי בקו בניין אחורי מ-6 מ' ל-0.
2. שינוי בשני קוי בניין צדדיים מ-4 מ' ל-0 ול-3, על פי התשריט.
3. העברת אחוזי בנייה נותרים מקומה אי לקומת קרקע, ללא חריגה באחוזי הבנייה המותרים.
4. שינוי תכסית מ35% ל63%.

2.2 עיקרי הוראות התוכנית

2.3 נתונים כמותיים עיקריים בתוכנית

סה"כ שטח התוכנית – 0.526 דונם

הערות	סה"כ מוצע בתוכנית		שינוי (+/-) למצב המאושר	מצב מאושר	ערך	סוג נתון כמותי
	מפורט	מתארי				
	368.0			368.0	מ"ר	שטח למבני
קומת קרקע	328.3		144.3	184.0		ציבור דת
קומה אי	39.7			39.7		
					מ"ר	מגורים
					מס' יחיד	מיוחד
					מ"ר	שצ"פ
					מ"ר	תעסוקה
					מ"ר	מבני ציבור

הערה: חלוקת השטחים במצב הקיים מפורטת בטבלה תחת הכותרת " מצב מאושר".

3. טבלת יעודי קרקע ותאי שטח בתוכנית

יעוד	תאי שטח	תאי שטח כפופים
מבני ציבור	301	

על אף האמור בסעיף 1.7 - במקרה של סתירה בין היעוד או הסימון של תאי השטח בתשריט לבין המפורט בטבלה זו - יגבר התשריט על ההוראות בטבלה זו.

4 יעודי קרקע ושימושים

4.1	שם ייעוד: שטח למבני ציבור לדת.
4.1.1	שימושים - בית כנסת
א.	
ב.	
ג.	
4.1.2	הוראות
א.	
ב.	
ג.	

4.2	שם ייעוד:
4.2.1	
א.	
ב.	
ג.	
4.2.2	הוראות
א.	
ב.	
ג.	

5. טבלת זכויות והוראות בניה – מצב מוצע

אחוז רי	קווי בנין (מטר)		מספר קומות		גובה מבנה (מטר)	צפומות (יח"ד לדונם נטו)	מספר יח"ד	תכנית (%) משטח תא השטח)	אחוזי בניה כוללים (%)	שטח בניה במ"ר / אחוזים		שטח לבניסה הקובעת		גודל מגורש / מזערי / מירבי (מ"ר)	מס' תא שטח	יעד
	ציד-י-שמאלי	ציד-י-ימני	מתחת לבניסה הקובעת	מעל לבניסה הקובעת						שירות	עיקרי	שירות	עיקרי			
0	0 א 3	0 א 4	0	2	8.0			63	62.5 7.5			328.3 ק.ק. 37.9 ק.א. 368 סה"כ	526	301	שטח למבני ציבור	
	ראה תשריט															

6. הוראות נוספות

6.1 – הפקעות לצרכי ציבור
 מקרקעי ישראל כהגדרת בחוק יסוד מקרקעי ישראל והמיועדים לצרכי ציבור כהגדרתם בסעיף 180(ב) לחוק התכנון והבניה יוחזרו לרשות המקומית על פי נהלי מנהל מקרקעי ישראל. מקרקעין שאינם מקרקעי ישראל והמיועדים לצרכי ציבור כנזכר לעיל יופקעו על פי חוק התכנון והבניה.

6.2

6.3


7. ביצוע התוכנית

7.1 שלבי ביצוע

מס' שלב	תאור שלב קיים בחלקו	התנייה

7.2 מימוש התוכנית - מיידי

8. חתימות

תאריך	חתימה	שם תאגיד / רשות מקומית	מספר זהות	שם פרטי ומשפחה	מגיש התוכנית
				ועד בית כנסת אחדות ישראל	
				ועד בית כנסת אחדות ישראל	יזם בפועל (אם רלבנטי)
				עריית יבנה	בעלי עניין בקרע
22.4.09	חגית פורת אדריכלית 33820610		053567889	חגית פורת	עורך התכנית
30.7.09	קובץ מספר מורה מספר מראה מספר	משרד אבסולוט		עופר קוקוס	מודד

רשימת תיוג – טופס נלווה למילוי על ידי עורך התוכנית

1. יש לסמן ✓ במקום המתאים.
 2. יש לוודא כי ניתנה התייחסות לכל השאלות/ הסעיפים המופיעים בטופס.

לא	כן	נושא	סעיף בנוהל	תחום הבדיקה
✓		האם התוכנית חייבת בתסקיר השפעה על הסביבה? ⁽¹⁾		כללי
✓		האם התוכנית גובלת במחוז שכך?		
		אם כן, פרט: _____		
✓		האם התוכנית גובלת במרחב תכנון מקומי שכך?		
		אם כן, פרט: _____		
✓		האם נדרשת הודעת הפקדה לגופים ציבוריים?		
		אם כן, פרט: _____		
		האם התוכנית כוללת או משנה הוראות בדבר:		
✓		• שמירה על בניינים או אתרים בעלי חשיבות היסטורית או ארכיאולוגית		
✓		• שמירת מקומות קדושים		
✓		• בתי קברות		
✓		האם נדרשת הודעת הפקדה מיוחדת לתוכניות הנוגעות לטיסה?		רדיוסי מגן (2)
✓		האם נבדקה התוכנית בדיקה 'פרה-רולית' (מול לשכת התכנון המחוזית/ מינהל התכנון)?		
✓		האם נמצאה התוכנית חודרת לתחום?		
✓		האם בוצעה בדיקה מלאה לחדירת התוכנית לתחום רדיוסי מגן מול משרד הבריאות?		
✓		האם נמצא כי התוכנית חודרת לתחום?		התאמה בין התשריט להוראות התוכנית
		מספר התוכנית		
	✓	שם התוכנית	1.1	
	✓	מחוז		
	✓	סיווג (סוג, סמכות ואופי התוכנית)	1.4	
	✓	מקום התוכנית (מרחב תכנון מקומי, רשות מקומית)	1.5	
	✓	פרטי בעלי עניין (יזם, מגיש, בעלי קרקע)	1.8	
	✓	חתימות (יזם, מגיש ועורך התוכנית)	8.2	

⁽¹⁾ עפ"י תקנות התכנון והבניה, תקנה 2 או 3 (תסקירי השפעה על הסביבה) התשס"ג-2003.
⁽²⁾ הערה: הבדיקה אינה נדרשת בתוכנית של תוספת בניה לגובה בלבד למבנה קיים ללא שינוי ייעוד.

לא	כן	נושא	סעיף בנוהל	תחום הבדיקה
	√	האם מולאו כל סעיפי התוכנית על פי נוהל מבא"ת (או נרשם "לא רלבנטי")?		הוראות התוכנית
	√	האם קיימים כל מסמכי התוכנית המוזכרים בסעיף 1.7 בנוהל מבא"ת?	1.7	מסמכי התוכנית
√		האם קיימים נספחי תנועה, בינוי וכו'?		
		אם כן, פרט: _____		
	√	יעודי קרקע לפי טבלאות יעודי הקרקע שבנוהל מבא"ת	6.1, 6.2	תשריט התוכנית (3)
	√	קיום טבלת שטחים ובדיקה שסך כל השטחים במצב מאושר ומוצע-זהה	2.2.7	
	√	קיום סימונים (מקרא, חץ צפון, קואורדינטות X, Y ברשת החדשה, קנה מידה, קו כחול שלם וסגור)	2.4.1 2.4.2	
	√	קיום תרשימי סביבה (תרשים התמצאות כללית ותרשים הסביבה הקרובה)	2.3.2 2.3.3	
	√	התשריט ערוך על רקע של מפת מדידה מעודכנת לשנה אחרונה, כולל חתימה וחתימת ⁽⁴⁾ .	4.1	
	√	קיום תשריט מצב מאושר	4.3	
	√	קיום תשריט מצב מוצע – בקנה מידה התואם להיקף התוכנית	4.4	
	√	התאמה מלאה בין המקרא לבין התשריט בתשריטי מצב מאושר ומוצע (כל אחד בהתאמה)		
	√	הגדרת קווי בנין מכבישים (סימון בתשריט/ רוזטות וכדומה)		
	√	סימון מרחב תכנון, גבול שיפוט		
	√	קיום נסח רישום מקורי ועדכני של החלקות הקיימות	1.8	איחוד וחלוקה (5)
	√	קיום טבלת הקצאה ואיזון – ערוכה ע"י שמאי מוסמך (בתוכנית איחוד וחלוקה ללא הסכמה) או:	פרק 12	
	√	קיום חתימה של כל בעלי הזכויות בתחום האיחוד והחלוקה (בתוכנית איחוד וחלוקה בהסכמה)		טפסים נוספים (5)
	√	קיום תצהירים חתומים של עורכי התוכנית	פרק 14	
	√	קיום מסמכים המעידים על היות מגיש התוכנית בעל עניין בקרקע	1.8	

תצהירים

⁽³⁾ מספרי הסעיפים מתייחסים לחלק ב' בנוהל מבא"ת – "הנחיות לעריכת תשריט התוכנית".

⁽⁴⁾ יש להתייחס לסעיף 1.5.5 בחלק א' בנוהל מבא"ת.

⁽⁵⁾ מספרי הסעיפים מתייחסים לחלק א' בנוהל מבא"ת – "הנחיות לעריכת הוראות התוכנית".

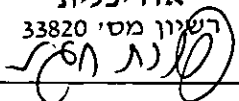
תצהיר עורך התוכנית

אני החתום מטה _____ חגית פורת _____ (שם), מספר זהות _____ 53567889 _____,
מצהיר בזאת כדלקמן:

1. אני ערכתי את תוכנית מס' יב/מק/181/9 ששמה יב/מק/181/9 (להלן – "התוכנית").
2. אני בעל ידע וניסיון בעריכת תוכניות. בעל הכשרה מקצועית בתחום אדריכלות ובינוי ערים מספר רשיון _____ 33820 .
3. אני ערכתי את התוכנית בעצמי ובסיוע יועצים נוספים כמפורט להלן:
שם היועץ תחום מומחיותו והכשרתו הנושאים בתוכנית שנערכו על ידי/בסיוע יועץ
א. _____
ב. _____
ג. _____
4. הנני אחראי להכנת כל מסמכי התוכנית (הוראות, תשריט ונספחים) ולכל החומר שנלווה לתוכנית כחומר רקע או כמידע נוסף.
5. הנני מאשר כי לפי מיטב ידיעתי המקצועית, נתוני התוכנית שהגשתי, כמפורט בסעיף 4, נכונים ותואמים את החוק, התקנות, מבנה אחיד לתוכנית והנחיות מוסדות התכנון.
- כמו כן, הנני מאשר כי המסקנות וההמלצות שהגשתי, כאמור, הן נכונות לפי מיטב ידיעתי ושיפוטי.
6. אני מצהיר כי השם דלעיל הוא שמי, החתימה דלמטה היא חתימתי, וכי תוכן תצהירי זה אמת.

חגית פורת
אדריכלית

רשיון מס' 33820



חתימת המצהיר

22.4.09

תאריך

תצהיר בעל מקצוע שהשתתף בעריכת תוכנית

אני החתום מטה _____ (שם), מספר זהות _____,

מצהיר בזאת בכתב כדלקמן:

1. אני השתתפתי בעריכתה של תוכנית מס' _____ ששמה _____
(להלן – ה"תוכנית").
2. אני מומחה לתחום _____ ויש בידי תעודה מטעם _____
(הגוף המוסמך לרישוי בעלי המקצוע בתחום זה) שמספרה הוא _____
או לחילופין (מחק את המיותר):
אני מומחה בתחום _____ שלא חלה לגביו חובת רישוי.
3. אני השתתפתי בעריכת / ערכתי את הנושאים _____ בתוכנית.
4. אני בעל המומחיות וההכשרה המתאימה לחוות את דעתי המקצועית בנושאים
המפורטים בסעיף 3 לעיל והנאמר בתוכנית בנושא משקף את חוות דעתי
המקצועית.
5. הנני אחראי לתוכן הפרקים/נושאים בתוכנית אותם ערכתי ושהשתתפתי בעריכתם.
6. אני מצהיר כי השם דלעיל הוא שמי, החתימה דלמטה היא חתימתי, וכי תוכן
תצהירי זה אמת.

חתימת המצהיר

תאריך

הצהרת המודד

מספר התוכנית: יב/מק/181/9

(בעת המדידה המקורית)

1. הריני מצהיר בזאת כי המפה הטופוגרפית המהווה רקע לתוכנית זו, נמדדה על ידי בתאריך 18.11.08 בהתאם להוראות החוק והתקנות בעניין.

קוקוס
מודד/מוסמך
מ/181/9
חתימה

701
מספר רשיון

עופר קוקוס
שם המודד המוסמך

(בעת עדכון המדידה)

2. הריני מצהיר בזאת כי המפה הטופוגרפית המהווה רקע לתוכנית זו, נבדקה ונמצאה מעודכנת בתאריך _____ והכל בהתאם להוראות החוק והתקנות בעניין.

חתימה

מספר רשיון

שם המודד המוסמך

(בתוכניות איחוד וחלוקה)

3. הריני מצהיר בזאת כי פרטי המגרשים המופיעים בטבלת ההקצאה נקבעו על-ידי בתאריך _____ בהתאם להוראות החוק והתקנות בעניין.

חתימה

מספר רשיון

שם המודד המוסמך

הסבר:

1. סעיף 1 ימולא על ידי המודד המוסמך שערך את המדידה המקורית של המפה הטופוגרפית.
2. סעיף 2 ימולא ככל שנערך עדכון למפה הטופוגרפית, על ידי המודד שערך את העדכון.
3. סעיף 3 ימולא רק עבור תוכניות הכוללות איחוד וחלוקה בהסכמה או שלא בהסכמת הבעלים.

נספח הליכים סטטוטוריים

יחס בין התוכנית לבין תוכניות מופקדות			
מספר תוכנית מופקדת	סטטוס טיפול בתוכנית	מספר ילקוט פרסומים	תאריך

שימו לב!: טרם אישורה של התוכנית: יש לעדכן את סעיף 1.6 ולכלול בו תוכניות מופקדות שאושרו בינתיים

יחס בין התוכנית לבין התוספות בחוק			
שם התוספת	תחולת התוספת	שם המוסד התכנון המאשר	תאריך האישור
התוספת הראשונה לעניין קרקע חקלאית ושטחים פתוחים	<ul style="list-style-type: none"> התוספת חלה. התוספת אינה חלה. 		
התוספת השניה לעניין סביבה חופית	<ul style="list-style-type: none"> התוספת חלה. התוספת אינה חלה. 		
התוספת הרביעית לעניין שימור מבנים	<ul style="list-style-type: none"> התוספת חלה. התוספת אינה חלה. 		

אישור לפי סעיף 109 לחוק		
התוכנית נקבעה	תאריך ההחלטה	החלטה
טעונה אישור /לא טעונה אישור		אישור התוכנית/דחיית התוכנית

ערר על התוכנית			
שם ועדת הערר	מספר הערר	החלטת ועדת הערר	תאריך האישור
ועדת ערר מחוזית- לפי סעיף 12 ג' לחוק.			
ועדת משנה לעררים של הוועדה המחוזית.			
ועדת משנה לעררים של המועצה הארצית.			

שימו לב! הוסיפו סעיף זה רק אם הוגש ערר, ומחקו את השורה/ות שאינן רלבנטיות.