

חוק התכנון והבניה, התשכ"ה – 1965

הוראות התוכנית

תוכנית מס' רצ/מק/1/8/ב/16

שם תוכנית: רוזנשטיין 19 ראשון לציון

מחוז:

מרכז

מרחב תכנון מקומי:

ראשון לציון

סוג תוכנית:

תכנית מתאר מקומית הכוללת הוראות של תכנית מפורטת

אישורים

מתן תוקף	הפקדה
----------	-------

<p>ועדה מקומית ראשון-לציון</p> <p>אישור תכנית מס' רצ/מק/1/8/ב/16</p> <p>הועדה המקומית החליטה לאשר את התכנית</p> <p>בישיבה מס' 95 ב-25.03.09</p> <p>_____ חשבתה על המחוז</p> <p>_____ ראש/תועד</p>	
---	--

--	--

דברי הסבר לתוכנית

בקשה להסדר קווי בנין לפי מצב קיים

דף ההסבר מהווה רקע לתוכנית ואינו חלק ממסמכיה הסטטוטוריים.

1. זיהוי וסיווג התוכנית

יפורסם
ברשומות

שם התוכנית ומספר התוכנית	שם התוכנית	רח' רוזנשטיין 19 ראשון לציון
	מספר התוכנית	רצ/מק/1/8/ב/16
1.2 שטח התוכנית		0.362 ד'
1.3 מהדורות	שלב	<ul style="list-style-type: none"> הגשה
	מספר מהדורה בשלב	ראשונה
	תאריך עדכון המהדורה	09/11/08
1.4 סיווג התוכנית	סוג התוכנית	<ul style="list-style-type: none"> תוכנית מתאר מקומית כן ועדה מקומית
	האם מכילה הוראות של תכנית מפורטת מוסד התכנון המוסמך להפקיד את התוכנית	
	לפי סעיף בחוק	62 א(א) סעיף קטן 4
	היתרים או הרשאות	<ul style="list-style-type: none"> תוכנית שמכוחה ניתן להוציא היתרים או הרשאות.
	סוג איחוד וחלוקה	<ul style="list-style-type: none"> ללא איחוד וחלוקה.
	האם כוללת הוראות לענין תכנון תלת מימדי	<ul style="list-style-type: none"> לא

יפורסם
ברשומות

1.5 מקום התוכנית

1.5.1 נתונים כלליים מרחב תכנון מקומי ראשון לציון

182500 קואורדינטה X
653000 קואורדינטה Y

1.5.2 תיאור מקום

1.5.3 רשויות מקומיות בתוכנית רשות מקומית התייחסות לתחום הרשות ראשון לציון כל תחום הרשות

1.5.4 כתובות שבהן חלה התוכנית יישוב

רמב"מ שכונה
רוזנשטיין רחוב
19 מספר בית

1.5.5 גושים וחלקות בתוכנית

מספר גוש	סוג גוש	חלק / כל הגוש	מספרי חלקות בשלמותן	מספרי חלקות בחלקן
3929	מוסדר	חלק מהגוש	978	

הכל על-פי הגבולות המסומנים בתשריט בקו הכחול.

--	--

--	--

--

1.6 יחס בין התוכנית לבין תוכניות מאושרות קודמות

מספר תוכנית מאושרת	סוג יחס	הערה ליחס	מספר ילקוט פרסומים	תאריך
רצ/מק/8/1/ב/11	• שינוי	הסדר קוי בנין	יפ 5750	26/12/07
רצ/1/1	• שינוי	הסדר קוי בנין	יפ 1646	30/07/70
רצ/1/1/יג	• שינוי	הסדר קוי בנין	יפ 5280	09/03/04

(נא לא לצמצם כאן שורות. הגדרת העמוד עד כאן היא לאורך, ומהעמוד הבא היא לרוחב. נא למחוק הערה זו לפני הגשה)

1.6.1 יחס בין התוכנית לבין תוכניות מופקדות

מספר תוכנית	סוג יחס	הערה ליחס	מספר ילקוט פרסומים	תאריך
רצ/2000	• שינוי	הסדר קוי בנין		

1.7 מסמכי התוכנית

תאריך האישור	גורם מאשר	עורך המסמך	תאריך עריכת המסמך	מספר גיליונות	מספר עמודים	קני"מ	תחולה	סוג המסמך
		סלו בן עמי	09/11/08	1	1	250	מחייב	תשריט
		סלו בן עמי	09/11/08	1	1	100	מנחה	נספח בינוי
		סלו בן עמי	09/11/08		18		מחייב	תקנון

כל מסמכי התוכנית מהווים חלק בלתי נפרד ממנה, משלמים זה את זה ויקראו כמקשה אחת. במקרה של סתירה בין המסמכים המוחייבים לבין עצמם תגברנה ההוראות על המחייבים לבין המנחים יגברו המסמכים המוחייבים. במקרה של סתירה בין המסמכים המוחייבים לבין המסמכים המוחייבים על התשריטים.

1.8 בעלי עניין / בעלי זכויות בקרקע / עורך התוכנית ובעלי מקצוע מטעמו

1.8.1 מגיש התוכנית												
גוש/ חלקת(י)	דוא"ל	פקס	סלולרי	טלפון	כתובת	מס' האגיד	שם האגיד / שם מקומית	שם האגיד / שם מקומית	מספר רישון	מספר זהות	שם פרטי ומשפחה	מקצוע / תואר
			057-8886777		האמחות 20 נס-ציונה					29274743 728041	ינאי שלמה משה מרום	

1.8.2 יזם בפועל											
דוא"ל	פקס	סלולרי	טלפון	כתובת	מס' האגיד	שם האגיד / שם מקומית	שם האגיד / שם מקומית	מספר רישון	מספר זהות	שם פרטי ומשפחה	מקצוע / תואר
		057-8886777		-					29274743 728041	ינאי שלמה משה מרום	

1.8.3 בעלי עניין בקרקע											
דוא"ל	פקס	סלולרי	טלפון	כתובת	מס' האגיד	שם האגיד / שם מקומית	שם האגיד / שם מקומית	מספר זהות	מספר רישון	שם פרטי ומשפחה	מקצוע / תואר
	057-8886777			האמחות 20 נס-ציונה				29274743 728041		ינאי שלמה משה מרום	

1.8.4 עורך התכנית ובעלי מקצוע מטעמו											
דוא"ל	פקס	סלולרי	טלפון	כתובת	מס' האגיד	שם האגיד / שם מקומית	מספר רישון	מספר זהות	שם פרטי ומשפחה	מקצוע / תואר	
elin12@bezeqint.net	03-969206		03-960204	רח' נורדאו 16 ראשלי"צ			33939	1702090		סלו בן עמי	אדריכל
mazor@mazor-sur.co.il	03-9673507		03-9654095	רח'טשילד 102 ראשלי"צ			552		מורד מרידות	מורד	• עורך ראשי • ד"ר

(נא לא לצמצם כאן שורות. הגדרת העמוד במקטע זה היא לרוחב, ומהעמוד הבא היא לאורך. נא למחוק הערה זו לפני הגשה)

1.9 הגדרות בתוכנית

בתוכנית זו יהא לכל מונח מהמונחים המפורטים להלן הפרוש המופיע בצד ההגדרה, אלא אם כן משתמע אחרת מהוראות התוכנית או מהקשר הדברים.

מונח	הגדרת מונח

כל מונח אשר לא הוגדר בתוכנית זו, תהיה נודעת לו המשמעות הנתונה לו בחוק התכנון והבניה התשכ"ה – 1965 (להלן "החוק") או בתקנות שהותקנו מכוחו, וזאת בהיעדר כוונה אחרת משתמעת.

2. מטרת התוכנית ועיקרי הוראותיה

2.1 מטרת התוכנית

קביעת קוי בנין ללא שינוי בזכויות הבניה המאושרות

2.2 עיקרי הוראות התוכנית

קוי בנין לבניה קיימת, כמסומן בתשריט. על כל בניה עתידית נוספת יחולו קוי הבנין החוקיים ערב אישורים של תכנית זו.

2.3 נתונים כמותיים עיקריים בתוכנית

סה"כ שטח התוכנית – דונם 0.36

הערות	סה"כ מוצע בתוכנית		שינוי (+/-) למצב המאושר	מצב מאושר	ערך	סוג נתון כמותי
	מפורט	מתארי				
	289.6		0	289.6	מ"ר	מגורים
	4		0	4	מס' יח"ד	
					מ"ר	מגורים מיוחד
					מס' יח"ד	
					מ"ר	מסחר
					מ"ר	תעסוקה
					מ"ר	מבני ציבור
					חדרים	תיירות /
					מ"ר	מלונאות

3. טבלת יעודי קרקע ותאי שטח בתוכנית

יעוד	תאי שטח	תאי שטח כפופים
מגורים ב'	978	

על אף האמור בסעיף 1.7 - במקרה של סתירה בין היעוד או הסימון של תאי השטח בתשריט לבין המפורט בטבלה זו - יגבר התשריט על ההוראות בטבלה זו.

4 יעודי קרקע ושימושים

4.4	שם ייעוד: מגורים ב'
4.1.1	שימושים
	עפ"י ת.ב.ע. מאושרת

(נא לא לצמצם כאן שורות. הגדרת העמוד עד כאן היא לאורך, ומהעמוד הבא היא לרוחב. נא למחוק הערה זו לפני הגשה)

5. טבלת זכויות והוראות בניה – מצב מוצע

אחוזי	קווי בנין (מטר)		קדמי	מספר קומות		גובה מבנה (מטר)	תכנית משטח (%)	צפיפות לדונם (נטו)	מספר יח"ד	אחוזי בניה כוללים (%)	סה"כ שטחי בניה	שטחי בניה מ"ר/אחוזים		גודל מגרש/ מזערי/ מרבי (מ"ר)	מס' תא שטח	יעוד	
	ציד-ימני	ציד-שמאלי		מתחת לקובעת	מעל לקובעת							מתחת לקובעת	מעל לקובעת				שרות
לפי תשריט	לפי תשריט	5	1	3					4	120	434.4	לפי רצ"ל/1/1	144.8-40%	289.6-80%	362	978	מגורים ב'

5.1. טבלת זכויות והוראות בניה – מצב קיים

אחוזי	קווי בנין (מטר)		קדמי	מספר קומות		גובה מבנה (מטר)	תכנית משטח (%)	צפיפות לדונם (נטו)	מספר יח"ד	אחוזי בניה כוללים (%)	סה"כ שטחי בניה	שטחי בניה מ"ר/אחוזים		גודל מגרש/ מזערי/ מרבי (מ"ר)	מס' תא שטח	יעוד	
	ציד-ימני	ציד-שמאלי		מתחת לקובעת	מעל לקובעת							מתחת לקובעת	מעל לקובעת				שרות
4	2	2	5	1	3				4	120	434.4	לפי רצ"ל/1/1	144.8-40%	289.6-80%	362	978	מגורים ב'

6. הוראות נוספות

6.1 היטל השבחה

הועדה המקומית תטיל ותגבה היטל השבחה כתוק

6.2 חניה

לכל יחידת דיור תהיה חניה אחת, בכפוף לאישור אגף התנועה

6.3 שטחים ציבוריים

השטחים המיועדים לצרכי ציבור יופקעו ו/או ירשמו ע"ש הועדה המקומית בכל דרך אחרת.

6.4 קווי בנין

קווי בנין לבניה קיימת, כמסומן בתשריט. על כל בניה עתידית נוספת יחולו קוי בנין חוקיים ערב אישורה של תכנית זו.

7. ביצוע התוכנית





7.1 שלבי ביצוע

מס' שלב	תאור שלב	התנייה

7.2 מימוש התוכנית

מידי

8. חתימות

תאריך	חתימה	שם תאגיד / רשות מקומית	מספר זהות	שם פרטי ומשפחה	
5/4/09			29274743 728041	נינאי שלמה מרום משה	מגיש התוכנית
5/4/09			29274743 728041	נינאי שלמה מרום משה	יזם בפועל (אם רלבנטי)
5/4/09			29274743 728041	נינאי שלמה מרום משה	בעלי עניין בקרקע
05.04.09			1702090	סלו בן עמי	עורך התכנית

רשימת תיוג – טופס נלווה למילוי על ידי עורך התוכנית

1. יש לסמן במקום המתאים.
 2. יש לוודא כי ניתנה התייחסות לכל השאלות/ הסעיפים המופיעים בטופס.

רשימה זו אינה גורעת מהוראות החוק ומתקנות התכנון והבניה.

שימו לב !

לא	כן	נושא	סעיף בנוהל	תחום הבדיקה
	<input checked="" type="checkbox"/>	האם קיימים כל מסמכי התוכנית המוזכרים בסעיף 1.7 בנוהל מבא"ת?	1.7	מסמכי התוכנית
	<input checked="" type="checkbox"/>	האם קיימים נספחי תנועה, בינוי, ניקוז וכ"ו?		
		אם כן, פרט: נספח בינוי		
	<input checked="" type="checkbox"/>	האם מולאו כל סעיפי התוכנית על פי נוהל מבא"ת (או נרשם "לא רלבנטי")?		הוראות התוכנית
	<input checked="" type="checkbox"/>	יעודי קרקע לפי טבלאות יעודי הקרקע שבנוהל מבא"ת	6.1	תשריט התוכנית ⁽¹⁾
	<input checked="" type="checkbox"/>	קיום טבלת שטחים ובדיקה שסך כל השטחים במצב מאושר ומוצע-זהה	6.2 2.2.7	
	<input checked="" type="checkbox"/>	קיום סימונים (מקרא, חץ צפון, קואורדינטות X,Y ברשת החדשה, קנה מידה, קו כחול שלם וסגור)	2.4.1 2.4.2	
	<input checked="" type="checkbox"/>	קיום תרשימי סביבה (תרשים התמצאות כללית ותרשים הסביבה הקרובה)	2.3.2 2.3.3	
	<input checked="" type="checkbox"/>	התשריט ערוך על רקע של מפת מדידה מעודכנת לשנה אחרונה, כולל חתימה וחותמת ⁽²⁾ .	4.1	
	<input checked="" type="checkbox"/>	קיום תשריט מצב מאושר	4.3	
	<input checked="" type="checkbox"/>	קיום תשריט מצב מוצע – בקנה מידה התואם להיקף התוכנית.	4.4	
	<input checked="" type="checkbox"/>	התאמה מלאה בין המקרא לבין התשריט בתשריטי מצב מאושר ומוצע (כל אחד בהתאמה)		
	<input checked="" type="checkbox"/>	הגדרת קווי בנין מכבישים (סימון בתשריט רוזטות וכדומה)		
	<input checked="" type="checkbox"/>	סימון מרחב תכנון, גבול שיפוט		
	<input checked="" type="checkbox"/>	מספר התוכנית		
	<input checked="" type="checkbox"/>	שם התוכנית	1.1	
	<input checked="" type="checkbox"/>	מחוז		
	<input checked="" type="checkbox"/>	סיווג (סוג, סמכות ואופי התוכנית)	1.4	
	<input checked="" type="checkbox"/>	מקום התוכנית (מרחב תכנון מקומי, רשות מקומית)	1.5	
	<input checked="" type="checkbox"/>	פרטי בעלי עניין (יזם, מגיש, בעלי קרקע)	1.8	
	<input checked="" type="checkbox"/>	חתימות (יזם, מגיש ועורך התוכנית)	8.2	
	<input checked="" type="checkbox"/>			

לא	כן	נושא	סעיף בנוהל	תחום הבדיקה
----	----	------	---------------	-------------

<input checked="" type="checkbox"/>	האם התוכנית חייבת בתסקיר השפעה על הסביבה? ⁽¹⁾		כללי	
<input checked="" type="checkbox"/>	האם התוכנית גובלת במחוז שכן?			
	אם כן, פרט: _____			
<input checked="" type="checkbox"/>	האם התוכנית גובלת במרחב תכנון מקומי שכן?			
	אם כן, פרט: _____			
<input checked="" type="checkbox"/>	האם נדרשת הודעת הפקדה לגופים ציבוריים?			
	אם כן, פרט: _____			
	האם התוכנית כוללת או משנה הוראות בדבר:			
<input checked="" type="checkbox"/>	• שמירה על ביוניים או אתרים בעלי חשיבות היסטורית או ארכיאולוגית			
<input checked="" type="checkbox"/>	• שמירת מקומות קדושים			
<input checked="" type="checkbox"/>	• בתי קברות			
<input checked="" type="checkbox"/>	האם נדרשת הודעת הפקדה מיוחדת לתוכניות הנוגעות לטיסה?			
	קיום נסח רישום מקורי ועדכני של החלקות הקיימות	1.8		איחוד וחלוקה ⁽⁴⁾
<input checked="" type="checkbox"/>	קיום טבלת הקצאה ואיזון – ערוכה ע"י שמאי מוסמך (בתוכנית איחוד וחלוקה ללא הסכמה) או: קיום חתימה של כל בעלי הזכויות בתחום האיחוד והחלוקה (בתוכנית איחוד וחלוקה בהסכמה)	פרק 12		
	קיום תצהירים חתומים של עורכי התוכנית	פרק 14	טפסים נוספים ⁽⁴⁾	
<input checked="" type="checkbox"/>	קיום מסמכים המעידים על היות מגיש התוכנית בעל עניין בקרקע	1.8		
<input checked="" type="checkbox"/>	האם נדרשת התוכנית לנספח טיפול בחומרי חפירה ומילוי בהתאם להנחיות מינהל התכנון או מוסד התכנון?		חומרי חפירה ומילוי ⁽⁵⁾	
<input checked="" type="checkbox"/>	במידה וכן, האם צורף לתוכנית נספח טיפול בחומרי חפירה ומילוי?			
<input checked="" type="checkbox"/>	האם נבדקה התוכנית בדיקה מיקדמית ('Pre-Ruling') מול לשכת התכנון המחוזית/ מינהל התכנון?		רדיוסי מגן ⁽⁶⁾	
<input checked="" type="checkbox"/>	האם נמצאה התוכנית חודרת לתחום?			
<input checked="" type="checkbox"/>	האם בוצעה בדיקה מלאה לחדירת התוכנית לתחום רדיוסי מגן מול משרד הבריאות?			
<input checked="" type="checkbox"/>	האם נמצא כי התוכנית חודרת לתחום?			

(1) מספרי הסעיפים מתייחסים לחלק ב' בנהל מבא"ת – "הנחיות לעריכת תשריט התוכנית.

(2) יש להתייחס לסעיף 1.5.5 בחלק א' בנהל מבא"ת.

(3) עפ"י תקנות התכנון והבניה, תקנה 2 או 3 (תסקירי השפעה על הסביבה) חתש"ג-2003, או עפ"י החלטת/הנחיות מוסד התכנון.

(4) מספרי הסעיפים מתייחסים לחלק א' בנהל מבא"ת – "הנחיות לעריכת הוראות התוכנית".

(5) ראה התייחסות לנושא בפרק 10 בנהל ובהנחיות האגף לתכנון נושאי במינהל התכנון באתר האינטרנט של משרד המים.

(6) הערה: הבדיקה אינה נדרשת בתוכנית של תוספת בניה לגובה בלבד למבנה קיים ללא שינוי ייעוד.

תצהירים

תצהיר עורך התוכנית

אני החתום מטה סלו בן עמי (שם), מספר זהות 01702090, מצהיר בזאת כדלקמן:

1. אני ערכתי את תוכנית מס' רצ/מק/1/8/ב/16 ששמה רוזנשטיין 19 ראשל"צ (להלן – "התוכנית").
 2. אני בעל ידע וניסיון בעריכת תוכניות. בעל הכשרה מקצועית בתחום אדריכלות ובינוי ערים מספר רשיון 33939.
 3. אני ערכתי את התוכנית בעצמי ובסיוע יועצים נוספים כמפורט להלן:
 - א. שם היועץ תחום מומחיותו והכשרתו הנושאים בתוכנית שנערכו על ידי/בסיוע יועץ _____
 - ב. _____
 - ג. _____
 4. הנני אחראי להכנת כל מסמכי התוכנית (הוראות, תשריט ונספחים) ולכל החומר שכלווה לתוכנית כחומר רקע או כמידע נוסף.
 5. הנני מאשר כי לפי מיטב ידיעתי המקצועית, נתוני התוכנית שהגשתי, כמפורט בסעיף 4, נכונים ותואמים את החוק, התקנות, מבנה אחיד לתוכנית והנחיות מוסדות התכנון. כמו כן, הנני מאשר כי המסקנות וההמלצות שהגשתי, כאמור, הן נכונות לפי מיטב ידיעתי ושיפוטי.
- אני מצהיר כי השם דלעיל הוא שמי, החתימה דלמטה היא חתימתי, וכי תוכן תצהירי זה אמת.

סלו בן עמי, אדריכל
 נורדא 33939 ראשל"צ
 מ.ג. 03-9660158
 תלמידי תוכנית מס' רצ/מק/1/8/ב/16
 פקס: 03-9660158

04.04.09
 תאריך

תצהיר בעל מקצוע שהשתתף בעריכת תוכנית

- אני החתום מטה _____ (שם), מספר זהות _____, _____
 מצהיר בזאת בכתב כדלקמן:
1. אני השתתפתי בעריכתה של תוכנית מס' _____ ששמה _____ (להלן – ה"תוכנית").
 2. אני מומחה לתחום _____ ויש בידי תעודה מטעם _____ (הגוף המוסמך לרישוי בעלי המקצוע בתחום זה) שמספרה הוא _____ או לחילופין (מחק את המיותר):
 אני מומחה בתחום _____ שלא חלה לגביו חובת רישוי.
 3. אני השתתפתי בעריכת / ערכתי את הנושאים _____ בתוכנית.
 4. אני בעל המומחיות וההכשרה המתאימה לחוות את דעתי המקצועית בנושאים המפורטים בסעיף 3 לעיל והנאמר בתוכנית בנושא משקף את חוות דעתי המקצועית.
 5. הנני אחראי לתוכן הפרקים/נושאים בתוכנית אותם ערכתי ושהשתתפתי בעריכתם.
 6. אני מצהיר כי השם דלעיל הוא שמי, החתימה דלמטה היא חתימתי, וכי תוכן תצהירי זה אמת.

 חתימת המצהיר

 תאריך

הצהרת המודד

מספר התוכנית: רצ/מק/1/8/ב/16

(בעת המדידה המקורית)

1. הריני מצהיר בזאת כי המפה הטופוגרפית המהווה רקע לתוכנית זו, נמדדה על ידי בתאריך 19.05.2008, בהתאם להוראות החוק והתקנות בעניין.

מזור מדידות בע"מ
 ח.פ. 5130684
 ט.ס. 9654095
 חתימה

<u>552</u>	<u>מזור מדידות</u>
מספר רשיון	שם המודד המוסמך

(בעת עדכון המדידה)

2. הריני מצהיר בזאת כי המפה הטופוגרפית המהווה רקע לתוכנית זו, נבדקה ונמצאה מעודכנת בתאריך _____ והכל בהתאם להוראות החוק והתקנות בעניין.

_____	_____	_____
חתימה	מספר רשיון	שם המודד המוסמך

(בתוכניות איחוד וחלוקה)

3. הריני מצהיר בזאת כי פרטי המגרשים המופיעים בטבלת ההקצאה נקבעו על-ידי בתאריך _____ בהתאם להוראות החוק והתקנות בעניין.

_____	_____	_____
חתימה	מספר רשיון	שם המודד המוסמך

הסבר:

1. סעיף 1 ימולא על ידי המודד המוסמך שערך את המדידה המקורית של המפה הטופוגרפית.
2. סעיף 2 ימולא ככל שנערך עדכון למפה הטופוגרפית, על ידי המודד שערך את העדכון.
3. סעיף 3 ימולא רק עבור תוכניות הכוללות איחוד וחלוקה בהסכמה או שלא בהסכמת הבעלים.

נספח הליכים סטטוריים

יחס בין התוכנית לבין תוכניות מופקדות			
מספר תוכנית מופקדת	סטטוס טיפול בתוכנית	מספר ילקוט פרסומים	תאריך

מו לב!: טרם אישורה של התוכנית: יש לעדכן את סעיף 1.6 ולכלול בו תוכניות מופקדות שאושרו בינתיים

יחס בין התוכנית לבין התוספות בחוק			
שם התוספת	תחולת התוספת	שם המוסד	תאריך האישור
התוספת הראשונה לעניין קרקע חקלאית ושטחים פתוחים	• התוספת אינה חלה.		
התוספת השניה לעניין סביבה חופית	• התוספת אינה חלה.		
התוספת הרביעית לעניין שימור מבנים	• התוספת אינה חלה.		

אישור לפי סעיף 109 לחוק		
התוכנית נקבעה	תאריך ההחלטה	החלטה
טעונה אישור / לא טעונה אישור		אישור התוכנית/דחיית התוכנית

ערר על התוכנית			
שם ועדת הערר	מספר הערר	החלטת ועדת הערר	תאריך האישור
ועדת ערר מחוזית- לפי סעיף 12 ג' לחוק.			
ועדת משנה לעררים של הוועדה המחוזית.			
ועדת משנה לעררים של המועצה הארצית.			

שימו לב! הוסיפו סעיף זה רק אם הוגש ערר, ומחקו את השורה/ות שאינן רלבנטיות.