

2007 חוק התכנון והבניה, התשכ"ה - 1965 עיריית רמלה - אגף ההנדסה

04-01-2010

מח' בנין עיר
נתקבל ע"י:

הוראות התוכנית

תוכנית מס': לה/מק/1000/17/6

שם תוכנית: שינוי בינוי במגרש 145/2, שכ' נווה דוד

משרד הפנים
מחוז מרכז

31.01.2010

נתקבל
תיק מס':

מחוז: מרכז

מרחב תכנון מקומי: רמלה

סוג תוכנית: תכנית מפורטת

אישורים

מתן תוקף	הפקדה
----------	-------

<p>ועדה מקומית לתכנון ולבניה רמלה אישור תכנית מסי לח/מק/1000/17/6 הועדה המקומית החליטה לאשר את התוכנית בישיבה מס' 1000/17/6 ביום 28.10.09 אדר' ארז' טאהרסטמן מהנדסת עיריית רמלה</p>	
---	--

--	--

--	--

דברי הסבר לתוכנית

שינוי בינוי למג' 145/2 :

העמדה שונה של 4 בינינים ללא שינוי בזכויות הבניה או במס' הקומות, ללא שינוי בתכנית בניה ובהתאם לתכנית המאושרת לה/במ/1000/17/1.ב.

דף ההסבר מהווה רקע לתוכנית ואינו חלק ממסמכיה הסטטוטוריים.

1. זיהוי וסיווג התוכנית

שינוי לתכנית מס' לה/במ/17/1000/1/ב

שם התוכנית

1.1 שם התוכנית ומספר התוכנית

יפורסם
ברשומות

לה/מק/17/1000/6

מספר התוכנית

8449 מ"ר

1.2 שטח התוכנית

• מתן תוקף

שלב

1.3 מהדורות

1 מספר מהדורה בשלב

19.11.2009 תאריך עדכון המהדורה

• תוכנית מפורטת

סוג התוכנית

1.4 סיווג התוכנית

יפורסם
ברשומות

• כן

האם מכילה הוראות של תכנית מפורטת מוסד התכנון המוסמך להפקיד את התוכנית

• ועדה מקומית

62 א(א) סעיף קטן 5 לחוק.

לפי סעיף בחוק

• תוכנית שמכוחה ניתן להוציא היתרים או הרשאות.

היתרים או הרשאות

• ללא איחוד וחלוקה.

סוג איחוד וחלוקה

• לא

האם כוללת הוראות לענין תכנון תלת מימדי

1.5 מקום התוכנית

1.5.1 נתונים כלליים מרחב תכנון מקומי

186000 קואורדינטה X
649450 קואורדינטה Y

1.5.2 תיאור מקום שכונת נווה דוד, רמלה

1.5.3 רשויות מקומיות רשות מקומית עיריית רמלה

התייחסות לתחום הרשות • חלק מתחום הרשות

1.5.4 כתובות שבהן חלה התוכנית
יישוב רמלה
שכונה נווה דוד
רחוב משה דיין
מספר בית

1.5.5 גושים וחלקות בתוכנית

מספר גוש	סוג גוש	חלק / כל הגוש	מספרי חלקות בשלמותן	מספרי חלקות בחלקן
4349	• מוסדר	• חלק מהגוש		267

הכל על-פי הגבולות המסומנים בתשריט בקו הכחול.

1.5.6 גושים ישנים

מספר גוש	מספר גוש ישן

1.5.7 מגרשים/תאי שטח מתוכניות קודמות שלא נרשמו כחלקות

מספר תוכנית	מספר מגרש/תא שטח

1.5.8 מרחבי תכנון גובלים בתוכנית

--

1.6 יחס בין התוכנית לבין תוכניות מאושרות קודמות

תאריך	מספר ילקוט פרסומים	הערה ליחס	סוג יחס	מספר תוכנית מאושרת
6/8/03	5213	כל ההוראות בתכנית המאושרת לה/במ/17/1000/ב' יישארו בתוקפן מלבד המוצע בתכנית זו	• כפיפות	לה/במ/17/1000/ב'

1.7 מסמכי התוכנית

תאריך האישור	גורם מאשר	עורך המסמך	תאריך עריכת המסמך	מספר גיליונות	מספר עמודים	מספר עמודים	קני"מ	תחולה	סוג המסמך
	הוועדה המקומית	אדרי' שרל דוראל	19.11.09		18			הוראות התוכנית	הוראות התוכנית
	הוועדה המקומית	אדרי' שרל דוראל	19.11.09	1			1:1250	תשריט התוכנית	תשריט התוכנית

כל מסמכי התוכנית מהווים חלק בלתי נפרד ממנה, משלימים זה את זה ויקראו כמקשה אחת. במקרה של סתירה בין המסמכים המתייבים לבין עצמם תגברנה ההוראות על המתייבים לבין המנחים יגבול המסמכים המתייבים. במקרה של סתירה בין המסמכים המתייבים לבין עצמם תגברנה ההוראות על התשריטים.

1.8 בעלי עניין/ בעלי זכויות בקרקע/ עורך התוכנית ובעלי מקצוע מטעמו

1.8.1 מגיש התוכנית

גוש/ חלקת	דוא"ל	פקס	סלולרי	טלפון	כתובת	מס' תאגיד	שם האגיד / שם רשות מקומית	מספר רשיון	מספר זהות	שם פרטי ומשפחה	מקצוע / תואר
	hamamih@netvision.net.il	03-9527217	052-4263563	03-9536104	המגדל 30 ראשלי"צ	ת.פ. 540053519	"המגדל" הוצ"ר		5116728 5116710	שלמה חממי עזרא חממי	

1.8.2 יזם במועל

דוא"ל	פקס	סלולרי	טלפון	כתובת	מס' תאגיד	שם האגיד / שם רשות מקומית	מספר רשיון	מספר זהות	שם פרטי ומשפחה	מקצוע / תואר
hamamih@netvision.net.il	03-9527217	052-4263563	03-9536104	המגדל 30 ראשלי"צ	ת.פ. 540053519	"המגדל" הוצ"ר		5116728 5116710	שלמה חממי עזרא חממי	

1.8.3 בעלי עניין בקרקע

דוא"ל	פקס	סלולרי	טלפון	כתובת	מס' תאגיד	שם האגיד / שם רשות מקומית	מספר זהות	שם פרטי ומשפחה	מקצוע / תואר	בעלים
hamamih@netvision.net.il	03-9527217	052-4263563	03-9536104	המגדל 30 ראשלי"צ	ת.פ. 540053519	"המגדל" הוצ"ר	5116728 5116710	שלמה חממי עזרא חממי		חוכר

1.8.4 עורך התכנית ובעלי מקצוע מטעמו

דוא"ל	פקס	סלולרי	טלפון	כתובת	מס' תאגיד	שם האגיד / שם רשות מקומית	מספר רשיון	מספר זהות	שם פרטי ומשפחה	מקצוע / תואר
charles@dozell.co.il	03-6051415	052-3881800	03-5463566	ייתקין 24 ת"נ		11189	04856878	שרל דוילא	אדריכל	עורך ראשי
mazor@sur.co.il	03-9673507		03-9654095	דוששיל 102 ראשלי"צ		552		אביגדור מזור	מודד מוסמך	מודד

תכנית מס' לה/במ/1000/17/6

מבא"ת 2006

24/11/2009

עמוד 8 מתוך 18

1.9 הגדרות בתוכנית

בתוכנית זו יהא לכל מונח מהמונחים המפורטים להלן הפרוש המופיע בצד ההגדרה, אלא אם כן משתמע אחרת מהוראות התוכנית או מהקשר הדברים.

מונח	הגדרת מונח

כל מונח אשר לא הוגדר בתוכנית זו, תהיה נודעת לו המשמעות הנתונה לו בחוק התכנון והבניה התשכ"ה – 1965 (להלן "החוק") או בתקנות שהותקנו מכוחו, וזאת בהיעדר כוונה אחרת משתמעת.

2. מטרת התוכנית ועיקרי הוראותיה**2.1 מטרת התוכנית**

שינוי בינוי : העמדה שונה של 4 בינינים ללא שינוי בזכויות הבניה או במס' הקומות. ללא שינוי בתכסית בניה ובהתאם לתכנית המאושרת לה/במ/17/1000-1.ב.

2.2 עיקרי הוראות התוכנית

העמדה שונה של 4 בינינים ללא שינוי בזכויות הבניה או במס' הקומות. ללא שינוי בתכסית בניה ובהתאם לתכנית המאושרת לה/במ/17/1000-1.ב.

2.3 נתונים כמותיים עיקריים בתוכנית

סה"כ שטח התוכנית – דונם	8.499
-------------------------	-------

סוג נתון כמותי	ערך	מצב מאושר	שינוי (+/-) למצב המאושר	סה"כ מוצע בתוכנית		הערות
				מפורט	מתארי	
מגורים	מ"ר	24,360 עיקרי 4,640 שירות מעל מפלס הכניסה הקובעת 7668 שירות בקומה 1 מתחת מפלס הכניסה הקובעת				ללא שינוי
	מס' יח"ד	232				ללא שינוי

3. טבלת יעודי קרקע ותאי שטח בתוכנית

יעוד	תאי שטח	תאי שטח כפופים
מגורים ג	145/2	

על אף האמור בסעיף 1.7 - במקרה של סתירה בין היעוד או הסימון של תאי השטח בתשריט לבין המפורט בטבלה זו - יגבר התשריט על ההוראות בטבלה זו.

4. יעודי קרקע ושימושים

שם ייעוד:	4.1
שימושים	4.1.1
מגורים ג	א.
הוראות	4.1.2
הוראות לגבי השימוש ללא שינוי עמ"י תכנית מאושרת.	מגורים ג א.

5. טבלת זכויות (הוראות בניה) – מצב מוצע

קווי בנין (מטר)	קווי בנין ציד-י-שמאלי	קווי בנין ציד-י-ימני	קדמי	מספר קומות		גובה מבנה (מטר)	תכסיית (%) משטח תח (השטח)	צפיפות (וח"י' לדונם נטו)	מספר יח"י	אחוזי בניה כוללים (%)	שטחי בניה מ"ל		גודל מגרש/ מועדי/ מדפי (מ"ל)	מס' תח שטח	יעד
				מתחת לכניסה הקובעת	מעל לכניסה הקובעת						מתחת לכניסה הקובעת	מעל לכניסה הקובעת			
עפ"י תכנית מאושרת לה/במ/1000/17/ב															
אחורי											שטחי בניה מ"ל			145/2	מגורים ג

בהתאם לתכנית המאושרת לה/במ/1000/17/ב

6. הוראות נוספות

6.1

6.2

6.3

7. ביצוע התוכנית




7.1 שלבי ביצוע

מס' שלב	תאור שלב	התנייה

7.2 מימוש התוכנית

תוך 10 שנים מיום אישור התכנית

8. חתימות

תאריך	חתימה	שם תאגיד / רשות מקומית	מספר זהות	שם פרטי ומשפחה	
		"הפרדס הזעיר" שוחסות לעבוד פרדסים, מסעים וגידולי שדה. חנייה 26 מחנה 2	5116728 5116710	שלמה חממי עזרא חממי	מגיש התוכנית
		"הפרדס הזעיר" שוחסות לעבוד פרדסים, מסעים וגידולי שדה. חנייה 26 מחנה 2	5116728 5116710	שלמה חממי עזרא חממי	יזם בפועל (אם רלבנטי)
				ממ"י	בעלי עניין בקרקע
		אדריכל שרל דוראל	04856878	אדריכל שרל דוראל	עורך התכנית

רשימת תיוג – טופס נלווה למילוי על ידי עורך התוכנית

1. יש לסמן ✓ במקום המתאים.
2. יש לוודא כי ניתנה התייחסות לכל השאלות/ הסעיפים המופיעים בטופס. שימו לב! רשימה זו אינה גורעת מהוראות החוק ומתקנות התכנון והבניה.

לא	כן	נושא	סעיף בנוהל	תחום הבדיקה
	✓	האם קיימים כל מסמכי התוכנית המוזכרים בסעיף 1.7 בנוהל מבא"ת?	1.7	מסמכי התוכנית
	✓	האם קיימים נספחי תנועה, בינוי, ניקוז וכו'?		
		אם כן, פרט: <u>בינוי בלבד</u>		
	✓	האם מולאו כל סעיפי התוכנית על פי נוהל מבא"ת (או נרשם "לא רלבנטי")?		הוראות התוכנית
	✓	יעודי קרקע לפי טבלאות יעודי הקרקע שבנוהל מבא"ת	6.1, 6.2	תשריט התוכנית (1)
	✓	קיום טבלת שטחים ובדיקה שסך כל השטחים במצב מאושר ומוצע-זהה	2.2.7	
	✓	קיום סימונים (מקרא, חץ צפון, קואורדינטות X,Y ברשת החדשה, קנה מידה, קו כחול שלם וסגור)	2.4.1, 2.4.2	
	✓	קיום תרשימי סביבה (תרשים התמצאות כללית ותרשים הסביבה הקרובה)	2.3.2, 2.3.3	
	✓	התשריט ערוך על רקע של מפת מדידה מעודכנת לשנה אחרונה, כולל חתימה וחותמת ⁽²⁾	4.1	
	✓	קיום תשריט מצב מאושר	4.3	
	✓	קיום תשריט מצב מוצע – בקנה מידה התואם להיקף התוכנית.	4.4	
	✓	התאמה מלאה בין המקרא לבין התשריט בתשריטי מצב מאושר ומוצע (כל אחד בהתאמה)		
	✓	הגדרת קווי בנין מכבישים (סימון בתשריט/ רוזטות וכדומה)		
	✓	סימון מרחב תכנון, גבול שיפוט		
	✓	מספר התוכנית		התאמה בין התשריט להוראות התוכנית
	✓	שם התוכנית	1.1	
	✓	מחוז		
	✓	סיווג (סוג, סמכות ואופי התוכנית)	1.4	
	✓	מקום התוכנית (מרחב תכנון מקומי, רשות מקומית)	1.5	
	✓	פרטי בעלי עניין (יזם, מגיש, בעלי קרקע)	1.8	
	✓	חתימות (יזם, מגיש ועורך התוכנית)	8.2	

(1) מספרי הסעיפים מתייחסים לחלק ב' בנוהל מבא"ת – "הנחיות לעריכת תשריט התוכנית."
 (2) יש להתייחס לסעיף 1.5.5 בחלק א' בנוהל מבא"ת.

לא	כן	נושא	סעיף בנוהל	תחום הבדיקה
		האם התוכנית חייבת בתסקיר השפעה על הסביבה? ⁽³⁾		כללי
		האם התוכנית גובלת במחוז שכן?		
		אם כן, פרט: _____		
		האם התוכנית גובלת במרחב תכנון מקומי שכן?		
		אם כן, פרט: _____		
		האם נדרשת הודעת הפקדה לגופים ציבוריים?		
		אם כן, פרט: _____		
		האם התוכנית כוללת או משנה הוראות בדבר:		
		• שמירה על בניינים או אתרים בעלי חשיבות היסטורית או ארכיאולוגית		
		• שמירת מקומות קדושים		
		• בתי קברות		
		האם נדרשת הודעת הפקדה מיוחדת לתוכניות הנוגעות לטיסה?		
		קיום נסח רישום מקורי ועדכני של החלקות הקיימות	1.8	איחוד וחלוקה (4)
		קיום טבלת הקצאה ואיזון – ערוכה ע"י שמאי מוסמך (בתוכנית איחוד וחלוקה ללא הסכמה) או: קיום חתימה של כל בעלי הזכויות בתחום האיחוד והחלוקה (בתוכנית איחוד וחלוקה בהסכמה)	פרק 12	
		קיום תצהירים חתומים של עורכי התוכנית	פרק 14	טפסים נוספים (4)
		קיום מסמכים המעידים על היות מגיש התוכנית בעל עניין בקרקע	1.8	
		האם נדרשת התוכנית לנספח טיפול בחומרי חפירה ומילוי בהתאם להנחיות מינהל התכנון או מוסד התכנון? במידה וכן, האם צורך לתוכנית נספח טיפול בחומרי חפירה ומילוי?		חומרי חפירה ומילוי (5)
		האם נבדקה התוכנית בדיקה מיקדמית ('Pre-Ruling') מול לשכת התכנון המחוזית/ מינהל התכנון? האם נמצאה התוכנית חודרת לתחום?		
		האם בוצעה בדיקה מלאה לחדירת התוכנית לתחום רדיוסי מגן מול משרד הבריאות? האם נמצא כי התוכנית חודרת לתחום?		רדיוסי מגן (6)

(3) עפ"י תקנות התכנון והבניה, תקנה 2 או 3 (תסקירי השפעה על הסביבה) התשי"ג-2003, או עפ"י החלטת/הנחיות מוסד התכנון.

(4) מספרי הסעיפים מתייחסים לחלק א' בנוהל מבא"ת – "הנחיות לעריכת הוראות התוכנית".

(5) ראה התייחסות לנושא בפרק 10 בנוהל ובהנחיות האגף לתכנון נושאי מינהל התכנון באתר האינטרנט של משרד הפנים.

(6) הערה: הבדיקה אינה נדרשת בתוכנית של תוספת בניה לנובה בלבד למבנה קיים ללא שינוי ייעוד.

תצהירים

תצהיר עורך התוכנית

אני החתום מטה אדרי' שרל דוראל, מספר זהות 8-00485687 מצהיר בזאת כדלקמן:

1. אני ערכתי את תוכנית מס' לה/מק/1000/6/17 ששמה שינוי בינוי במג' 145/2, שכי נווה דוד (להלן – "התוכנית").
 2. אני בעל ידע וניסיון בעריכת תוכניות. בעל הכשרה מקצועית בתחום ארכיטקטורה, מספר רשיון 11189.
 3. אני ערכתי את התוכנית בעצמי ובסיוע יועצים נוספים כמפורט להלן:
שם היועץ תחום מומחיותו והכשרתו הנושאים בתוכנית שנערכו על ידי/בסיוע יועץ
 א. _____
 ב. _____
 ג. _____
 4. הנני אחראי להכנת כל מסמכי התוכנית (הוראות, תשריט ונספחים) ולכל החומר שנלווה לתוכנית כחומר רקע או כמידע נוסף.
 5. הנני מאשר כי לפי מיטב ידיעתי המקצועית, נתוני התוכנית שהגשתי, כמפורט בסעיף 4, נכונים ותואמים את החוק, התקנות, מבנה אחיד לתוכנית והנחיות מוסדות התכנון.
- כמו כן, הנני מאשר כי המסקנות וההמלצות שהגשתי, כאמור, הן נכונות לפי מיטב ידיעתי ושיפוטי.
6. אני מצהיר כי השם דלעיל הוא שמי, החתימה דלמטה היא חתימתי, וכי תוכן תצהירי זה אמת.



חתימת המצהיר

10.1.10

תאריך

תצהיר בעל מקצוע שהשתתף בעריכת תוכנית

אני החתום מטה _____ (שם), מספר זהות _____,

מצהיר בזאת בכתב כדלקמן:

1. אני השתתפתי בעריכתה של תוכנית מס' _____ ששמה _____ (להלן – ה"תוכנית").
2. אני מומחה לתחום _____ ויש בידי תעודה מטעם _____ (הגוף המוסמך לרישוי בעלי המקצוע בתחום זה) שמספרה הוא _____ או לחילופין (מחק את המיותר):
- אני מומחה בתחום _____ שלא חלה לגביו חובת רישוי.
3. אני השתתפתי בעריכת / ערכתי את הנושאים _____ בתוכנית.
4. אני בעל המומחיות וההכשרה המתאימה לחוות את דעתי המקצועית בנושאים המפורטים בסעיף 3 לעיל והנאמר בתוכנית בנושא משקף את חוות דעתי המקצועית.
5. הנני אחראי לתוכן הפרקים/נושאים בתוכנית אותם ערכתי ושהשתתפתי בעריכתם.
6. אני מצהיר כי השם דלעיל הוא שמי, החתימה דלמטה היא חתימתי, וכי תוכן תצהירי זה אמת.

חתימת המצהיר

תאריך

נספח הליכים סטטוטוריים

יחס בין התוכנית לבין תוכניות מופקדות			
מספר תוכנית מופקדת	סטטוס טיפול בתוכנית	מספר ילקוט פרסומים	תאריך

שימו לב!: טרם אישורה של התוכנית: יש לעדכן את סעיף 1.6 ולכלול בו תוכניות מופקדות שאושרו בינתיים

יחס בין התוכנית לבין התוספות בחוק			
שם התוספת	תחולת התוספת	שם מוסד התכנון המאשר	תאריך האישור
התוספת הראשונה לעניין קרקע חקלאית ושטחים פתוחים	<ul style="list-style-type: none"> התוספת חלה. התוספת אינה חלה. 		
התוספת השניה לעניין סביבה חופית	<ul style="list-style-type: none"> התוספת חלה. התוספת אינה חלה. 		
התוספת הרביעית לעניין שימור מבנים	<ul style="list-style-type: none"> התוספת חלה. התוספת אינה חלה. 		

אישור לפי סעיף 109 לחוק		
התוכנית נקבעה	תאריך החלטה	החלטה
טעונה אישור / לא טעונה אישור		אישור התוכנית/דחיית התוכנית

ערר על התוכנית			
שם ועדת הערר	מספר הערר	החלטת ועדת הערר	תאריך האישור
ועדת ערר מחוזית - לפי סעיף 12 ג' לחוק.			
ועדת משנה לעררים של הוועדה המחוזית.			
ועדת משנה לעררים של המועצה הארצית.			

שימו לב! הוסיפו סעיף זה רק אם הוגש ערר, ומחקו את השורה/ות שאינן רלבנטיות.