

חוק התכנון והבניה, התשכ"ה – 1965

הוראות התוכנית
תוכנית מס' יב/ מק / 132 / 21
שם תוכנית: יב/ מק / 132 / 21

מחוז: מרכז
מרחב תכנון מקומי: יבנה
סוג תוכנית: מתאר מפורטת נקודתית

אישורים

מתן תוקף	הפקדה

דברי הסבר לתוכנית

אישור מצב קיים

דף ההסבר מהווה רקע לתוכנית ואינו חלק ממסמכיה הסטטוטוריים.

מחוז מרכז

תוכנית מס' יב/ מק / 132 / 21

1. זיהוי וסיווג התוכנית

1.1	שם התוכנית	יב/ מק / 132 / 21
1.2	שטח התוכנית	0.398 דונם מרובע
1.3	מהדורות	שלב •מתן תוקף
	מספר מהדורה	1
	תאריך עדכון	20/09/09
1.4	סיווג התוכנית	• סוג התוכנית
	סוג איחוד וחלוקה	• ללא איחוד וחלוקה.
	האם מכילה הודאות של תכנית מפורטת	• כן
	האם כוללת הודאות לענין תכנון תלת מימדי	• לא
	מוסד התכנון המוסמך להפקיד את התוכנית לפי סעיף	• ועדה מחוזית
	היתרים או הרשאות	אם בסמכות מקומית, השלימו את מספר הסעיף הקטן ומחקו את המיותר 62 א(א) סעיף קטן _____ , 62 א (ג) • תוכנית שמכוחה ניתן להוציא היתרים או הרשאות.

1.5 מקום התוכנית

- 1.5.1 נתונים כלליים מרחב תכנון מקומי *יבנה*
- קואורדינטה X קואורדינטה Y
 174/600 עד 174/550
 643/200 עד 643/150
- 1.5.2 תיאור מקום שכונת נוה אילן יבנה
- 1.5.3 רשויות מקומיות בתוכנית רשות מקומית *יבנה*
- התייחסות לתחום הרשות • חלק מתחום הרשות
- 1.5.4 כתובות שבהן חלה התוכנית יישוב שכונה רחוב מספר בית *יבנה נוה אילן השרון 7*

1.5.5 גושים וחלקות בתוכנית

מספר גוש	סוג גוש	חלק / כל הגוש	מספרי חלקות בשלמותן	מספרי חלקות בחלקן
5066	• מוסדר	• חלק מהגוש	127	

הכל על-פי הגבולות המסומנים בתשריט בקו הכחול.

1.5.6 גושים ישנים

מספר גוש ישן	מספר גוש
	5066

1.5.7 מגרשים/תאי שטח מתוכניות קודמות שלא נרשמו כחלקות

מספר מגרש/תא שטח	מספר תוכנית

1.5.8 מרחבי תכנון גובלים בתוכנית

--

1.6 יחס בין התוכנית לבין תוכניות מאושרות קודמות

1.6.1

תאריך	מספר ילקוט פרסומים	הערה ליחס	סוג יחס	מספר תוכנית מאושרת
7.9.83	2958	יב/132/2	• שינוי	
29.11.95		תרש"צ 3/62/21	• שינוי	
10.10.96	4447	יב/600א'	• כפיפות	

1.7 מסמכי התוכנית

תאריך האישור	גורם מאשר	עורך המסמך	תאריך עריכת המסמך	מספר גיליונות	מספר עמודים	קני"מ	תחולה	סוג המסמך
	עריית יבנה	חגית פורת	15/04/07		18	1:250	מחייב	הוראות התוכנית
	עריית יבנה	חגית פורת	15/04/07		1	1:250	מחייב	תשריט התוכנית
	עריית יבנה	חגית פורת	15/04/07		1	1:100	מנחה	תכנית הבינוי

כל מסמכי התוכנית מהווים חלק בלתי נפרד ממנה, משלימים זה את זה ויקראו כמקשה אחת. במקרה של סתירה בין המסמכים המחייבים לבין המנחים יגברו המסמכים המחייבים. במקרה של סתירה בין המסמכים המחייבים לבין עצמם תגברנה ההוראות על התשריטים.

1.8 בעלי עניין / בעלי זכויות בקרקע / עורך התוכנית ובעלי מקצוע מטעמו

1.8.1 מגיש התוכנית

גוש / חלקה	דוא"ל	פקס	סולרי	טלפון	כתובת	שם ומספר תאגיד / שם רשות מקומית	מספר רשיון	מספר זהות	שם פרטי ומשפחה	מקצוע / תואר	מגיש התוכנית
				089430432	השרון 7 יבנה				דוד ותקווה גפני		מגיש התוכנית

1.8.2 יזם בפועל

דוא"ל	פקס	סולרי	טלפון	כתובת	שם ומספר תאגיד / שם רשות מקומית	מספר רשיון	מספר זהות	שם פרטי ומשפחה	מקצוע / תואר	יזם בפועל
			089430432	השרון 7 יבנה				דוד ותקווה גפני		

1.8.3 בעלי עניין בקרקע שאינם מגישי התוכנית

דוא"ל	פקס	סולרי	טלפון	כתובת	שם ומספר תאגיד / שם רשות מקומית	מספר זהות	שם פרטי ומשפחה	מקצוע / תואר	בעלים
			035638383	רח' מנחם בגין 125 ת"א				מדינת ישראל	• בעלים

1.8.4 עורך התכנית ובעלי מקצוע מטעמו

דוא"ל	פקס	סולרי	טלפון	כתובת	שם ומספר תאגיד / שם רשות מקומית	מספר רשיון	מספר זהות	שם פרטי ומשפחה	מקצוע / תואר	עורך ראשי
Hagit-p@actcom.co.il	089437916	0523345545	089435430	הגולן 38 יבנה		33820	53567889	חגית מורת	אדריכל	• עורך ראשי
		0522925851	089430951	השרון 32 יבנה		414		מנחם בוקסנאום	מודד	• מודד

1.9 הגדרות בתוכנית

בתוכנית זו יהא לכל מונח מהמונחים המפורטים להלן הפרוש המופיע בצד ההגדרה, אלא אם כן משתמע אחרת מהוראות התוכנית או מהקשר הדברים.

מונח	הגדרת מונח
	לא רלוונטי

כל מונח אשר לא הוגדר בתוכנית זו, תהיה נודעת לו המשמעות הנתונה לו בחוק התכנון והבניה התשכ"ה – 1965 (להלן "החוק") או בתקנות שהותקנו מכוחו, וזאת בהיעדר כוונה אחרת משתמעת.

2. מטרת התוכנית ועיקרי הוראותיה

2.1 מטרת התוכנית

אישור לחריגה בקו בנין צדדי דרום מערבי על פי הקיים בשטח.

2.2 עיקרי הוראות התוכנית

א. שינוי בקו בניין צדדי דרום מערבי מ3 ל1.85 מטר. לקונטור המבנה לפי הקיים בשטח. ללא חריגה מהזכויות המותרות.

2.3 נתונים כמותיים עיקריים בתוכנית

הערות	סה"כ במצב המוצע		תוספת למצב המאושר	מצב מאושר	סוג נתון כמותי
	לתכנון מפורט	למימוש			
				0.398	שטח התוכנית – דונם
					שצ"פ – מ"ר
				1	מגורים א' – מספר יח"ד
				199 מ"ר	מגורים (שטח בניה עיקרי) – מ"ר
					מגורים מיוחד – מספר יח"ד
					מגורים מיוחד (שטח בניה עיקרי) – מ"ר
					מסחר – מ"ר
					תעסוקה (שטח בניה עיקרי) – מ"ר
					מבני ציבור (שטח בניה עיקרי) – מ"ר
					מלונאות ונופש – מספר חדרים / יחידות אירוח
					מלונאות ונופש (שטח בניה עיקרי) – מ"ר

3. טבלת יעודי קרקע ותאי שטח בתוכנית

תאי שטח כפופים		תאי שטח	יעוד
לא רלוונטי		101	מגורים א'

על אף האמור בסעיף 1.7 - במקרה של סתירה בין היעוד או הסימון של תאי השטח בתשריט לבין המפורט בטבלה זו - יגבר התשריט על ההוראות בטבלה זו.

4 יעודי קרקע ושימושים

יעוד – מגורים א'	4.1
שימושים	4.1.1
הוראות	4.1.2
א.	
ב.	
ג.	

יעוד	4.2
שימושים	4.2.1
הוראות	4.2.2
א.	
ב.	
ג.	

5. טבלת זכויות והוראות בניה – מצב מוצע

אחורי	קווי בנין (מטר)		קדמי	מספר קומות		גובה מבנה (מטר)	צפיפות צונם (נטו)	מספר יח"ד	מספר יח"ד	תכנית משטח תא (%)	אחוזי בניה כוללים (%)	שטח בניה ב מ"ר			שטח בניה שטחי	סה"כ	שטח בנייה	עיקרי שירות	עיקרי שירות	מרחק הקובעת	שטח הבנייה	מרחק הקובעת	עיקרי שירות	מרחק הקובעת	עיקרי שירות	גודל מגרש מזערי/ מירבי (מ"ר)	מס' תא שטח	יעוד
	צד-ימני	צד-שמאלי		מתחת הבנייה	לצונם הקובעת							מתחת הבנייה	מרחק הקובעת	מרחק הקובעת														
5	3	1.85	5	1	2	9	2.5	1	30	50%	350.4	119.4	119.4	119.4	350.4	350.4	350.4	12 מחסן 20 תניה ממ"ד *	199	199	199	199	199	199	398	101	מגורים א'	

* על פי דרישות הג"א
** על פי תביע יב/600 א'

6. הוראות נוספות

6.1	תנאים למתן היתר בניה בחרו את שם ההוראה מטבלת נתונים מספר 3 בפרק 9.
	א. ביטול השירותים במפלס - 0.86 ב. ביטול היציאה מהמרתף. ג. יידרש אישור הג"א מחודש.

6.2	חניה

6.3	

7. ביצוע התוכנית

7.1 שלבי ביצוע

מספר שלב	תאור שלב	התנייה

7.2 מימוש התוכנית




אישור מצב קיים.

8. חתימות ואישורים

8.1 חתימות

על מגיש התוכנית ועל עורך התוכנית לחתום על מסמכי התוכנית.

כמון כן, יש לצרף לתוכנית הכוללת איחוד ו/או חלוקה חדשה בהסכמה, חתימה של כל בעלי הזכויות בתחום האיחוד ו/או החלוקה.

תאריך	חתימה	שם ומספר תאגיד / שם רשות מקומית	מספר זהות	שם פרטי ומשפחה	
				גפני דוד ותקוה	מגיש התוכנית
				גפני דוד ותקוה	יזם בפועל (אם רלבנטי)
				מדינת ישראל באמצעות מנהל מקרקעי ישראל	בעלי עניין בקרע
3.12.09	חגית פורת ג'ורג'יט דשיון מסי 33810			חגית פורת	עורך התכנית
13.12.2008			065049108	בוקסבאום מנחם	מודד 44 4/11

13. רשימת תיוג – טופס נלווה למילוי על ידי עורך התוכנית

רשימת תיוג

טופס עזר למילוי על ידי עורך התוכנית

1. יש לסמן √ במקום המתאים.
2. יש לוודא כי ניתנה התייחסות לכל השאלות/ הסעיפים המופיעים בטופס.

לא	כן	נושא	סעיף בנוהל	תחום הבדיקה
√		האם התוכנית חייבת בתסקיר השפעה על הסביבה? ⁽¹⁾		כללי
√		האם התוכנית גובלת במחוז שכן?		
		אם כן, פרט: _____		
√		האם נדרשת הודעת הפקדה לגופים ציבוריים?		
		אם כן, פרט: _____		
√		האם התוכנית כוללת או משנה הוראות בדבר:		
√		• שמירה על בניינים או אתרים בעלי חשיבות היסטורית או ארכיאולוגית		
√		• שמירת מקומות קדושים		
√		• בתי קברות		
√		האם נדרשת הודעת הפקדה מיוחדת לתוכניות הנוגעות לטיסה?		
√		האם נבדקה התוכנית בדיקה 'פרה-רולית' (מול לשכת התכנון המחוזית/ מינהל התכנון)?		רדיוסי מגן
√		האם נמצאה התוכנית חודרת לתחום?		
√		האם בוצעה בדיקה מלאה לחדירת התוכנית לתחום רדיוסי מגן מול משרד הבריאות?		
√		האם נמצא כי התוכנית חודרת לתחום?		
	√	מספר התוכנית		התאמה בין התשריט להוראות התוכנית
	√	שם התוכנית	1.1	
	√	מחוז		
	√	סיווג (סוג, סמכות ואופי התוכנית)	1.4	
	√	מקום התוכנית (מרחב תכנון מקומי, רשות מקומית)	1.5	

⁽¹⁾ עפ"י תקנות התכנון והבניה, תקנה 2 או 3 (תסקירי השפעה על הסביבה) התשי"ג-2003.

√	פרטי בעלי עניין (יזם, מגיש, בעלי קרקע)	1.8	
√	חתימות (יזם, מגיש ועורך התוכנית)	8.2	
√	האם מולאו כל סעיפי התוכנית על פי הנוה"ל (או נרשם "לא רלבנטי")?		הוראות התוכנית
√	האם קיימים כל מסמכי התוכנית המוזכרים בסעיף 1.7 בנוהל מבא"ת?	1.7	מסמכי התוכנית
√	האם קיימים נספחי תנועה, בינוי, חניה ותשתיות?		
√	יעודי קרקע לפי טבלאות יעודי הקרקע שבנוהל מבא"ת	6.1 6.2	תשריט התוכנית ⁽²⁾
√	קיום טבלת שטחים ובדיקה שסך כל השטחים במצב מאושר ומוצע-זהה	2.2.7	
√	קיום סימונים (מקרא, חץ צפון, קואורדינטות X, Y ברשת החדשה, קנה מידה, קו כחול)	2.4.1 2.4.2	
√	קיום תרשימי סביבה (תרשים התמצאות כללית ותרשים הסביבה הקרובה)	2.3.2 2.3.3	
√	התשריט ערוך על רקע של מפת מדידה מעודכנת לשנה אחרונה, כולל חתימה וחותמת ⁽³⁾ .	4.1	
√	קיום תשריט מצב מאושר	4.3	
√	קיום תשריט מצב מוצע – בקנה מידה התואם להיקף התוכנית	4.4	
√	התאמה מלאה בין המקרא לבין התשריט בתשריטי מצב מאושר ומוצע (כל אחד בהתאמה)		
√	הגדרת קווי בנין מכבישים (סימון בתשריט/ רוזטות וכדומה)		
√	סימון מרחב תכנון, גבול שיפוט		
√	קיום נסח רישום מקורי ועדכני של החלקות הקיימות	1.8	איחוד וחלוקה ⁽⁴⁾
√	קיום טבלת הקצאה ואיזון – ערוכה ע"י שמאי מוסמך (בתוכנית איחוד וחלוקה ללא הסכמה) או: קיום חתימה של כל בעלי הזכויות בתחום האיחוד והחלוקה (בתוכנית איחוד וחלוקה בהסכמה)	פרק 12	
√	קיום תצהירים חתומים של עורכי התוכנית	פרק 14	טפסים נוספים ⁽⁴⁾
√	קיום מסמכים המעידים על היות מגיש התוכנית בעל עניין בקרקע	1.8	

14. תצהירים

⁽²⁾ מספרי הסעיפים מתייחסים לחלק ב' בנוהל מבא"ת – "הנחיות לעריכת תשריט התוכנית".

⁽³⁾ יש להתייחס לסעיף 1.5.5 בחלק א' בנוהל מבא"ת.

⁽⁴⁾ מספרי הסעיפים מתייחסים לחלק א' בנוהל מבא"ת – "הנחיות לעריכת הוראות התוכנית".

תצהיר עורך התוכנית

אני החתום מטה _ חגית פורת, מסי תעודת זהות 53567889,

מצהיר בזאת כדלקמן:

1. אני ערכתי את תוכנית מסי _____ ששמה יב/מק/132/21 (להלן - "התוכנית").

2. אני בעל ידע וניסיון בעריכת תוכניות. בעל הכשרה מקצועית בתחום אדריכלות מספר רשיון 33820.

3. אני ערכתי את התוכנית בעצמי ובסיוע יועצים נוספים כמפורט להלן:

שם היועץ תחום מומחיותו והכשרתו הנושאים בתוכנית שנערכו על ידי/בסיוע יועץ

א. _____

ב. _____

ג. _____

4. הנני אחראי להכנת כל מסמכי התוכנית (הוראות, תשריט ונספחים) ולכל החומר שנלווה לתוכנית כחומר רקע או כמידע נוסף.

5. הנני מאשר כי לפי מיטב ידיעתי המקצועית, נתוני התוכנית שהגשתי, כמפורט בסעיף 4, נכונים ותואמים את החוק, התקנות, מבנה אחיד לתוכנית והנחיות מוסדות התכנון.

כמו כן, הנני מאשר כי המסקנות וההמלצות שהגשתי, כאמור, הן נכונות לפי מיטב ידיעתי ושיפוטי.

6. אני מצהיר כי השם דלעיל הוא שמי, החתימה דלמטה היא חתימתי, וכי תוכן תצהירי זה אמת.

חגית פורת
אדריכלית

רשיון מס' 33820

חתימת המצהיר

תצהיר בעל מקצוע שהשתף בעריכת תוכנית
--

אני החתום מטה _____,

מסי תעודת זהות _____,

מצהיר בזאת בכתב כדלקמן:

1. אני השתתפתי בעריכתה של תוכנית מסי _____ ששמה _____ (להלן – ה"תוכנית").
2. אני מומחה לתחום _____ ויש בידי תעודה מטעם _____ (הגוף המוסמך לרישוי בעלי המקצוע בתחום זה) שמספרה הוא _____ או לחילופין (מחק את המיותר):
אני מומחה בתחום _____ שלא חלה לגביו חובת רישוי.
3. אני השתתפתי בעריכת / ערכתי את הנושאים _____ בתוכנית.
4. אני בעל המומחיות וההכשרה המתאימה לחוות את דעתי המקצועית בנושאים המפורטים בסעיף 3 לעיל והנאמר בתוכנית בנושא משקף את חוות דעתי המקצועית.
5. הנני אחראי לתוכן הפרקים/נושאים בתוכנית אותם ערכתי ושהשתתפתי בעריכתם.
6. אני מצהיר כי השם דלעיל הוא שמי, החתימה דלמטה היא חתימתי, וכי תוכן תצהירי זה אמת.

חתימת המצהיר

הצהרת המודד

מספר התוכנית: _____

(בעת המדידה המקורית)

1. הריני מצהיר בזאת כי המפה הטופוגרפית המהווה רקע לתוכנית זו, נמדדה על ידי בתאריך _____ בהתאם להוראות החוק והתקנות בעניין.



חתימה

414
מספר רשיון

בוקסבאום מנחם
שם המודד המוסמך

(בעת עדכון המדידה)

2. הריני מצהיר בזאת כי המפה הטופוגרפית המהווה רקע לתוכנית זו, נבדקה ונמצאה מעודכנת בתאריך _____ והכל בהתאם להוראות החוק והתקנות בעניין.

חתימה

מספר רשיון

שם המודד המוסמך

(בתוכניות איחוד וחלוקה)

3. הריני מצהיר בזאת כי פרטי המגרשים המופיעים בטבלת ההקצאה נקבעו על-ידי בתאריך _____ בהתאם להוראות החוק והתקנות בעניין.

חתימה

מספר רשיון

שם המודד המוסמך

הסבר:

1. סעיף 1 ימולא על ידי המודד המוסמך שערך את המדידה המקורית של המפה הטופוגרפית.
2. סעיף 2 ימולא ככל שנערך עדכון למפה הטופוגרפית, על ידי המודד שערך את העדכון.
3. סעיף 3 ימולא רק עבור תוכניות הכוללות איחוד וחלוקה בהסכמה או שלא בהסכמת הבעלים.

נספח הליכים סטטוטוריים

יחס בין התוכנית לבין תוכניות מופקדות

מספר תוכנית מופקדת	סטטוס טיפול בתוכנית	מספר ילקוט פרסומים	תאריך

טרם אישורה של התוכנית: יש לעדכן את סעיף 1.6 ולכלול בו תוכניות מופקדות שאושרו בינתיים

יחס בין התוכנית לבין התוספות בחוק			
שם התוספת	תחולת התוספת	שם המוסד המאשר	תאריך האישור
התוספת הראשונה לעניין קרקע חקלאית ושטחים פתוחים	<ul style="list-style-type: none"> התוספת חלה. התוספת אינה חלה. 		
התוספת השנייה לעניין סביבה חופית	<ul style="list-style-type: none"> התוספת חלה. התוספת אינה חלה. 		
התוספת הרביעית לעניין שימור מבנים	<ul style="list-style-type: none"> התוספת חלה. התוספת אינה חלה. 		

אישור שר הפנים לפי סעיף 109 לחוק		
התוכנית נקבעה	תאריך ההחלטה	החלטה
טעונה אישור השר/לא טעונה אישור השר		אישור התוכנית/דחיית התוכנית

ערר על התוכנית			
שם ועדת הערר	מספר הערר	אישור ועדת הערר	תאריך האישור
ועדת ערר מחוזית- לפי סעיף 12 ג' לחוק.		התוכנית אושרה ע"י ועדת הערר	
ועדת משנה לעררים של הוועדה המחוזית.		התוכנית אושרה ע"י ועדת הערר	
ועדת משנה לעררים של המועצה הארצית.		התוכנית אושרה ע"י ועדת הערר	

שימו לב! הוסיפו סעיף זה רק אם הוגש ערר, ומחקו את השורה/ות שאינן רלבנטיות.