

1

נבדק וניתן למסגרת / לאשר

החלטת הועדה המחוזית /

מס' תכנית מס' 53/1002 מיום 01.12.09

תכנית מס' ממ/53/1002

28818 כ"ז

מב"ת 2006

2.2.10

מתכנן המחוז תאריך

חוק התכנון והבניה, התשכ"ה - 1965

2 חל (נימ)
17 ע"ה

הוראות התוכנית		משרד הפנים מחוז מרכז 5.01.2010 נתקבל תיק מס':
תוכנית מס' ממ/53/1002		
שם תוכנית: יהודה צביבל - כוכב יאיר		

מחוז: מרכז
 מרחב תכנון מקומי: מצפה אפק
 סוג תוכנית: תכנית מפורטת

אישורים

מתן תוקף	הפקדה
<div style="border: 1px solid black; padding: 5px; margin-bottom: 10px;"> משרד הפנים מחוז המרכז חוק התכנון והבניה תשכ"ה - 1965 אישור תכנית מס' ממ/53/1002 חתנית מאושרת מכח סעיף 108 (ג) לחוק 1.12.09 מתאריך יו"ר הועדה המחוזית </div>	<div style="border: 1px solid black; padding: 5px; margin-bottom: 10px;"> חוק התכנון והבניה תשכ"ה 1965 הועדה המקומית לתכנון ולבניה "מצפה אפק" רשנית מס' ממ/53/1002 הומלצה להפקדה בישיבה מס' 2008005 מיום 30/04/08 יו"ב ראש הועדה </div>

דברי הסבר לתוכנית

תוספת 8 מ"ר לזכויות הבניה לפי מצב קיים בשטח, בנוסף ל-190 מ"ר מאושרים ברחוב הרדוף מספר 9 בכוכב יאיר.

דף ההסבר מהווה רקע לתוכנית ואינו חלק ממסמכי הסטטוטוריים.

1. זיהוי וסיווג התוכנית

יפורסם
ברשומות

יהודה צביבל – כוכב יאיר

שם התוכנית

1.1 שם התוכנית
ומספר התוכנית

ממ/53/1002

מספר התוכנית

0.465 דונם

1.2 שטח התוכנית

• הגשה

שלב

1.3 מהדורות

1 מספר מהדורה בשלב

תאריך עדכון המהדורה

• תוכנית מפורטת

סוג התוכנית

1.4 סיווג התוכנית

יפורסם
ברשומות

• כן

האם מכילה הוראות
של תכנית מפורטת

• ועדה מחוזית

מוסד התכנון המוסמך
להפקיד את התוכנית

לפי סעיף בחוק

• תוכנית המהווה שינוי לתוכנית שממנה ניתן
להוציא היתרים או הרשאות.

היתרים או הרשאות

• ללא איחוד וחלוקה.

סוג איחוד
וחלוקה

• לא

האם כוללת הוראות
לענין תכנון תלת מימדי

1.5 מקום התוכנית

1.5.1	נתונים כלליים	מרחב תכנון מקומי	מצפה אפק
		קואורדינטה X	149425
		קואורדינטה Y	180100
1.5.2	תיאור מקום	רח' הרדוף 9, כוכב יאיר-צור יגאל	
1.5.3	רשויות מקומיות בתוכנית	רשות מקומית	מועצה מקומית כוכב יאיר- צור יגאל
		התייחסות לתחום הרשות	• חלק מתחום הרשות
1.5.4	כתובות שבהן חלה התוכנית	יישוב שכונה רחוב מספר בית	כוכב יאיר-צור יגאל הרדוף 9

1.5.5 גושים וחלקות בתוכנית

מספר גוש	סוג גוש	חלק / כל הגוש	מספרי חלקות בשלמותן	מספרי חלקות בחלקן
7366	• מוסדר	• חלק מהגוש	53	-

הכל על-פי הגבולות המסומנים בתשריט בקו הכחול.

1.5.6 גושים ישנים

מספר גוש	מספר גוש ישן
7366	7577

1.5.7 מגרשים/תאי שטח מתוכניות קודמות שלא נרשמו כחלקות

מספר תוכנית	מספר מגרש/תא שטח
10/1002/במ/שד	1638

1.6 יחס בין התוכנית לבין תוכניות מאושרות קודמות

מספר תוכנית מאושרת	סוג יחס	הערה ליחס	מספר ילקוט פרסומים	תאריך
שד/מק/3א/10/1002	• כפיפות	התכנית אינה משנה את הוראות תכנית שד/מק/10/1002/א/3	4928	26/10/2000
שד/במ/10/1002	• שינוי	תכנית זו גוברת על תכנית שד/במ/10/1002.	3960	2/1/1992
שד/במ/א/10/1002	• שינוי	תכנית זו גוברת על תכנית שד/במ/10/1002/א.	4037	3/9/1992

1.7 מסמכי התוכנית

תאריך האישור	גורם מאשר	עורך המסמך	תאריך עריכת המסמך	מספר גיליונות	מספר עמודים	קני"מ	תחולה	סוג המסמך
		עודד הירש	20/12/2009		17		מחייב	הוראות תוכנית
		דסברג	20/12/2009	1		1:250	מחייב	תשריט

כל מסמכי התוכנית מהווים חלק בלתי נפרד ממנה, משלים זה את זה ויקראו כמקשה אחת. במקרה של סתירה בין המסמכים המחייבים לבין המסמכים המסמכים יגברו המסמכים המחייבים. במקרה של סתירה בין המסמכים המחייבים לבין המסמכים המסמכים יגברו המסמכים המחייבים. במקרה של סתירה בין המסמכים המחייבים לבין המסמכים המסמכים יגברו המסמכים המחייבים. במקרה של סתירה בין המסמכים המחייבים לבין המסמכים המסמכים יגברו המסמכים המחייבים.

1.8 בעלי עניין/ בעלי זכויות בקרקע/ עורך התוכנית ובעלי מקצוע מטעמו

מגיש התוכנית 1.8.1											
גוש/ חלקה(י)	דוא"ל	פקס	סלולרי	טלפון	כתובת	מס' תאגיד	שם האגיד / שם רשות מקומית	מספר רישיון	מספר זהות	שם פרטי ומשפחה	מקצוע / תואר
7366/53	jayz@harborg.com	03-7538401	054-5214106	09-7492869	הרדוף 9, כוכב יאר-צור ינאל	תאגיד	רשות מקומית		012347308	יהודה צביבל	

יזם בפועל 1.8.2										
דוא"ל	פקס	סלולרי	טלפון	כתובת	מס' תאגיד	שם האגיד / שם רשות מקומית	מספר רישיון	מספר זהות	שם פרטי ומשפחה	מקצוע / תואר
jayz@harborg.com	03-7538401	054-5214106	09-7492869	הרדוף 9, כוכב יאר-צור ינאל	תאגיד	רשות מקומית		012347308	יהודה צביבל	

בעלי עניין בקרקע 1.8.3										
דוא"ל	פקס	סלולרי	טלפון	כתובת	מס' תאגיד	שם האגיד / שם רשות מקומית	מספר זהות	שם פרטי ומשפחה	מקצוע / תואר	חוכר *
jayz@harborg.com	03-7538401	54-5214106	09-7492869	הרדוף 9, כוכב יאר-צור ינאל	תאגיד	רשות מקומית	012347308	יהודה צביבל	מקצוע / תואר	רלבנטי

עורך התכנית ובעלי מקצוע מטעמו 1.8.4										
דוא"ל	פקס	סלולרי	טלפון	כתובת	מס' תאגיד	שם האגיד / שם רשות מקומית	מספר זהות	שם פרטי ומשפחה	מקצוע / תואר	עורך ראשי
yaeldessberg@yahoo.com	072-2765041	054-4644085	09-7492953	אורן 6, כוכב יאר-צור ינאל	תאגיד	רשות מקומית	058309774	יעל דסברג	מקצוע / תואר	עורך ראשי
y-shilo@bezeqint.int	09-7493080	050-5306898	09-7493048	ברעם 1, כוכב יאר-צור ינאל			050840297	יאיר שילה	מקצוע / תואר	מוסמך

1.9 הגדרות בתוכנית

בתוכנית זו יהא לכל מונח מהמונחים המפורטים להלן הפרוש המופיע בצד ההגדרה, אלא אם כן משתמע אחרת מהוראות התוכנית או מהקשר הדברים.

מונח	הגדרת מונח

כל מונח אשר לא הוגדר בתוכנית זו, תהיה נודעת לו המשמעות הנתונה לו בחוק התכנון והבניה התשכ"ה – 1965 (להלן "החוק") או בתקנות שהותקנו מכוחו, וזאת בהיעדר כוונה אחרת משתמעת.

2. מטרת התוכנית ועיקרי הוראותיה**2.1 מטרת התוכנית**

תוספת 8 מ"ר שטח עיקרי לפי קיים במקום 190 מ"ר יהיה 198 מ"ר.

2.2 עיקרי הוראות התוכנית

שטח עיקרי מקסימלי 198 מ"ר במקום 190 מ"ר.

2.3 נתונים כמותיים עיקריים בתוכנית

סה"כ שטח התוכנית – דונם	0.465
-------------------------	-------

הערות	סה"כ מוצע בתוכנית		שינוי (+/-) למצב המאושר	מצב מאושר	ערב	סוג נתון כמותי
	מפורט	מתארי				
	198		+8	190	מ"ר	מגורים
	1		0	1	מס' יח"ד	

3. טבלת יעודי קרקע ותאי שטח בתוכנית

יעוד	תאי שטח	תאי שטח כפופים
מגורים א'	100	

על אף האמור בסעיף 1.7 - במקרה של סתירה בין היעוד או הסימון של תאי השטח בתשריט לבין המפורט בטבלה זו - יגבר התשריט על ההוראות בטבלה זו.

4. יעודי קרקע ושימושים

שם ייעוד: מגורים א'	4.1
שימושים	4.1.1
בית חד משפחתי	.א
הוראות	4.1.2
לפי תכנית שד/מק/1002/10א3	.א

5. טבלת זכויות והוראות בניה – מצב מוצע

מצב מאושר:

מגורים א'	יעוד	מס' תא שטח	גודל מגרש/ מזערי/ מרבי (מ"ר)	שטחי בניה מ"ר/ אחוזים				מספר יח"ד	צפיפות (יח"ד לדונם נטו)	תכנית (%) משטח תא השטח	גובה מבנה (מטר)	מספר קומות		קווי בנין (מטר)	
				מס' תא שטח	מס' תא שטח	מס' תא שטח	מס' תא שטח					מתחת לבנייה	מעל לבנייה	צדדי-שמאלי	צדדי-ימני
100		465	מעל לבנייה הקובעת	מתחת לבנייה הקובעת	שטחי בניה סה"כ	אחוזי בניה כוללים (%)	1	2.33	30		1	2	3	4	
			עיקרי שרותי	עיקרי שרותי	שטחי בניה										
			190	42	371.5	79.89									

* לא כולל ממ"ד.

מצב מוצע:

מגורים א'	יעוד	מס' תא שטח	גודל מגרש/ מזערי/ מרבי (מ"ר)	שטחי בניה מ"ר/ אחוזים				מספר יח"ד	צפיפות (יח"ד לדונם נטו)	תכנית (%) משטח תא השטח	גובה מבנה (מטר)	מספר קומות		קווי בנין (מטר)	
				מס' תא שטח	מס' תא שטח	מס' תא שטח	מס' תא שטח					מתחת לבנייה	מעל לבנייה	צדדי-שמאלי	צדדי-ימני
100		465	מעל לבנייה הקובעת	מתחת לבנייה הקובעת	שטחי בניה סה"כ	אחוזי בניה כוללים (%)	1	2.33	30		1	2	3	4	
			עיקרי שרותי	עיקרי שרותי	שטחי בניה										
			198	42	379.5	81.61									

* לא כולל ממ"ד.

6. הוראות נוספות**6.1 תנאים למתן תוקף**

קבלת חו"יד מהנדס הוועדה המקומית כי התכנית והבנייה הקיימת (בהתאם לתוספת המבוקשת) תואמים לתקנות התכנון והבנייה לרבות כל נושאי הבטיחות, חוזק מבנים וכל הנדרש לנושא חיזוק מבנים מפני רעידת אדמה.




6.2 היטל השבחה

היטל השבחה יגבה לפי חוק.

7. ביצוע התוכנית**7.1 שלבי ביצוע – ל"ר****7.2 מימוש התוכנית**

מיידי.

8. חתימות

תאריך	חתימה	שם תאגיד / רשות מקומית	מספר זהות	שם פרטי ומשפחה	
21/12/08			012347308	יהודה צביבל	מגיש התוכנית
21/12/08			012347308	יהודה צביבל	יזם בפועל (אם רלבנטי)
21/12/09			012347308	יהודה צביבל	בעלי עניין בקרקע
21/12/09	שילה יאיר מ/ב.ר. 580 מיפול ומס' ידית		050840297	יאיר שילה	מודד
20.12.09					
20.12.09	דסברג אפרת אדריכלית מס' רשיון 68415		058309774	יעל דסברג	עורך התכנית

רשימת תיוג – טופס נלווה למילוי על ידי עורך התוכנית

1. יש לסמן ✓ במקום המתאים.
2. יש לוודא כי ניתנה התייחסות לכל השאלות/ הסעיפים המופיעים בטופס. **שימו לב!** רשימה זו אינה גורעת מהוראות החוק ומתקנות התכנון והבניה.

לא	כן	נושא	סעיף בנוהל	תחום הבדיקה
	✓	האם קיימים כל מסמכי התוכנית המוזכרים בסעיף 1.7 בנוהל מבא"ת?	1.7	מסמכי התוכנית
	✓	האם קיימים נספחי תנועה, בניוי, ניקוז וכו'?		
		אם כן, פרט: _____		
	✓	האם מולאו כל סעיפי התוכנית על פי נוהל מבא"ת (או נרשם "לא רלבנטי")?		הוראות התוכנית
	✓	יעודי קרקע לפי טבלאות יעודי הקרקע שבנוהל מבא"ת	6.1, 6.2	תשריט התוכנית ⁽¹⁾
	✓	קיום טבלת שטחים ובדיקה שסך כל השטחים במצב מאושר ומוצע-זוהה	2.2.7	
	✓	קיום סימונים (מקרא, חץ צפון, קואורדינטות X,Y ברשת החדשה, קנה מידה, קו כחול שלם וסגור)	2.4.1, 2.4.2	
	✓	קיום תרשימי סביבה (תרשים התמצאות כללית ותרשים הסביבה הקרובה)	2.3.2, 2.3.3	
	✓	התשריט ערוך על רקע של מפת מדידה מעודכנת לשנה אחרונה, כולל חתימה וחתימת ⁽²⁾	4.1	
	✓	קיום תשריט מצב מאושר	4.3	
	✓	קיום תשריט מצב מוצע – בקנה מידה התואם להיקף התוכנית.	4.4	
	✓	התאמה מלאה בין המקרא לבין התשריט בתשריטי מצב מאושר ומוצע (כל אחד בהתאמה)		
	✓	הגדרת קווי בנין מכבישים (סימון בתשריט/ רוזטות וכדומה)		
	✓	סימון מרחב תכנון, גבול שיפוט		
	✓	מספר התוכנית		התאמה בין התשריט להוראות התוכנית
	✓	שם התוכנית	1.1	
	✓	מחוז		
	✓	סיווג (סוג, סמכות ואופי התוכנית)	1.4	
	✓	מקום התוכנית (מרחב תכנון מקומי, רשות מקומית)	1.5	
	✓	פרטי בעלי עניין (יזם, מגיש, בעלי קרקע)	1.8	
	✓	חתימות (יזם, מגיש ועורך התוכנית)	8.2	

⁽¹⁾ מספרי הסעיפים מתייחסים לחלק ב' בנוהל מבא"ת – "הנחיות לעריכת תשריט התוכנית.
⁽²⁾ יש להתייחס לסעיף 1.5.5 בחלק א' בנוהל מבא"ת.

לא	כן	נושא	סעיף בנוהל	תחום הבדיקה
√		האם התוכנית חייבת בתסקיר השפעה על הסביבה? ⁽³⁾		כללי
√		האם התוכנית גובלת במחוז שכן?		
		אם כן, פרט: _____		
√		האם התוכנית גובלת במרחב תכנון מקומי שכן?		
		אם כן, פרט: _____		
√		האם נדרשת הודעת הפקדה לגופים ציבוריים?		
		אם כן, פרט: _____		
		האם התוכנית כוללת או משנה הוראות בדבר:		
√		• שמירה על בניינים או אתרים בעלי חשיבות היסטורית או ארכיאולוגית		
√		• שמירת מקומות קדושים		
√		• בתי קברות		
√		האם נדרשת הודעת הפקדה מיוחדת לתוכניות הנוגעות לטיסה?		
√		קיום נסח רישום מקורי ועדכני של החלקות הקיימות	1.8	איחוד וחלוקה (4)
√		קיום טבלת הקצאה ואיוון – ערוכה ע"י שמאי מוסמך (בתוכנית איחוד וחלוקה ללא הסכמה) או: קיום חתימה של כל בעלי הזכויות בתחום האיחוד והחלוקה (בתוכנית איחוד וחלוקה בהסכמה)	פרק 12	
	√	קיום תצהירים חתומים של עורכי התוכנית	פרק 14	טפסים נוספים (4)
	√	קיום מסמכים המעידים על היות מגיש התוכנית בעל עניין בקרקע	1.8	
√		האם נדרשת התוכנית לנספח טיפול בחומרי חפירה ומילוי בהתאם להנחיות מינהל התכנון או מוסד התכנון?		חומרי חפירה ומילוי (5)
√		במידה וכן, האם צורף לתוכנית נספח טיפול בחומרי חפירה ומילוי?		
√		האם נבדקה התוכנית בדיקה מיקדמית ('Pre-Ruling') מול לשכת התכנון המחוזית/ מינהל התכנון? האם נמצאה התוכנית חודרת לתחום?		רדיוסי מגן (6)
√		האם בוצעה בדיקה מלאה לחדירת התוכנית לתחום רדיוסי מגן מול משרד הבריאות? האם נמצא כי התוכנית חודרת לתחום?		

(3) עפ"י תקנות התכנון והבניה, תקנה 2 או 3 (תסקירי השפעה על הסביבה) התשס"ג-2003, או עפ"י החלטת/הנחיות מוסד התכנון.

(4) מספרי הסעיפים מתייחסים לחלק א' בנוהל מבא"ת – "הנחיות לעריכת הוראות התוכנית".

(5) ראה התייחסות לנושא בפרק 10 בנוהל ובהנחיות האגף לתכנון נושאי מינהל התכנון באתר האינטרנט של משרד הפנים.

(6) הערה: הבדיקה אינה נדרשת בתוכנית של תוספת בניה לגובה בלבד למבנה קיים ללא שינוי ייעוד.

תצהירים

תצהיר עורך התוכנית

אני החתום מטה יעל דסברג, מספר זהות 058309774, מצהיר בזאת כדלקמן:

1. אני ערכתי את תוכנית מס' 53 / 1002 / ממ ששמה צור יגאל (להלן – "התוכנית").
2. אני בעל ידע וניסיון בעריכת תוכניות. בעל הכשרה מקצועית בתחום אדריכלות מספר רשיון 68415.
3. אני ערכתי את התוכנית בעצמי ובסיוע יועצים נוספים כמפורט להלן:

שם היועץ תחום מומחיותו והכשרתו הנושאים בתוכנית שנערכו על ידי/בסיוע יועץ

א. _____

ב. _____

ג. _____
4. הנני אחראי להכנת כל מסמכי התוכנית (הוראות, תשריט ונספחים) ולכל החומר שנלווה לתוכנית כחומר רקע או כמידע נוסף.
5. הנני מאשר כי לפי מיטב ידיעתי המקצועית, נתוני התוכנית שהגשתי, כמפורט בסעיף 4, נכונים ותואמים את החוק, התקנות, מבנה אחיד לתוכנית והנחיות מוסדות התכנון.
- כמו כן, הנני מאשר כי המסקנות וההמלצות שהגשתי, כאמור, הן נכונות לפי מיטב ידיעתי ושיפוטי.
6. אני מצהיר כי השם דלעיל הוא שמי, החתימה דלמטה היא חתימתי, וכי תוכן תצהירי זה אמת.

דסברג יעל
אדריכלית
נוס' רשיון 68415

חתימת המצהיר

20.12.09

תאריך

תצהיר בעל מקצוע שהשתתף בעריכת תוכנית

אני החתום מטה _____ (שם), מספר זהות _____, מצהיר בזאת בכתב כדלקמן:

1. אני השתתפתי בעריכתה של תוכנית מס' _____ ששמה _____ (להלן – ה"תוכנית").
2. אני מומחה לתחום _____ ויש בידי תעודה מטעם _____ (הגוף המוסמך לרישוי בעלי המקצוע בתחום זה) שמספרה הוא _____ או לחילופין (מחק את המיותר):
אני מומחה בתחום _____ שלא חלה לגביו חובת רישוי.
3. אני השתתפתי בעריכת / ערכתי את הנושאים _____ בתוכנית.
4. אני בעל המומחיות וההכשרה המתאימה לחוות את דעתי המקצועית בנושאים המפורטים בסעיף 3 לעיל והנאמר בתוכנית בנושא משקף את חוות דעתי המקצועית.
5. הנני אחראי לתוכן הפרקים/נושאים בתוכנית אותם ערכתי ושהשתתפתי בעריכתם.
6. אני מצהיר כי השם דלעיל הוא שמי, החתימה דלמטה היא חתימתי, וכי תוכן תצהירי זה אמת.

_____ חתימת המצהיר

_____ תאריך

הצהרת המודד

מספר התוכנית: _____

(בעת המדידה המקורית)

1. הריני מצהיר בזאת כי המפה הטופוגרפית המהווה רקע לתוכנית זו, נמדדה על ידי בתאריך 12/2/2008 בהתאם להוראות החוק והתקנות בעניין.

~~שילה יאיר
מזר 580
מיפוי ומדידות
חתימה~~

580
מספר רשיון

יאיר שילה
שם המודד המוסמך

(בעת עדכון המדידה)

2. הריני מצהיר בזאת כי המפה הטופוגרפית המהווה רקע לתוכנית זו, נבדקה ונמצאה מעודכנת בתאריך 21/12/09 והכל בהתאם להוראות החוק והתקנות בעניין.

~~שילה יאיר
מזר 580
מיפוי ומדידות
חתימה~~

580
מספר רשיון

יאיר שילה
שם המודד המוסמך

(בתוכניות איחוד וחלוקה)

3. הריני מצהיר בזאת כי פרטי המגרשים המופיעים בטבלת ההקצאה נקבעו על-ידי בתאריך _____ בהתאם להוראות החוק והתקנות בעניין.

חתימה

מספר רשיון

שם המודד המוסמך

הסבר:

1. סעיף 1 ימולא על ידי המודד המוסמך שערך את המדידה המקורית של המפה הטופוגרפית.
2. סעיף 2 ימולא ככל שנערך עדכון למפה הטופוגרפית, על ידי המודד שערך את העדכון.
3. סעיף 3 ימולא רק עבור תוכניות הכוללות איחוד וחלוקה בהסכמה או שלא בהסכמת הבעלים.

נספח הליכים סטטוטוריים

יחס בין התוכנית לבין תוכניות מופקדות			
מספר תוכנית מופקדת	סטטוס טיפול בתוכנית	מספר ילקוט פרסומים	תאריך

שימו לב! : טרם אישורה של התוכנית: יש לעדכן את סעיף 1.6 ולכלול בו תוכניות מופקדות שאושרו בינתיים

יחס בין התוכנית לבין התוספות בחוק				
שם התוספת	תחולת התוספת	שם המאשר	מוסד התכנון	תאריך האישור
התוספת הראשונה לעניין קרקע חקלאית ושטחים פתוחים	<ul style="list-style-type: none"> התוספת חלה. התוספת אינה חלה. 			
התוספת השניה לעניין סביבה חופית	<ul style="list-style-type: none"> התוספת חלה. התוספת אינה חלה. 			
התוספת הרביעית לעניין שימור מבנים	<ul style="list-style-type: none"> התוספת חלה. התוספת אינה חלה. 			

אישור לפי סעיף 109 לחוק		
התוכנית נקבעה	תאריך ההחלטה	החלטה
טעונה אישור / לא טעונה אישור		אישור התוכנית/דחיית התוכנית

ערר על התוכנית			
שם ועדת הערר	מספר הערר	החלטת ועדת הערר	תאריך האישור
ועדת ערר מחוזית- לפי סעיף 12 ג' לחוק.			
ועדת משנה לעררים של הוועדה המחוזית.			
ועדת משנה לעררים של המועצה הארצית.			

שימו לב! הוסיפו סעיף זה רק אם הוגש ערר, ומחקו את השורה/ות שאינן רלבנטיות.