

דברי הסבר לתוכנית

התכנית מבקשת להסדיר קו בנין אחורי במבנה קיים מ- 6.00 מ' ל- 5.00 מ'.

דף ההסבר מהווה רקע לתוכנית ואינו חלק ממסמכי הסטטוטוריים.

מחוז מרכז

תוכנית מס' רצ/מק/168 / 8 / 20

1. זיהוי וסיווג התוכנית

1.1	שם התוכנית	רח' ג'רופי שלום-ראשון לציון
1.2	שטח התוכנית	1009 מ"ר
1.3	מהדורות	• מתן תוקף שלב
	מספר מהדורה	1
	תאריך עדכון	09.05.10
1.4	סיווג התוכנית	• סוג התוכנית מפורטת.
	סוג איחוד וחלוקה	• ללא איחוד וחלוקה.
	האם מכילה הוראות של תכנית מפורטת	• כן
	האם כוללת הוראות לענין תכנון תלת מימדי	• לא
	מוסד התכנון המוסמך להפקיד את התוכנית לפי סעיף	• ועדה מקומית
		62 א(א) סעיף קטן (4)
	היתרים או הרשאות	• תוכנית שמכוחה ניתן להוציא היתרים או הרשאות.

1.5 מקום התוכנית

1.5.1	נתונים כלליים	מרחב תכנון מקומי	ראשון לציון
		קואורדינטה X	176900
		קואורדינטה Y	655650
1.5.2	תיאור מקום		מב"ת מערב.
1.5.3	רשויות מקומיות בתוכנית	רשות מקומית	ראשון לציון.
		התייחסות לתחום הרשות	• חלק מתחום הרשות
1.5.4	כתובות שבהן חלה התוכנית	יישוב	ראשון לציון.
		שכונה	
		רחוב	רח' ג'רופי שלום
		מספר בית	8

1.5.5 גושים וחלקות בתוכנית

מספר גוש	סוג גוש	חלק / כל הגוש	מספרי חלקות בשלמותן	מספרי חלקות בחלקן
5033	• מוסדר	• חלק מהגוש	32	

הכל על-פי הגבולות המסומנים בתשריט בקו הכחול.

1.5.6 גושים ישנים

מספר גוש	מספר גוש ישן
7.5	7.5

1.5.7 מגרשים/תאי שטח מתוכניות קודמות שלא נרשמו כחלקות

מספר תוכנית	מספר מגרש/תא שטח
7.5	7.5

1.5.8 מרחבי תכנון גובלים בתוכנית

7.5

1.6 יחס בין התוכנית לבין תוכניות מאושרות קודמות

1.6.1

1.6.1 יחס בין התכנית לבין תוכניות מאושרות קודמות

מספר תכנית מאושרת	סוג יחס	הערה ליחס	מספר ילקוט פרסומים	תאריך
רצ/1/1 תכנית מתאר ראשלי"צ	שינוי	תכנית זו משנה את תכנית מתאר ראשלי"צ עפ"י המפורט בתכנית, וכל יתר הוראותיה של תכנית המתאר העירונית ממשיכות לחול.	1646	30/7/1970
רצ/168/8	שינוי	במידה ותתגלה סתירה בין הוראות תכנית זו לבין הוראות אחרות החלות על שטח התכנית – יחויבו הוראות תכנית זו.	2561	31/08/79
רצ/168/א	שינוי		1358	11/05/67

1.7 מסמכי התוכנית

תאריך האישור	גורם מאשר	עורך המסמך	תאריך עריכת המסמך	מספר גיליונות	מספר עמודים	קני"מ	תחולה	סוג המסמך
	ועדה מקומית.	בלוקה ביסטרצקי נסים	04.02.09		18		• מחייב	הוראות התוכנית
	ועדה מקומית	בלוקה ביסטרצקי נסים	04.02.09	1		1:250	• מחייב	תשריט התוכנית
	ועדה מקומית	בלוקה ביסטרצקי נסים	04.02.09	1		1:200	מנחה	נספח בינוי

כל מסמכי התוכנית מהווים חלק בלתי נפרד ממנה, משלימים זה את זה ויקראו כמקשה אחת. במקרה של סתירה בין המסמכים המפורטים לעיל המחיילים לבין המנחים יגברו המסמכים המחייבים. במקרה של סתירה בין המסמכים המחייבים לבין המנחים יגברו המנחים.

1.8 בעלי עניין/ בעלי זכויות בקרקע/ עורך התוכנית ובעלי מקצוע מטעמו

1.8.1 מגיש התוכנית

גוש/ חלקה	דוא"ל	סלולרי	טלפון	כתובת	שם ומספר תאגיד / שם מקומית	מספר רישיון	מספר זהות	שם פרטי ומשפחה	מקצוע / תואר	מגיש התוכנית
			03-9611945	רחי הלוי 10 ראשלי"צ	-----	-----	3059800	אמנון טביב		מגיש התוכנית
			03-6582642	רחי בן גוריון 73 בת-ים	-----	-----	30473995	חכמון אבי קלמנטה		

1.8.2 יזם בפועל

דוא"ל	פקס	סלולרי	טלפון	כתובת	שם ומספר תאגיד / שם מקומית	מספר רישיון	מספר זהות	שם פרטי ומשפחה	מקצוע / תואר	יזם בפועל
			03-9611945	רחי הלוי 10 ראשלי"צ	-----	-----	3059800	אמנון טביב		
			03-6582642	רחי בן גוריון 73 בת-ים	-----	-----	30473995	חכמון אבי קלמנטה		

1.8.3 בעלי עניין בקרקע שאינם מגישי התוכנית

דוא"ל	פקס	סלולרי	טלפון	כתובת	שם ומספר תאגיד / שם מקומית	מספר זהות	שם פרטי ומשפחה	מקצוע / תואר	בעלים
					-----	-----	עריית ראשון לציון		• בעלים

1.8.4 עורך התכנית ובעלי מקצוע מטעמו

דוא"ל	פקס	סלולרי	טלפון	כתובת	שם ומספר תאגיד / שם מקומית	מספר רישיון	מספר זהות	שם פרטי ומשפחה	מקצוע / תואר
bluna@zahav.net.il	03-9654856	052-2553582	03-9659452	רחי וולפסון 40 ראשלי"צ	-----	86319	13407432	בלוקה ביסטרצקי נסים	
			03-9615292	רחי שלמה המלך 10 ראשלי"צ	-----	619		יגאל נדסי	

1.9 הגדרות בתוכנית

בתוכנית זו יהא לכל מונח מהמונחים המפורטים להלן הפרוש המופיע בצד ההגדרה, אלא אם כן משתמע אחרת מהוראות התוכנית או מהקשר הדברים.

מונח	הגדרת מונח
ל.ר.	ל.ר.

כל מונח אשר לא הוגדר בתוכנית זו, תהיה נודעת לו המשמעות הנתונה לו בחוק התכנון והבניה התשכ"ה – 1965 (להלן "החוק") או בתקנות שהותקנו מכוחו, וזאת בהיעדר כוונה אחרת משתמעת.

2. מטרת התוכנית ועיקרי הוראותיה

2.1 מטרת התוכנית

- שינוי בקו בנין אחורי קיים עפ"י סעיף 62 א'(א) סעיף 4 תיקון 43 לחוק התכנון והבניה, ללא שינוי בזכויות הבניה המותרות.

2.2 עיקרי הוראות התוכנית

- שינוי בקו בנין אחורי מ – 6.0 מ' ל- 5.0 מ', כמסומן בתשריט.

2.3 נתונים כמותיים עיקריים בתוכנית

הערות	סה"כ במצב המוצע		תוספת למצב המאושר	מצב מאושר	סוג נתון כמותי
	לתכנון מפורט	למימוש			
				1.009	שטח התוכנית – דונם
	ל.ר.	ל.ר.	ל.ר.	1009	תעשייה קלה ומלאכה (שטח בניה עיקרי) – מ"ר

3. טבלת יעודי קרקע ותאי שטח בתוכנית

יעוד	תאי שטח	תאי שטח כפופים
תעשייה קלה ומלאכה	100	

על אף האמור בסעיף 1.7 - במקרה של סתירה בין היעוד או הסימון של תאי השטח בתשריט לבין המפורט בטבלה זו - יגבר התשריט על ההוראות בטבלה זו.

4 יעודי קרקע ושימושים

4.1	יעוד ... תעשייה קלה ומלאכה
4.1.1	שימושים נגריה
4.1.2	הוראות
א.	הוראות בינוי
	ל.ר.

6. הוראות נוספות

<p>6.1. רישום כל השטחים המיועדים לצרכי ציבור יופקעו ואו ירשמו ע"ש עיריית ראשון לציון.</p>	
<p>6.2. היטל השבחה הוועדה המקומית תטיל ותגבה היטל השבחה בהתאם להוראות התוספת השלישית בחוק</p>	
<p>6.3. תנאי למתן היתר בניה שיפור חזית המבנה באישור אדריכלית העיר.</p>	
<p>6.4. הוצאות כל הוצאות עריכת התכנית וביצועה, לרבות שכר טרחת אדריכלים, שמאים, מודדים, יועצים ורישומים יחולו על הבעלים וישולבו על ידם בהתאם לסעיף 12)69 לחוק.</p>	

7. ביצוע התוכנית

7.1 שלבי ביצוע

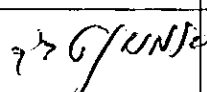
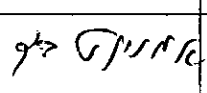
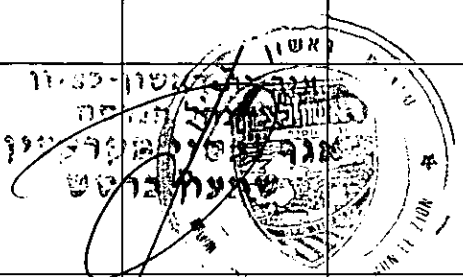

מספר שלב	תאור שלב	התנייה
ל.ר.		

7.2 מימוש התוכנית

מייד.

8. חתימות ואישורים

8.1 חתימות

תאריך	חתימה	שם ומספר תאגיד / שם רשות מקומית	מספר זהות	שם פרטי ומשפחה	
11/5/10			3059800 30473995	אמנון טביב חכמון אבי קלמנטה	מגיש התוכנית
11/5/10			3059800 30473995	אמנון טביב חכמון אבי קלמנטה	יזם בפועל
				עיריית ראשון לציון	בעלי עניין בקרקע
16.6.10	 בלוקה ביסטריצקי (נסים) מתכנתת ערים ומיתוח			בלוקה ביסטריצקי נסים	עורך התכנית

8.2 אישורים

אישורים למתן תוקף		
חותמת מוסד התכנון וחתימת בעל התפקיד	שם בעל התפקיד במוסד התכנון החותם על התוכנית	
		ועדה מקומית
		ועדה מחוזית
		שר הפנים

13. רשימת תיוג – טופס נלווה למילוי על ידי עורך התוכנית

רשימת תיוג
טופס עזר למילוי על ידי עורך התוכנית

1. יש לסמן ✓ במקום המתאים.
2. יש לוודא כי ניתנה התייחסות לכל השאלות/ הסעיפים המופיעים בטופס.

תחום הבדיקה	סעיף בנוהל	נושא	כן	לא
כללי		האם התוכנית חייבת בתסקיר השפעה על הסביבה? ⁽¹⁾	<input checked="" type="checkbox"/>	<input type="checkbox"/>
		האם התוכנית גובלת במחוז שכן?	<input checked="" type="checkbox"/>	<input type="checkbox"/>
		אם כן, פרט: _____	<input type="checkbox"/>	<input type="checkbox"/>
		האם נדרשת הודעת הפקדה לגופים ציבוריים?	<input checked="" type="checkbox"/>	<input type="checkbox"/>
		אם כן, פרט: _____	<input type="checkbox"/>	<input type="checkbox"/>
		האם התוכנית כוללת או משנה הוראות בדבר:	<input type="checkbox"/>	<input type="checkbox"/>
		• שמירה על בניינים או אתרים בעלי חשיבות היסטורית או ארכיאולוגית	<input checked="" type="checkbox"/>	<input type="checkbox"/>
		• שמירת מקומות קדושים	<input checked="" type="checkbox"/>	<input type="checkbox"/>
		• בתי קברות	<input checked="" type="checkbox"/>	<input type="checkbox"/>
		האם נדרשת הודעת הפקדה מיוחדת לתוכניות הנוגעות לטיסה?	<input checked="" type="checkbox"/>	<input type="checkbox"/>
רדיוסי מגן		האם נבדקה התוכנית בדיקה 'פרה-רולית' (מול לשכת התכנון המחוזית/ מינהל התכנון)?	<input checked="" type="checkbox"/>	<input type="checkbox"/>
		האם נמצאה התוכנית חודרת לתחום?	<input checked="" type="checkbox"/>	<input type="checkbox"/>
		האם בוצעה בדיקה מלאה לחדירת התוכנית לתחום רדיוסי מגן מול משרד הבריאות?	<input checked="" type="checkbox"/>	<input type="checkbox"/>
		האם נמצא כי התוכנית חודרת לתחום?	<input checked="" type="checkbox"/>	<input type="checkbox"/>
התאמה בין התשריט להוראות התוכנית		מספר התוכנית	<input checked="" type="checkbox"/>	<input type="checkbox"/>
	1.1	שם התוכנית	<input checked="" type="checkbox"/>	<input type="checkbox"/>

⁽¹⁾ עפ"י תקנות התכנון והבניה, תקנה 2 או 3 (תסקירי השפעה על הסביבה) התשי"ג-2003.

	√	מחוז		
	√	סיווג (סוג, סמכות ואופי התוכנית)	1.4	
	√	מקום התוכנית (מרחב תכנון מקומי, רשות מקומית)	1.5	
	√	פרטי בעלי עניין (יזם, מגיש, בעלי קרקע)	1.8	
	√	חתימות (יזם, מגיש ועורך התוכנית)	8.2	
	√	האם מולאו כל סעיפי התוכנית על פי הנוה"ל (או נרשם "לא רלבנטי")?		הוראות התוכנית
	√	האם קיימים כל מסמכי התוכנית המוזכרים בסעיף 1.7 בנוהל מבא"ת?	1.7	מסמכי התוכנית
	√	האם קיימים נספחי תנועה, בינוי, חניה ותשתיות?		
	√	יעודי קרקע לפי טבלאות יעודי הקרקע שבנוהל מבא"ת	6.2, 6.1	תשריט התוכנית (2)
	√	קיום טבלת שטחים ובדיקה שסך כל השטחים במצב מאושר ומוצע-זהה	2.2.7	
	√	קיום סימונים (מקרא, חץ צפון, קואורדינטות X,Y ברשת החדשה, קנה מידה, קו כחול)	2.4.1 2.4.2	
	√	קיום תרשימי סביבה (תרשים התמצאות כללית ותרשים הסביבה הקרובה)	2.3.2 2.3.3	
	√	התשריט ערוך על רקע של מפת מדידה מעודכנת לשנה אחרונה, כולל חתימה וחותמת ⁽³⁾ .	4.1	
	√	קיום תשריט מצב מאושר	4.3	
	√	קיום תשריט מצב מוצע – בקנה מידה התואם להיקף התוכנית	4.4	
	√	התאמה מלאה בין המקרא לבין התשריט בתשריטי מצב מאושר ומוצע (כל אחד בהתאמה)		
	√	הגדרת קווי בנין מכבישים (סימון בתשריט/ רוזטות וכדומה)		
	√	סימון מרחב תכנון, גבול שיפוט		
	√	קיום נסח רישום מקורי ועדכני של החלקות הקיימות	1.8	איחוד וחלוקה (4)
	√	קיום טבלת הקצאה ואיזון – ערוכה ע"י שמאי מוסמך (בתוכנית איחוד וחלוקה ללא הסכמה) או: קיום חתימה של כל בעלי הזכויות בתחום האיחוד והחלוקה (בתוכנית איחוד וחלוקה בהסכמה)	פרק 12	
	√	קיום תצהירים חתומים של עורכי התוכנית	פרק 14	טפסים נוספים (4)
	√	קיום מסמכים המעידים על היות מגיש התוכנית בעל עניין בקרקע	1.8	

(2) מספרי הסעיפים מתייחסים לחלק ב' בנוהל מבא"ת – "הנחיות לעריכת תשריט התוכנית".

(3) יש להתייחס לסעיף 1.5.5 בחלק א' בנוהל מבא"ת.

(4) מספרי הסעיפים מתייחסים לחלק א' בנוהל מבא"ת – "הנחיות לעריכת הוראות התוכנית".

14. תצהירים

תצהיר עורך התוכנית

אני החתום מטה בלנקה ביסטריצקי נסים מס' תעודת זהות 13407432, מצהיר בזאת כדלקמן:

1. אני ערכתי את תוכנית מס' רצ/ מק/ 168 / 8 / 20 ששמה רח' שלום ג'רופי 8-ראשון לציון (להלן - "התוכנית").

2. אני בעל ידע וניסיון בעריכת תוכניות. בעל הכשרה מקצועית בתחום אדריכלות מספר רשיון 86319.

3. אני ערכתי את התוכנית בעצמי ובסיוע יועצים נוספים כמפורט להלן:

שם היועץ תחום מומחיותו והכשרתו הנושאים בתוכנית שנערכו על ידי/בסיוע יועץ

א. _____

ב. _____

ג. _____


4. הנני אחראי להכנת כל מסמכי התוכנית (הוראות, תשריט ונספחים) ולכל החומר שנלווה לתוכנית כחומר רקע או כמידע נוסף.

5. הנני מאשר כי לפי מיטב ידיעתי המקצועית, נתוני התוכנית שהגשתי, כמפורט בסעיף 4, נכונים ותואמים את החוק, התקנות, מבנה אחיד לתוכנית והנחיות מוסדות התכנון.

כמו כן, הנני מאשר כי המסקנות וההמלצות שהגשתי, כאמור, הן נכונות לפי מיטב ידיעתי ושיפוטי.

6. אני מצהיר כי השם דלעיל הוא שמי, החתימה דלמטה היא חתימתי, וכי תוכן תצהירי זה אמת.

בלנקה ביסטריצקי (נסים)
מתכנתת ערים ופיתוח



חתימת המצהיר

נספח הליכים סטטוטוריים

יחס בין התוכנית לבין תוכניות מופקדות			
מספר תוכנית מופקדת	סטטוס טיפול בתוכנית	מספר ילקוט פרסומים	תאריך

טרם אישורה של התוכנית: יש לעדכן את סעיף 1.6 ולכלול בו תוכניות מופקדות שאושרו בינתיים

יחס בין התוכנית לבין התוספות בחוק				
שם התוספת	תחולת התוספת	שם המוסד המאשר	התכנון	תאריך האישור
התוספת הראשונה לעניין קרקע חקלאית ושטחים פתוחים	<ul style="list-style-type: none"> התוספת חלה. התוספת אינה חלה. 			
התוספת השניה לעניין סביבה חופית	<ul style="list-style-type: none"> התוספת חלה. התוספת אינה חלה. 			
התוספת הרביעית לעניין שימור מבנים	<ul style="list-style-type: none"> התוספת חלה. התוספת אינה חלה. 			

אישור שר הפנים לפי סעיף 109 לחוק		
התוכנית נקבעה	תאריך ההחלטה	החלטה
טעונה אישור השר/לא טעונה אישור השר		אישור התוכנית/דחיית התוכנית