

חוק התכנון והבניה, התשכ"ה – 1965

הוראות התוכנית

תוכנית מס' רצ/מק/1/22/97

שם תוכנית: תכנית מפורטת-רח' החבצלת-שיכון המזרח

מחוז: מרכז
מרחב תכנון מקומי: ראשון לציון
סוג תוכנית: תכנית מפורטת

אישורים

מתן תוקף	הפקדה
<p>ועדה מקומית לתכנון ופיקוח ראשון-לציון אישור תכנית מס' 97/22/1/מ.ר.ק.1 הועדה המקומית החליטה לאשר את התוכנית בישיבה מס' 1111 ביום 10.7.10</p> <p>..... המנדט הועדה יו"ר הועדה</p>	

דברי הסבר לתוכנית

1. התכנית דנה בחלקה 39 בגוש 4242 בשיכון המזרח
2. החלקה מוכחרת בשלמותה (מושע) ואינה מחולקת סטטורית בין השכנים הצמודים-
(דו-משפחתי)
3. הגדר בין השכנים עוברת בקו המחלק את החלקה לחלק צפוני (המבקש) ולחלק דרומי (שכן)
4. ע"ג החלק הצפוני של החלקה (המבקש)- מבנים שאינם עומדים בקווי בניין תקפים
5. התכנית מבקשת לשנות את קוי הבניין בחלק הצפוני (המבקש) עפ"י מתווה המבנים הקיימים על החלקה באותו חלק.
7. אין התכנית מבקשת לשנות את זכויות הבנייה, או כל מאפיין או זכות אחרת, למעט השינוי בקווי הבניין כאמור.

דף ההסבר מהווה רקע לתוכנית ואינו חלק ממסמכיה הסטטוטוריים.

1. זיהוי וסיווג התוכנית

			יפורסם ברשומות
<p>רצ/מק/1/22/97</p>	<p>שם התוכנית</p> <p>מספר התוכנית</p> <p>1004 מ"ר</p> <p>שלב</p> <p>מספר מהדורה בשלב 1</p> <p>תאריך עדכון המהדורה 18/08/2010</p>	<p>1.1 שם התוכנית ומספר התוכנית</p> <p>1.2 שטח התוכנית</p> <p>1.3 מהדורות</p>	
<p>• תוקף</p> <p>• תוכנית מפורטת</p> <p>• כן</p> <p>• ועדה מקומית</p>	<p>סוג התוכנית</p> <p>האם מכילה הוראות של תכנית מפורטת מוסד התכנון המוסמך להפקיד את התוכנית</p>	<p>1.4 סיווג התוכנית</p>	<p>יפורסם ברשומות</p>
<p>62 א(א) סעיף קטן 4</p> <p>• תוכנית שמכוחה ניתן להוציא היתרים או הרשאות.</p> <p>• תוכנית המהווה שינוי לתוכנית שממנה ניתן להוציא היתרים או הרשאות.</p> <p>• ללא איחוד וחלוקה</p>	<p>לפי סעיף בחוק</p> <p>היתרים או הרשאות</p> <p>סוג איחוד וחלוקה</p> <p>האם כוללת הוראות לענין תכנון תלת מימדי</p>		
<p>לא</p>	<p>לא</p>		

1.5 מקום התוכנית

- 1.5.1 נתונים כלליים מרחב תכנון מקומי ראשון לציון
 - קואורדינטה X 651550
 - 651600
 - קואורדינטה Y 183075
 - 183150
- 1.5.2 תיאור מקום שיכון המזרח
- 1.5.3 רשויות מקומיות רשות מקומית ראשון לציון
 - התייחסות לתחום הרשות • חלק מתחום הרשות
- 1.5.4 כתובות שבהן חלה התוכנית
 - יישוב ראשון לציון
 - שכונה שיכון המזרח
 - רחוב החבצלת
 - מספר בית 1

1.5.5 גושים וחלקות בתוכנית

מספר גוש	סוג גוש	חלק / כל הגוש	מספרי חלקות בשלמותן	מספרי חלקות בחלקן
4242	• מוסדר	• חלק מהגוש	39	

הכל על-פי הגבולות המסומנים בתשריט בקו הכחול.

1.5.6 גושים ישנים

מספר גוש	מספר גוש ישן
ל"ר	ל"ר

1.5.7 מגרשים/תאי שטח מתוכניות קודמות שלא נרשמו כחלקות

מספר תוכנית	מספר מגרש/תא שטח
ל"ר	ל"ר

1.5.8 מרחבי תכנון גובלים בתוכנית

ל"ר

1.6 יחס בין התוכנית לבין תוכניות מאושרות קודמות

מספר תוכנית מאושרת	סוג יחס	הערה ליחס	מספר ילקוט פרסומים	תאריך
1/1	• שינוי	תכנית זו משנה את קווי הבניין בלבד ע"פ המצב הקיים – ללא שינוי בזכויות בנייה	1646	30/07/70
22/1	• שינוי		3625	01/03/89

1.7 מסמכי התוכנית

תאריך האישור	גורם מאשר	עורך המסמך	תאריך עריכת המסמך	מספר גיליונות	מספר עמודים	קני"מ	תחולה	סוג המסמך
	וועדה מקומית	אד' אפי בראון	18/08/2010	ל"ר	18	ל"ר	מחייב	הוראות התוכנית
	וועדה מקומית	אד' אפי בראון	18/08/2010	1	ל"ר	1:250	מחייב	תשריט התוכנית
	וועדה מקומית	אד' אפי בראון	18/08/2010	1	ל"ר	1:250	מנחה	נספח בניוי

כל מסמכי התוכנית מהווים חלק בלתי נפרד ממנה, משלימים זה את זה ויקראו כמקשה אחת. במקרה של סתירה בין המסמכים המחייבים לבין עצמם תגברנה ההוראות על המחייבים לבין המנחים יגברו המסמכים המחייבים. במקרה של סתירה בין המסמכים המחייבים לבין עצמם תגברנה ההוראות על התשריטים.

1.8 בעלי עניין/ בעלי זכויות בקרקע/ עורך התוכנית ובעלי מקצוע מטעמו

1.8.1 מוגיש התוכנית												
גוש/ חלקה(ים)	דוא"ל	פקס	סלולרי	טלפון	כתובת	מס' תאגיד	שם תאגיד / שם רשות מקומית	מספר רישיון	שם פרטי ומשפחה	מספר זהות	שם פרטי ומשפחה	מקצוע / תואר
4242/39	לי"ר		0547404776	0547404776	החבצלת 1 ראשלי"צ	לי"ר		לי"ר	דוד אליהו	3011532		לי"ר

1.8.2 יזם בפועל											
דוא"ל	פקס	סלולרי	טלפון	כתובת	מס' תאגיד	שם תאגיד / שם רשות מקומית	מספר רישיון	שם פרטי ומשפחה	מספר זהות	שם פרטי ומשפחה	מקצוע / תואר
		0547404776	0547404776	החבצלת 1 ראשלי"צ			לי"ר	דוד אליהו	3011532		לי"ר

1.8.3 בעלי עניין בקרקע												
דוא"ל	פקס	סלולרי	טלפון	כתובת	מס' תאגיד	שם תאגיד / שם רשות מקומית	מספר זהות	שם פרטי ומשפחה	מקצוע / תואר	שם פרטי ומשפחה	מקצוע / תואר	
לי"ר	לי"ר	0547404776	לי"ר	מנחם בגין 125 ת"מ החבצלת 1 ראשלי"צ	לי"ר	לי"ר	3011532	דוד אליהו ממ"י			לי"ר	בעלים חוכר

1.8.4 עורך התכנית ובעלי מקצוע מטעמו											
דוא"ל	פקס	סלולרי	טלפון	כתובת	מס' תאגיד	שם תאגיד / שם רשות מקומית	מספר זהות	שם פרטי ומשפחה	מקצוע / תואר	שם פרטי ומשפחה	מקצוע / תואר
erbaron@zahav.net.il	036482690	0544543849	036482690	הרי מרקוביץ 21 ראשלי"צ	לי"ר		50579333	אפי כראון	אדריכל		עורך ראשי
gdas@bezeqint.net		039615295	039615295	שלמה המלך 10 ראשלי"צ	לי"ר		005331400	יגאל גדסי	מודד מוסמך		מודד

1.9 הגדרות בתוכנית

בתוכנית זו יהא לכל מונח מהמונחים המפורטים להלן הפרוש המופיע בצד ההגדרה, אלא אם כן משתמע אחרת מהוראות התוכנית או מהקשר הדברים.

מונח	הגדרת מונח
וועדה מקומית.	ועדה לתכנון ובניה בראשון לציון

כל מונח אשר לא הוגדר בתוכנית זו, תהיה נודעת לו המשמעות הנתונה לו בחוק התכנון והבניה התשכ"ה – 1965 (להלן "החוק") או בתקנות שהותקנו מכוחו, וזאת בהיעדר כוונה אחרת משתמעת.

2. מטרת התוכנית ועיקרי הוראותיה**2.1 מטרת התוכנית**

שינוי קוי בנין עפ"י מצב קיים

2.2 עיקרי הוראות התוכנית

שינוי קווי בנין ללא שינוי בזכויות הבנייה.

2.3 נתונים כמותיים עיקריים בתוכנית

סה"כ שטח התוכנית – דונם	1.004
-------------------------	-------

הערות	סה"כ מוצע בתוכנית		שינוי (+/-) למצב המאושר	מצב מאושר	ערך	סוג נתון כמותי
	מתארי	מפורט				
			ללא שינוי	1004	מ"ר	מגורים
			ללא שינוי	4	מס' יחיד	
			ל"ר	ל"ר	מ"ר	מגורים מיוחד
			ל"ר	ל"ר	מס' יחיד	
			ל"ר	ל"ר	מ"ר	משחר
			ל"ר	ל"ר	מ"ר	תעסוקה
			ל"ר	ל"ר	מ"ר	מבני ציבור
			ל"ר	ל"ר	חדרים	תיירות /
			ל"ר	ל"ר	מ"ר	מלונאות

3. טבלת יעודי קרקע ותאי שטח בתוכנית

יעוד	תאי שטח	תאי שטח כפופים	
מגורים ב'	39	ל"ר	ל"ר

על אף האמור בסעיף 1.7 - במקרה של סתירה בין היעוד או הסימון של תאי השטח בתשריט לבין המפורט בטבלה זו - יגבר התשריט על ההוראות בטבלה זו.

4 יעודי קרקע ושימושים

4.1	שם ייעוד: מגורים ב'
4.1.1	שימושים
א.	מגורים
4.1.2	הוראות
א.	שינוי בקווי בניין עפ"י מצב קיים
ב.	הוראות בינוי
	תשריט הבינוי המצורף לתכנית זו הוא מנחה בלבד

4.2	שם ייעוד:
4.2.1	שימושים
א.	ל"ר
ב.	ל"ר
ג.	ל"ר
4.2.2	הוראות
א.	ל"ר
ב.	ל"ר
ג.	ל"ר

6. הוראות נוספות**6.1 שטחים ציבוריים**

השטחים המיועדים לצרכי ציבור יופקעו/ירשמו על שם הוועדה המקומית, בכל דרך אחרת.

6.2 חנייה

על פי נספח בינוי מנחה

6.3 קווי בניין

קווי בניין לבניה הקיימת, כמסומן בתשריט. על כל בנייה עתידית נוספת יחולו קווי הבניין החוקיים ערב אישורה של תכנית זו.

6.4 הוצאות

הוועדה המקומית תטיל ותגבה היטל השבחה כחוק.

6.5 היטל השבחה

כל הוצאות עריכת התכנית וביצועה, לרבות שכר טרחת אדריכלים, שמאים, מודדים, יועצים ורישומים יחולו על הבעלים ושולבו על ידם בהתאם לסעיף 12)69 לחוק





7. ביצוע התוכנית**7.1 שלבי ביצוע**

מס' שלב	תאור שלב	התנייה
ל"ר	ל"ר	ל"ר
ל"ר	ל"ר	ל"ר

7.2 מימוש התוכנית

מיידי

8. חתימות

תאריך	חתימה	שם תאגיד / רשות מקומית	מספר זהות	שם פרטי ומשפחה	
18/8/2008		25614	50579333	אדריכל אפי בראון	מגיש התוכנית
18/8/2008			53465985	דוד אליהו	יזם בפועל (אם רלבנטי)
18/8/2008			53465985	דוד אליהו	בעלי עניין בקרקע
				מ.מ.י	
18/8/2008		25614	50579333	אדריכל אפי בראון	עורך התכנית

רשימת תיוג – טופס נלווה למילוי על ידי עורך התוכנית

1. יש לסמן ✓ במקום המתאים.
2. יש לוודא כי ניתנה התייחסות לכל השאלות/ הסעיפים המופיעים בטופס. **שימו לב!** רשימה זו אינה גורעת מהוראות החוק ומתקנות התכנון והבניה.

לא	כן	נושא	סעיף בנוהל	תחום הבדיקה
	V	האם קיימים כל מסמכי התוכנית המוזכרים בסעיף 1.7 בנוהל מבא"ת?	1.7	מסמכי התוכנית
	V	האם קיימים נספחי תנועה, בינוי, ניקוז וכו'?		
		אם כן, פרט: _____		
	V	האם מולאו כל סעיפי התוכנית על פי נוהל מבא"ת (או נרשם "לא רלבנטי")?		הוראות התוכנית
	V	יעודי קרקע לפי טבלאות יעודי הקרקע שבנוהל מבא"ת	6.1, 6.2	תשריט התוכנית (1)
	V	קיום טבלת שטחים ובדיקה שסך כל השטחים במצב מאושר ומוצע-זהה	2.2.7	
	V	קיום סימונים (מקרא, חץ צפון, קואורדינטות X,Y ברשת החדשה, קנה מידה, קו כחול שלם וסגור)	2.4.1, 2.4.2	
	V	קיום תרשימי סביבה (תרשים התמצאות כללית ותרשים הסביבה הקרובה)	2.3.2, 2.3.3	
	V	התשריט ערוך על רקע של מפת מדידה מעודכנת לשנה אחרונה, כולל חתימה וחותמת ⁽²⁾ .	4.1	
	V	קיום תשריט מצב מאושר	4.3	
	V	קיום תשריט מצב מוצע – בקנה מידה התואם להיקף התוכנית.	4.4	
	V	התאמה מלאה בין המקרא לבין התשריט בתשריטי מצב מאושר ומוצע (כל אחד בהתאמה)		
	V	הגדרת קווי בנין מכבישים (סימון בתשריט/ רוזטות וכדומה)		
	V	סימון מרחב תכנון, גבול שיפוט		
	V	מספר התוכנית		התאמה בין התשריט להוראות התוכנית
	V	שם התוכנית	1.1	
	V	מחוז		
	V	סיווג (סוג, סמכות ואופי התוכנית)	1.4	
	V	מקום התוכנית (מרחב תכנון מקומי, רשות מקומית)	1.5	
	V	פרטי בעלי עניין (יזם, מגיש, בעלי קרקע)	1.8	
	V	חתימות (יזם, מגיש ועורך התוכנית)	8.2	

⁽¹⁾ מספרי הסעיפים מתייחסים לחלק ב' בנוהל מבא"ת – "הנחיות לעריכת תשריט התוכנית".
⁽²⁾ יש להתייחס לסעיף 1.5.5 בחלק א' בנוהל מבא"ת.

לא	כן	נושא	סעיף בנוהל	תחום הבדיקה
V		האם התוכנית חייבת בתסקיר השפעה על הסביבה? ⁽³⁾		כללי
V		האם התוכנית גובלת במחוז שכן?		
		אם כן, פרט: _____		
		האם התוכנית גובלת במרחב תכנון מקומי שכן?		
		אם כן, פרט: _____		
V		האם נדרשת הודעת הפקדה לגופים ציבוריים?		
		אם כן, פרט: _____		
		האם התוכנית כוללת או משנה הוראות בדבר:		
V		• שמירה על בניינים או אתרים בעלי חשיבות היסטורית או ארכיאולוגית		
V		• שמירת מקומות קדושים		
V		• בתי קברות		
V		האם נדרשת הודעת הפקדה מיוחדת לתוכניות הנוגעות לטיסה?		
	V	קיום נסח רישום מקורי ועדכני של החלקות הקיימות	1.8	איחוד וחלוקה (4)
V		קיום טבלת הקצאה ואיזון – ערוכה ע"י שמאי מוסמך (בתוכנית איחוד וחלוקה ללא הסכמה) או:	פרק 12	
V		קיום חתימה של כל בעלי הזכויות בתחום האיחוד והחלוקה (בתוכנית איחוד וחלוקה בהסכמה)		
	V	קיום תצהירים חתומים של עורכי התוכנית	פרק 14	טפסים נוספים (4)
	V	קיום מסמכים המעידים על היות מגיש התוכנית בעל עניין בקרקע	1.8	
V		האם נדרשת התוכנית לנספח טיפול בחומרי חפירה ומילוי בהתאם להנחיות מינהל התכנון או מוסד התכנון?		חומרי חפירה ומילוי (5)
V		במידה וכן, האם צורף לתוכנית נספח טיפול בחומרי חפירה ומילוי?		
V		האם נבדקה התוכנית בדיקה מיקדמית ('Pre-Ruling') מול לשכת התכנון המחוזית/ מינהל התכנון?		רדיוסי מגן (6)
V		האם נמצאה התוכנית חודרת לתחום?		
V		האם בוצעה בדיקה מלאה לחדירת התוכנית לתחום רדיוסי מגן מול משרד הבריאות?		
V		האם נמצא כי התוכנית חודרת לתחום?		

⁽³⁾ עפ"י תקנות התכנון והבניה, תקנה 2 או 3 (תסקירי השפעה על הסביבה) התשס"ג-2003, או עפ"י החלטת/הנחיות מוסד התכנון.

⁽⁴⁾ מספרי הסעיפים מתייחסים לחלק א' בנוהל מבא"ת – "הנחיות לעריכת הוראות התוכנית".

⁽⁵⁾ ראה התייחסות לנושא בפרק 10 בנוהל ובהנחיות האגף לתכנון נושאי מינהל התכנון באתר האינטרנט של משרד הפנים.

⁽⁶⁾ הערה: הבדיקה אינה נדרשת בתוכנית של תוספת בניה לגובה בלבד למבנה קיים ללא שינוי ייעוד.

נספח הליכים סטטוטוריים

יחס בין התוכנית לבין תוכניות מופקדות			
מספר תוכנית מופקדת	סטטוס טיפול בתוכנית	מספר ילקוט פרסומים	תאריך

שימו לב!: טרם אישורה של התוכנית: יש לעדכן את סעיף 1.6 ולכלול בו תוכניות מופקדות שאושרו בינתיים

יחס בין התוכנית לבין התוספות בחוק				
שם התוספת	תחולת התוספת	שם מוסד המאשר	התכנון	תאריך האישור
התוספת הראשונה לעניין קרקע חקלאית ושטחים פתוחים	• התוספת אינה חלה.			
התוספת השניה לעניין סביבה חופית	• התוספת אינה חלה.			
התוספת הרביעית לעניין שימור מבנים	• התוספת אינה חלה.			

אישור לפי סעיף 109 לחוק		
התוכנית נקבעה	תאריך החלטה	החלטה
טעונה אישור / לא טעונה אישור		אישור התוכנית/דחיית התוכנית

ערר על התוכנית			
שם ועדת הערר	מספר הערר	החלטת ועדת הערר	תאריך האישור
ועדת ערר מחוזית - לפי סעיף 12 ג' לחוק.			
ועדת משנה לעררים של הוועדה המחוזית.			
ועדת משנה לעררים של המועצה הארצית.			

שימו לב! הוסיפו סעיף זה רק אם הוגש ערר, ומחקו את השורה/ות שאינן רלבנטיות.