

הסוקרה: י.פ. 6322 לא' 758 מ'וס 11/11/17
 מ'וקר: י.פ. 6383 לא' 2833 מ'וס 22/2/2012

4218929
 הועדה המקומית
 לתכנון ובניה "שורקות"
 מבא"ת 2006
 27-02-2012
 נתקבל _____
 חתימה _____

תכנית מס'

חוק התכנון והבניה, התשכ"ה – 1965


הוראות התוכנית

תוכנית מס' בר\מק\109\41

שם תוכנית: שינוי קווי בניין – אירוס מגרש 35 (חלקה 312)

מחוז: מרכז
 מרחב תכנון מקומי: שורקות
 סוג תוכנית: מפורטת

אישורים

מתן תוקף	הפקדה
<p>חוק התכנון והבניה מטכ"מ 1000 פרחב תכנון פסוסי סארסוה"ם מיטור תכניה פס' בר\מק\109\41 התכניה פנארמ פפ' סלוק 100 ג' לחוק</p> <p>  יח'ן ש'ל'ב מ'נ'ג' מ'נה ס'מ'ן מ'נ'ד'ס ה'וע'דה</p> <p> ס'נ'ר מ' ד'ני'אל א'ד'ל מ'נ'ד'ס ה'וע'דה המ'ק'ומ'ית</p>	

דברי הסבר לתוכנית

מגרש 35הינו מגרש צר וארוך הגובל בחלקו האחורי, המזרחי עם השמורה. בגבול מגרש זה השמורה גבוה ב 8 מ' מגובה 0.00 של הבית המוגדר ע"פ תוכנית הבינוי. בכדי להימנע מקיר בגובה מעל 8 מ' מדורג בחצר האחורית שלמעשה הינה החצר הראשית בגלל קו בניין של 14 מ'. מוצע להקטין את קו הבניין האחורי ל 5 מ' בכדי לאפשר הרחקת הבית מהחזית ולקבל חצר קדמית ללא קיר ממול במקום אחורית. בנוסף לאפשר בניית בריכה בקו 1 מ' מבניין ומגבול מגרש.

דף ההסבר מהווה רקע לתוכנית ואינו חלק ממסמכיה הסטטוטוריים.

1. זיהוי וסיווג התוכנית

שינוי קווי בניין מגרש 35 (חלקה 312)	שם התוכנית	1.1 שם התוכנית ומספר התוכנית	יפורסם ברשומות
ברומקו 41109	מספר התוכנית	1.2 שטח התוכנית	
507 מ"ר		1.3 מהדורות	
• מתן תוקף	שלב	מספר מהדורה בשלב	
3		תאריך עדכון המהדורה	
25.08.2011	סוג התוכנית	1.4 סיווג התוכנית	יפורסם ברשומות
• תוכנית מפורטת	האם מכילה הוראות של תכנית מפורטת מוסד התכנון המוסמך להפקיד את התוכנית		
• כן			
• ועדה מקומית			
• 62 א(א) סעיף קטן 4, 5	לפי סעיף בחוק		
• תוכנית המהווה שינוי לתוכנית שממנה ניתן להוציא היתרים או הרשאות. • ללא איחוד וחלוקה.	היתרים או הרשאות סוג איחוד וחלוקה		
• לא	האם כוללת הוראות לענין תכנון תלת מימדי		

1.5 מקום התוכנית

1.5.1 נתונים כלליים מרחב תכנון מקומי שורקות

179.250	קואורדינטה X
648.850	קואורדינטה Y

1.5.2 תיאור מקום אירוס

1.5.3 רשויות מקומיות רשות מקומית מועצה אזורית גן רוה בתוכנית

התייחסות לתחום הרשות • חלק מתחום הרשות

נפה רחובות אירוס

יישוב

שכונה

רחוב

מספר בית

1.5.4 כתובות שבהן חלה התוכנית

יפורסם ברשומות

1.5.5 גושים וחלקות בתוכנית

מספר גוש	סוג גוש	חלק / כל הגוש	מספרי חלקות בשלמותן	מספרי חלקות בחלקן
3740	• מוסדר	חלק מהגוש	312	לא רלוונטי

הכל על-פי הגבולות המסומנים בתשריט בקו הכחול.

1.5.6 גושים ישנים

מספר גוש	מספר גוש ישן
לא רלוונטי	לא רלוונטי

1.5.7 מגרשים/תאי שטח מתוכניות קודמות שלא נרשמו כחלקות

מספר תוכנית	מספר מגרש/תא שטח
לא רלוונטי	לא רלוונטי

1.5.8 מרחבי תכנון גובלים בתוכנית

אין

1.6 יחס בין התוכנית לבין תוכניות מאושרות קודמות

תאריך	מספר ילקוט פרסומים	הערה ליחס	סוג יחס	מספר תוכנית מאושרת
13/8/1998	4670	תוכנית זו משנה רק את המפורט בתוכנית זו וכול יתר ההוראות בתוכנית בר 1109 ממשיכות לחול.	<ul style="list-style-type: none"> • שינוי • כפיפות 	בר 1109
23/2/2011	6203	תוכנית זו משנה רק את המפורט בתוכנית זו וכול יתר ההוראות בתוכנית בר 309 ממשיכות לחול.	<ul style="list-style-type: none"> • שינוי • כפיפות 	בר 309

1.7 מסמכי התוכנית

תאריך האישור	גורם מאשר	עורך המסמך	תאריך עריכת המסמך	מספר גיליונות	מספר עמודים	קנ"מ	תחולה	סוג המסמך
	וועדה מקומית	אדרי' יהודה היקר	25.08.2011		13		מחייב	הוראות התוכנית
	וועדה מקומית	אדרי' יהודה היקר	25.08.2011	1		1:250	מחייב	תשריט התוכנית

כל מסמכי התוכנית מהווים חלק בלתי נפרד ממנה, משלמים זה את זה ויקראו כמקשה אחת. במקרה של סתירה בין המסמכים המחייבים לבין המנחים יגברו המסמכים המחייבים. במקרה של סתירה בין המסמכים המחייבים לבין עצמם תגברנה ההוראות על התשריטים.

1.8 בעלי עניין / בעלי זכויות בקרקע / עורך התוכנית ובעלי מקצוע מטעמו

1.8.1 מגיש התוכנית

גוש / חלקה (י)	דוא"ל	פקס	סלולרי	טלפון	כתובת	מס' תאגיד	שם תאגיד / שם מקומית	רשות מקומית	שם תאגיד / שם מקומית	מספר זהות	מספר רישון	שם פרטי ומשפחה	שם פרטי ומשפחה	מספר זהות	ניצן ואתי מנדלבאום	מספר זהות	שם פרטי ומשפחה	מקצוע / תואר	
3740	nitzan@offsetwebprinting.com			03-7229704	המרי 28 גבעתיים 53329	מס' תאגיד	רשות מקומית	רשות מקומית	שם תאגיד / שם מקומית	מספר זהות	מספר רישון	שם פרטי ומשפחה	שם פרטי ומשפחה	מספר זהות	ניצן ואתי מנדלבאום	מספר זהות	שם פרטי ומשפחה	מקצוע / תואר	
312	ettybm@gmail.com																		

1.8.2 יזם במועל

גוש / חלקה (י)	דוא"ל	פקס	סלולרי	טלפון	כתובת	מס' תאגיד	שם תאגיד / שם מקומית	רשות מקומית	שם תאגיד / שם מקומית	מספר זהות	מספר רישון	שם פרטי ומשפחה	שם פרטי ומשפחה	מספר זהות	ניצן ואתי מנדלבאום <th>מספר זהות</th> <th>שם פרטי ומשפחה</th> <th>מקצוע / תואר</th>	מספר זהות	שם פרטי ומשפחה	מקצוע / תואר
	nitzan@offsetwebprinting.com ettybm@gmail.com			03-7229704	המרי 28 גבעתיים 53329	מס' תאגיד	רשות מקומית <td>רשות מקומית</td> <td>שם תאגיד / שם מקומית</td> <td>מספר זהות</td> <td>מספר רישון</td> <td>שם פרטי ומשפחה</td> <td>שם פרטי ומשפחה</td> <td>מספר זהות</td> <td>ניצן ואתי מנדלבאום</td> <td>מספר זהות</td> <td>שם פרטי ומשפחה</td> <td>מקצוע / תואר</td>	רשות מקומית	שם תאגיד / שם מקומית	מספר זהות	מספר רישון	שם פרטי ומשפחה	שם פרטי ומשפחה	מספר זהות	ניצן ואתי מנדלבאום	מספר זהות	שם פרטי ומשפחה	מקצוע / תואר

1.8.3 בעלי עניין בקרקע

גוש / חלקה (י)	דוא"ל	פקס	סלולרי	טלפון	כתובת	מס' תאגיד	שם תאגיד / שם מקומית	רשות מקומית	שם תאגיד / שם מקומית	מספר זהות	מספר רישון	שם פרטי ומשפחה	שם פרטי ומשפחה	מספר זהות	ניצן ואתי מנדלבאום <th>מספר זהות</th> <th>שם פרטי ומשפחה</th> <th>מקצוע / תואר</th>	מספר זהות	שם פרטי ומשפחה	מקצוע / תואר
	nitzan@offsetwebprinting.com ettybm@gmail.com			03-7229704	המרי 28 גבעתיים 53329	מס' תאגיד	רשות מקומית <td>רשות מקומית</td> <td>שם תאגיד / שם מקומית</td> <td>מספר זהות</td> <td>מספר רישון</td> <td>שם פרטי ומשפחה</td> <td>שם פרטי ומשפחה</td> <td>מספר זהות</td> <td>ניצן ואתי מנדלבאום</td> <td>מספר זהות</td> <td>שם פרטי ומשפחה</td> <td>מקצוע / תואר</td>	רשות מקומית	שם תאגיד / שם מקומית	מספר זהות	מספר רישון	שם פרטי ומשפחה	שם פרטי ומשפחה	מספר זהות	ניצן ואתי מנדלבאום	מספר זהות	שם פרטי ומשפחה	מקצוע / תואר

1.8.4 עורך התכנית ובעלי מקצוע מטעמו

גוש / חלקה (י)	דוא"ל	פקס	סלולרי	טלפון	כתובת	מס' תאגיד	שם תאגיד / שם מקומית	רשות מקומית	שם תאגיד / שם מקומית	מספר זהות	מספר רישון	שם פרטי ומשפחה	שם פרטי ומשפחה	מספר זהות	מספר רישון	שם פרטי ומשפחה	שם פרטי ומשפחה	מקצוע / תואר
	vehuda@hikri.co.il	0775012052	052-8974874	0775012051	לילינבלום 12 גדרה 70700	מס' תאגיד	רשות מקומית <td>רשות מקומית</td> <td>שם תאגיד / שם מקומית</td> <td>מספר זהות</td> <td>מספר רישון</td> <td>שם פרטי ומשפחה <td>שם פרטי ומשפחה <td>מספר זהות</td> <td>מספר רישון</td> <td>שם פרטי ומשפחה <td>שם פרטי ומשפחה <td>מקצוע / תואר</td> </td></td></td></td>	רשות מקומית	שם תאגיד / שם מקומית	מספר זהות	מספר רישון	שם פרטי ומשפחה <td>שם פרטי ומשפחה <td>מספר זהות</td> <td>מספר רישון</td> <td>שם פרטי ומשפחה <td>שם פרטי ומשפחה <td>מקצוע / תואר</td> </td></td></td>	שם פרטי ומשפחה <td>מספר זהות</td> <td>מספר רישון</td> <td>שם פרטי ומשפחה <td>שם פרטי ומשפחה <td>מקצוע / תואר</td> </td></td>	מספר זהות	מספר רישון	שם פרטי ומשפחה <td>שם פרטי ומשפחה <td>מקצוע / תואר</td> </td>	שם פרטי ומשפחה <td>מקצוע / תואר</td>	מקצוע / תואר
	azem_khaled@yahoo.com	09-7995374	050-5239788		טייבה 40400 ת.ד. 464	מס' תאגיד	רשות מקומית <td>רשות מקומית</td> <td>שם תאגיד / שם מקומית</td> <td>מספר זהות</td> <td>מספר רישון</td> <td>שם פרטי ומשפחה <td>שם פרטי ומשפחה <td>מספר זהות</td> <td>מספר רישון</td> <td>שם פרטי ומשפחה <td>שם פרטי ומשפחה <td>מקצוע / תואר</td> </td></td></td></td>	רשות מקומית	שם תאגיד / שם מקומית	מספר זהות	מספר רישון	שם פרטי ומשפחה <td>שם פרטי ומשפחה <td>מספר זהות</td> <td>מספר רישון</td> <td>שם פרטי ומשפחה <td>שם פרטי ומשפחה <td>מקצוע / תואר</td> </td></td></td>	שם פרטי ומשפחה <td>מספר זהות</td> <td>מספר רישון</td> <td>שם פרטי ומשפחה <td>שם פרטי ומשפחה <td>מקצוע / תואר</td> </td></td>	מספר זהות	מספר רישון	שם פרטי ומשפחה <td>שם פרטי ומשפחה <td>מקצוע / תואר</td> </td>	שם פרטי ומשפחה <td>מקצוע / תואר</td>	מקצוע / תואר

1.9 הגדרות בתוכנית

בתוכנית זו יהא לכל מונח מהמונחים המפורטים להלן הפרוש המופיע בצד ההגדרה, אלא אם כן משתמע אחרת מהוראות התוכנית או מהקשר הדברים.

מונח	הגדרת מונח
לא רלוונטי	

כל מונח אשר לא הוגדר בתוכנית זו, תהיה נודעת לו המשמעות הנתונה לו בחוק התכנון והבניה התשכ"ה – 1965 (להלן "החוק") או בתקנות שהותקנו מכוחו, וזאת בהיעדר כוונה אחרת משתמעת.

2. מטרת התוכנית ועיקרי הוראותיה**2.1 מטרת התוכנית**

א. שינוי קווי בניין לבית מגורים ולבריכה בסמכות הועדה המקומית ע"פ סעיף 62.א. (א) (4) (5) לחוק התכנון והבניה.

2.2 עיקרי הוראות התוכנית

- 2.2.1. הקטנת קו בניין אחורי מזרחי מ 14.00 מ' ל 5.00 מ' כמסומן בתשריט.
 2.2.2. הקטנת קווי בניין צפוני, דרומי, מזרחי ומערבי לבריכה מ 2.00 מ' ל 1.00 מ'.
 2.2.3. הקטנת המרחק המינימאלי בין בית מגורים ובריכה מ 2.00 ל 1.00 מ'

2.3 נתונים כמותיים עיקריים בתוכנית

סה"כ שטח התוכנית – דונם	507
-------------------------	-----

הערות	סה"כ מוצע בתוכנית		שינוי (+/-) למצב המאושר	מצב מאושר	ערך	סוג נתון כמותי
	מפורט	מתארי				
	228.15		-----	228.15	מ"ר	מגורים א
	1		-----	1	מס' יחיד	

3. טבלאות יעודי קרקע, תאי שטח ושטחים בתוכנית

3.1 טבלת שטחים

תאי שטח כפופים		תאי שטח	יעוד
		101	מגורים א'

על אף האמור בסעיף 1.7 - במקרה של שתירה בין היעוד או הסימון של תאי השטח בתשריט לבין המפורט בטבלה זו - יגבר התשריט על ההוראות בטבלה זו.

3.2 טבלת שטחים

מצב מוצע		מצב מאושר	
אחוזים	מ"ר	אחוזים	מ"ר
100	507	100	507
100	507	100	507

←

		יעוד	סה"כ
מגורים א'			
מגורים א'			

4 יעודי קרקע ושימושים

4.1	שם ייעוד: מגורים א'
4.1.1	שימושים
א.	ע"פ בר"מ 1109, בר"מ 309
4.1.2	הוראות
א.	ע"פ בר"מ 1109, בר"מ 309 כללי
ב.	ברכת שחיה קו בניין לברכה מגבול מגרש יהיה מינמום 1 מ' המרחק המינימאלי בין בית מגורים וברכה יהיה מינימום 1.00 מ' כל שאר ההוראות לברכה ע"פ בר"מ 309.

5. טבלת זכויות והוראות בניה – מצב מוצע

מגורים א'	יעוד	מס' תא שטח	גודל מגרש/ מזערי/ מרבי (מ"ר)	שטחי בניה מ"ר/אחוזים		אחוזי בניה כוללים (%)	מספר יח"ד	צמימות (יח"ד לדונם נטו)	תכנית מ"ר משטח תא (השטח)	גובה מבה (מטר)	מספר קומות		קדמי	קווי בנין (מטר)		יעוד	מס' תא שטח	גודל מגרש/ מזערי/ מרבי (מ"ר)
				מתחת לכניסה הקובעת	מעל מפלס לכניסה הקובעת						קדמי	עיקרי		צדדי-שמאלי	צדדי-ימני			
מגורים א'		101		מתחת לכניסה הקובעת	מתחת לכניסה הקובעת						קדמי	3	3	3			101	
ע"פ בר 1109, בר 309																		

הערות: הוראות הבניה לטובת הברכה יהיו ע"פ בר 309 למעט קו בנין לברכה מאכל מגרש יהיה מינומס 1 מ'. המרחק המינימאלי בין בית מגורים וברכה יהיה מינומס 1.00 מ'.

. טבלת זכויות והוראות בניה – מצב מאושר

מגורים א'	יעוד	מס' תא שטח	גודל מגרש/ מזערי/ מרבי (מ"ר)	שטחי בניה מ"ר/אחוזים		אחוזי בניה כוללים (%)	מספר יח"ד	צמימות (יח"ד לדונם נטו)	תכנית מ"ר משטח תא (השטח)	גובה מבה (מטר)	מספר קומות		קדמי	קווי בנין (מטר)		יעוד	מס' תא שטח	גודל מגרש/ מזערי/ מרבי (מ"ר)
				מתחת לכניסה הקובעת	מעל מפלס לכניסה הקובעת						קדמי	עיקרי		צדדי-שמאלי	צדדי-ימני			
מגורים א'		101	500	מתחת לכניסה הקובעת	מתחת לכניסה הקובעת						קדמי	3	3	3			101	500
ע"פ בר 1109, בר 309																		

6. הוראות נוספות**6.1. היטל השבחה**

הוועדה המקומית תטיל ותגבה היטל השבחה בהתאם להוראות התוספת השלישית לחוק.

6.2. תנאים למתן היתר בניה

ע"פ ברר 11109, ברר 309 למעט השינויים בקווי בנין המוצעים בתוכנית זו.

6.3. בינוי ופיתוח

ע"פ תוכנית בינוי ופיתוח הנספח ל ברר 11109

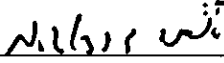


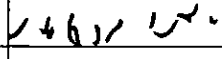
7. ביצוע התוכנית**7.1. שלבי ביצוע**

מספר שלב	תאור שלב	התנייה
	לא רלוונטי	

7.2. מימוש התוכנית

מייד.

8. חתימות

תאריך: 25.08.2011	חתימה: 	שם: אתי מנדלבאום ניצן מנדלבאום	מגיש התוכנית
מספר תאגיד:		תאגיד/שם רשות מקומית:	
תאריך: 25.08.2011 יהודה היקרי	חתימה: 	שם: יהודה היקרי, אדריכל	עורך התוכנית
מספר תאגיד אדריכל מ.ר. 00118475		תאגיד:	
תאריך: 25.08.2011	חתימה: 	שם: אתי מנדלבאום ניצן מנדלבאום	יזם בפועל
מספר תאגיד:		תאגיד:	
תאריך: 25.08.2011	חתימה: 	שם: אתי מנדלבאום ניצן מנדלבאום	בעל עניין בקרקע
מספר תאגיד:		תאגיד:	

14. תצהירים

תצהיר עורך התוכנית

אני החתום מטה 'קוצה היגר' (שם), מספר זהות 032046203, מצהיר בזאת כדלקמן:

1. אני ערכתי את תוכנית מסי דב/גן/פיון/4 ששמה גני קני אייזס לואי 35 (א)הג3 (להלן – "התוכנית").

2. אני בעל ידע וניסיון בעריכת תוכניות. בעל הכשרה מקצועית בתחום אצטריולר מספר רשיון 113425.

3. אני ערכתי את התוכנית בעצמי ובסיוע יועצים נוספים כמפורט להלן:

שם היועץ תחום מומחיותו והכשרתו הנושאים בתוכנית שנערכו על ידי/בסיוע יועץ
א.

ב.

ג.

4. הנני אחראי להכנת כל מסמכי התוכנית (הוראות, תשריט ונספחים) ולכל החומר שנלווה לתוכנית כחומר רקע או כמידע נוסף.

5. הנני מאשר כי לפי מיטב ידיעתי המקצועית, נתוני התוכנית שהגשתי, כמפורט בסעיף 4, נכונים ותואמים את החוק, התקנות, מבנה אחיד לתוכנית והנחיות מוסדות התכנון.

כמו כן, הנני מאשר כי המסקנות וההמלצות שהגשתי, כאמור, הן נכונות לפי מיטב ידיעתי ושיפוטי.

6. אני מצהיר כי השם דלעיל הוא שמי, החתימה דלמטה היא חתימתך, וכי תוכן תצהירי זה אמת.

~~יהודה חיקרי~~
~~אדריכל~~
~~מספר רשיון 0810875~~
חתימת הנכנס

27/2/12
תאריך

תצהיר בעל מקצוע שהשתף בעריכת תוכנית
--

אני החתום מטה _____ (שם), מספר זהות _____, מצהיר בזאת בכתב כדלקמן:

1. אני השתתפתי בעריכתה של תוכנית מסי' _____ ששמה _____ (להלן – ה"תוכנית").
2. אני מומחה לתחום _____ ויש בידי תעודה מטעם _____ (הגוף המוסמך לרישוי בעלי המקצוע בתחום זה) שמספרה הוא _____ או לחילופין (מחק את המיותר):
אני מומחה בתחום _____ שלא חלה לגבי חובת רישוי.
3. אני השתתפתי בעריכת / ערכתי את הנושאים _____ בתוכנית.
4. אני בעל המומחיות וההכשרה המתאימה לחוות את דעתי המקצועית בנושאים המפורטים בסעיף 3 לעיל והנאמר בתוכנית בנושא משקף את חוות דעתי המקצועית.
5. הנני אחראי לתוכן הפרקים/נושאים בתוכנית אותם ערכתי ושהשתתפתי בעריכתם.
6. אני מצהיר כי השם דלעיל הוא שמי, החתימה דלמטה היא חתימתי, וכי תוכן תצהירי זה אמת.

_____ חתימת המצהיר

_____ תאריך

הצהרת המודד

הערה: הצהרת המודד מהווה נספח להוראות התכנית. הצהרה מס' 1 תופיע גם ע"ג התשריט.

סעיף 1 ימולא ע"י מודד מוסמך שערך את המדידה המהווה רקע לתוכנית.
 סעיף 2 ימולא ע"י המודד המוסמך שערך את העדכון או אישר את עדכניות המדידה ככל שנערך עדכון או אושרה עדכניות למפה הטופוגרפית/המצבית, לרבות הרקע הקדסטריאלי.

מספר התוכנית: _____


רמת דיוק, הקו הכחול והקדסטר:

- מדידה גרפית.
- קו כחול (בלבד) ברמה אנליטית.
- מדידה אנליטית מלאה ברמת תצ"ר (כולל הקו הכחול).

1. המדידה המקורית

הרני מצהיר בזאת כי מדידת המפה הטופוגרפית/המצבית המהווה רקע לתוכנית זו, נערכה על ידי ביום: _____ והיא הוכנה לפי הוראות נוהל מבאי"ת ובהתאם להנחיות החוק ולתקנות המודדים שבתוקף. דיוק הקו הכחול והקדסטר: מדידה גרפית/ קו מול (בלבד) ברמה אנליטית/ מדידה אנליטית מלאה ברמת תצ"ר (כולל הקו הכחול).

28.2.12 _____ 230 _____
 תאריך _____ שם המודד _____ מספר רשיון _____



2. עדכניות המדידה

הרני מצהיר בזאת כי המפה הטופוגרפית/המצבית המהווה רקע לתוכנית זו, לרבות הרקע הקדסטריאלי, נבדקה על ידי ונמצאה עדכנית/עודכנה ביום: _____ בהתאם להוראות החוק ולתקנות המודדים שבתוקף.

_____ _____ _____ _____
 תאריך _____ חתימה _____ מספר רשיון _____ שם המודד _____

נספח הליכים סטטוטוריים

לכל תוכנית יצורף, כנספח מחייב, נספח הליכים סטטוטוריים. נספח זה יפרט את ההליכים השונים הקשורים לאישורה של תוכנית זו ושל תוכניות נוספות מופקדות החלות על תחום התוכנית כולה או על חלקה. להלן סעיפי החובה לנספח זה.

יחס בין התוכנית לבין תוכניות מופקדות			
מספר תוכנית מופקדת	סטטוס טיפול בתוכנית	מספר ילקוט פרסומים	תאריך
רשמו את מספר התוכנית	רשמו את סטטוס הטיפול בתוכנית.	רשמו את מספר ילקוט הפרסומים.	רשמו שנה עברית ושנה לועזית של ילקוט הפרסומים.

שימו לב ! טרם אישורה של התוכנית יש לעדכן את סעיף 1.6 ולכלול בו תוכניות מופקדות שאושרו בינתיים.

יחס בין התוכנית לבין התוספות בחוק			
שם התוספת	תחולת התוספת	שם מוסד התכנון המאשר	תאריך האישור
התוספת הראשונה לעניין קרקע חקלאית ושטחים פתוחים	<ul style="list-style-type: none"> התוספת חלה. התוספת אינה חלה. 	ולקחשי"פ	רשמו את תאריך האישור
התוספת השניה לעניין סביבה חופית	<ul style="list-style-type: none"> התוספת חלה. התוספת אינה חלה. 	ולחוי"ף	רשמו את תאריך האישור
התוספת הרביעית לעניין שימור מבנים	<ul style="list-style-type: none"> התוספת חלה. התוספת אינה חלה. 	ועדה מקומית / מחוזית	רשמו את תאריך האישור

אישור על-פי סעיף 109 לחוק		
סעיף	החלטה	תאריך ההחלטה
סעיף 109 (א)	התוכנית נקבעה כטעונה אישור/ לא טעונה אישור	
סעיף 109 (ב)	התוכנית אושרה/ לא אושרה	

ערר על התוכנית			
שם ועדת הערר	מספר הערר	אישור ועדת הערר	תאריך האישור
ועדת ערר מחוזית - לפי סעיף 12 ג' לחוק		התוכנית אושרה ע"י ועדת הערר	רשמו את תאריך האישור.
ועדת משנה לעררים של הוועדה המחוזית		התוכנית אושרה ע"י ועדת הערר	רשמו את תאריך האישור.
ועדת משנה לעררים של המועצה הארצית		התוכנית אושרה ע"י ועדת הערר	רשמו את תאריך האישור.

שימו לב! יש להוסיף סעיף זה רק אם הוגש ערר ולמחוק את השורה/ות שאינן רלוונטיות.