

חוק התכנון והבניה, התשכ"ה – 1965

מינהל הנדסה-מחלקת תמ"ע וחשבת

מס' תכנית 38/750/מ

התקבל ביום 2.9.2008

הוראות התוכנית

תוכנית מס' נת/מק/750/38

שם תוכנית: שינוי קווי בניין - משפחת בר חיים- שכונת עמליה

מחוז: המרכז

מרחב תכנון מקומי: נתניה

סוג תוכנית: תכנית מתאר מקומית ברמה מפורטת

אישורים

מתן תוקף	הפקדה
----------	-------

<p>ועדה מקומית נתניה אישור תוכנית מס' נת/מק/38/750 הועדה הפקיסית החליטה לאשר את התכנית ביום 14.1.09 מהנדס תכנון ארץ הועדה</p>	
-------------------------------------------------------------------------------------------------------------------------------------------------------------------------------------------------------------------	--

--	--

--	--

דברי הסבר לתוכנית

התכנית נועדה לאשר שינוי בקו בנין אחורי לצורך תוספת מגורים לדירה אשר קיימת בקומת קרקע ושינוי בקו בנין צדדי-מערבי (אישור מצב קיים).

דף ההסבר מהווה רקע לתוכנית ואינו חלק ממסמכיה הסטטוטוריים.

1. זיהוי וסיווג התוכנית

			יפורסם ברשומות
שינוי קווי בניין-משפחת בר חיים- שכונת ענליה	שם התוכנית	1.1 שם התוכנית ומספר התוכנית	
נת/מק/750/38	מספר התוכנית		
0.688 ד'		1.2 שטח התוכנית	
מילוי דרישות הועדה המקומית	שלב	1.3 מהדורות	
2	מספר מהדורה בשלב		
30/06/08	תאריך עדכון המהדורה		
• תוכנית מתאר מקומית ברמה מפורטת	סוג התוכנית	1.4 סיווג התוכנית	יפורסם ברשומות
• כן	האם מכילה הוראות של תכנית מפורטת		
• ועדה מקומית	מוסד התכנון המוסמך להפקיד את התוכנית		
	לפי סעיף בחוק		
62 א(א) סעיף קטן 4	היתרים או הרשאות		
• תוכנית שמכוחה ניתן להוציא היתרים או הרשאות.			
• ללא איחוד וחלוקה.	סוג איחוד וחלוקה		
• לא	האם כוללת הוראות לענין תכנון תלת מימדי		

1.5 מקום התוכנית

1.5.1 נתונים כלליים מרחב תכנון מקומי

נקודה 543 קואורדינטה X 189117.05
קואורדינטה Y 690166.81

1.5.2 תיאור מקום

1.5.3 רשויות מקומיות בתוכנית

התייחסות לתחום הרשות

ג. חלק מתחום הרשות

נתניה

יישוב

1.5.4 כתובות שבהן חלה התוכנית

עמליה

שכונה

החסידה

רחוב

13

מספר בית

1.5.5 גושים וחלקות בתוכנית

מספר גוש	סוג גוש	חלק / כל הגוש	מספרי חלקות בשלמותן	מספרי חלקות בחלקן
8731	מוסדר	• חלק מהגוש	53	

הכל על-פי הגבולות המסומנים בתשריט בקו הכחול.

1.5.6 גושים ישנים

מספר גוש	מספר גוש ישן
	8006

1.5.7 מגרשים/תאי שטח מתוכניות קודמות שלא נרשמו כחלקות

מספר תוכנית	מספר מגרש/תא שטח
1/ 750/נת	53

1.5.8 מרחבי תכנון גובלים בתוכנית לא רלבנטי

1.6 יחס בין התוכנית לבין תוכניות מאושרות קודמות

תאריך	מספר ילקוט פרסומים	הערה ליחס	סוג יחס	מספר תוכנית מאושרת
16/5/1991	3879	תכנית זו משנה רק את המפורט בתכנית זו וכל יתר הוראות התכנית ממשיכות לחול	שינוי	נת/במ/750/1
26/08/1982	2844	תכנית זו משנה רק את המפורט בתכנית זו וכל יתר הוראות התכנית ממשיכות לחול	שינוי	נת/400/7 על תיקוניה

1.7 מסמכי התוכנית

תאריך האישור	גורם מאשר	עורך המסמך	תאריך עריכת המסמך	מספר גיליונות	מספר עמודים	קנ"מ	תחולה	סוג המסמך
	הועדה המקומית	לופטנר סבטלנה	20/06/2008	1		1: 250, 1: 2500	• מחייב	תשריט
	הועדה המומית	לופטנר סבטלנה	30/06/2008		18			הוראות התוכנית

כל מסמכי התוכנית מהווים חלק בלתי נפרד ממנה, משלימים זה את זה ויקראו כמקשה אחת. במקרה של סתירה בין המסמכים המחייבים לבין המנחים יגברו המסמכים המחייבים. במקרה של סתירה בין המסמכים המחייבים לבין עצמם תגברנה ההוראות על התשריטים.

1.8 בעלי עניין/ בעלי זכויות בקרקע /עורך התוכנית ובעלי מקצוע מטעמו

1.8.1 מגיש התוכנית

מקצוע / תואר	שם פרטי ומשפחה	מספר זהות	מספר רשיון	שם תאגיד / שם רשות מקומית	מס' תאגיד	כתובת	טלפון	סלולרי	פקס	דוא"ל	גוש / חלקה (*)
	מירב בר חיים	032403453				החסידה 13 נתניה	8846682				
	שי בר חיים	025465907				החסידה 13 נתניה	8846682				

1.8.2 יזם בפועל

מקצוע / תואר	שם פרטי ומשפחה	מספר זהות	מספר רשיון	שם תאגיד / שם רשות מקומית	מס' תאגיד	כתובת	טלפון	סלולרי	פקס	דוא"ל
	מירב בר חיים	032403453				החסידה 13 נתניה	8846682			
	שי בר חיים	025465907				החסידה 13 נתניה	8846682			

1.8.3 בעלי עניין בקרקע

מקצוע / תואר	שם פרטי ומשפחה	מספר זהות	מספר רשיון	שם תאגיד/שם רשות מקומית	מס' תאגיד	כתובת	טלפון	סלולרי	פקס	דוא"ל
				מדינת ישראל באמצעות מנהל מקרקעי ישראל		מנחם בגין 124 ת"א				
	בר חיים מירב ושי	025465907				החסידה 13 נתניה	09-8846682			

1.8.4 עורך התכנית ובעלי מקצוע מטעמו

מקצוע / תואר	שם פרטי ומשפחה	מספר זהות	מספר רשיון	שם תאגיד/ שם רשות מקומית	מס' תאגיד	כתובת	טלפון	סלולרי	פקס	דוא"ל
• עורך ראשי	לופטנר סבטלנה	11641081	30199			התנועה הציונית 42 נתניה	09-8821605		09-8821611	luftnerarc@wala.com
• מודד	יצחק בן-אבי	027069087	618			עמק חפר 69 נתניה	09-8622396			

1.9 הגדרות בתוכנית

בתוכנית זו יהא לכל מונח מהמונחים המפורטים להלן הפרוש המופיע בצד ההגדרה, אלא אם כן משתמע אחרת מהוראות התוכנית או מהקשר הדברים.

מונח	הגדרת מונח

כל מונח אשר לא הוגדר בתוכנית זו, תהיה נודעת לו המשמעות הנתונה לו בחוק התכנון והבניה התשכ"ה – 1965 (להלן "החוק") או בתקנות שהותקנו מכוחו, וזאת בהיעדר כוונה אחרת משתמעת.

2. מטרת התוכנית ועיקרי הוראותיה

2.1 מטרת התוכנית

שינוי קווי בנין

2.2 עיקרי הוראות התוכנית

שינוי קווי בנין בהתאם לסעיף 4א(א)62

2.3 נתונים כמותיים עיקריים בתוכנית

סה"כ שטח התוכנית – דונם 0.688

הערות	סה"כ מוצע בתוכנית		שינוי (+/-) למצב המאושר	מצב מאושר	ערך	סוג נתון כמותי
	מתארי	מפורט				
		587.6	-	587.6	מ"ר	מגורים א-3
		4	-	4	מס' יחיד	
					מ"ר	

3. טבלת יעודי קרקע ותאי שטח בתוכנית

יעוד	תאי שטח	תאי שטח כפופים
מגורים א-3	53	

על אף האמור בסעיף 1.7 - במקרה של סתירה בין היעוד או הסימון של תאי השטח בתשריט לבין המפורט בטבלה זו - יגבר התשריט על ההוראות בטבלה זו.

5. טבלת זכויות והוראות בניה – מצב קיים

יעוד	מס' תא שטח	גודל מגרש/מזערי/מרבי (מ"ר)	שטחי בניה מ"ר/אחוזים				גובה מבנה (מטר)	מספר קומות		קווי בנין (מטר)			אחוזי בניה כוללים (%)	מספר יח"ד	צפיפות (יח"ד לדונם נטו)	תכנית (%) משטח תא (השטח)
			מעל לכניסה הקובעת		מתחת לכניסה הקובעת			מתחת לכניסה הקובעת	מעל לכניסה הקובעת	קדמי	צדדי-ימני	צדדי-שמאלי				
			עיקרי	שרות	עיקרי	שרות										
מגורים ב'	53	688	481.6 = 70% מ"ר (1)	(2)	(3)	-	587.6	4	5.8	1	2	3.0	4.0	4.0	6.0	

- (1) – בנוסף 23 מ"ר לכל אחת מהדירות בקומה עליונה = 46 מ"ר
 (2) - 12 מ"ר מ.מ.ד. ליח"ד = 48 מ"ר
 (3) - סה"כ 12 מ"ר

5. טבלת זכויות והוראות בניה – מצב מוצע

יעוד	מס' תא שטח	גודל מגרש/מזערי/מרבי (מ"ר)	שטחי בניה מ"ר/אחוזים				גובה מבנה (מטר)	מספר קומות		קווי בנין (מטר)			אחוזי בניה כוללים (%)	מספר יח"ד	צפיפות (יח"ד לדונם נטו)	תכנית (%) משטח תא (השטח)
			מעל לכניסה הקובעת		מתחת לכניסה הקובעת			מתחת לכניסה הקובעת	מעל לכניסה הקובעת	קדמי	צדדי-ימני	צדדי-שמאלי				
			עיקרי	שרות	עיקרי	שרות										
מגורים א-3	53	688	481.6 = 70% מ"ר (1)	(2)	(3)	-	587.6	4	5.8	2	2	3.0	3.6, 4.0 (4)+	4.0	2.5, 6.0 (4)+	

- (1) – בנוסף 23 מ"ר לכל אחת מהדירות בקומה עליונה = 46 מ"ר
 (2) - 12 מ"ר מ.מ.ד. ליח"ד = 48 מ"ר
 (3) - סה"כ 12 מ"ר
 (4) – קו בניין צדדי 3.6 מ' מתייחס רק לקומת הקרקע בדירה הצפונית.
 קו בניין אחורי 2.5 מ' מתייחס רק לקומת הקרקע בדירה הצפונית.

6. ת הוראות נוספות

6.1 חנייה
 על התכנית יחולו תקנות התכנון והבניה, התקנת מקומות חניה תשמ"ג 1983

6.2 היטל השבחה :
 הועדה המקומית תגבה היטל השבחה לפי החוק.

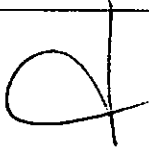
7. ביצוע התוכנית

7.1 שלבי ביצוע

מס' שלב	תאור שלב	התנייה

7.2 מימוש התוכנית: זמן משוער לביצוע תכנית זו יהיה 10 שנים מיום אישורה

8. חתימות

תאריך	חתימה	שם תאגיד / רשות מקומית	מספר זהות	שם פרטי ומשפחה	מגיש התוכנית
		ש' ביתר מו"ב בר חו"ל	032403453 025465907	מירב בר חיים שי בר חיים	
				מנהל מקרקעי ישראל	בעלי עניין בקרקע
		ש' ביתר מו"ב בר חו"ל	032403453 025465907	מירב בר חיים שי בר חיים	
			11641081	לופטנר סבטלנה	עורך התכנית

ט רנס/ געל/מס שחז א הנכס
 יהיה זה נאז משה ואנב
 מו"ב בר חו"ל.

רשימת תיג – טופס נלווה למילוי על ידי עורך התוכנית

1. יש לסמן ✓ במקום המתאים.
 2. יש לוודא כי ניתנה התייחסות לכל השאלות/ הסעיפים המופיעים בטופס.
 שימו לב! רשימה זו אינה גורעת מהוראות החוק ומתקנות התכנון והבניה.

תחום הבדיקה	סעיף בנוהל	נושא	כן	לא
מסמכי התוכנית	1.7	האם קיימים כל מסמכי התוכנית המוזכרים בסעיף 1.7 בנוהל מבא"ת?	✓	
		האם קיימים נספחי תנועה, בינוי, ניקוז וכו'?	✓	
		אם כן, פרט: נספח קווי בנין		
הוראות התוכנית		האם מולאו כל סעיפי התוכנית על פי נוהל מבא"ת (או נרשם "לא רלבנטי")?	✓	
תשריטת התוכנית ⁽¹⁾	6.1, 6.2	יעודי קרקע לפי טבלאות יעודי הקרקע שבנוהל מבא"ת	✓	
	2.2.7	קיום טבלת שטחים ובדיקה שסך כל השטחים במצב מאושר ומוצע-זהה		
	2.4.1, 2.4.2	קיום סימונים (מקרא, חץ צפון, קואורדינטות X, Y ברשת החדשה, קנה מידה, קו כחול שלם וסגור)	✓	
	2.3.2, 2.3.3	קיום תרשימי סביבה (תרשים התמצאות כללית ותרשים הסביבה הקרובה)	✓	
	4.1	התשריטת ערוך על רקע של מפת מדידה מעודכנת לשנה אחרונה, כולל חתימה וחתימת ⁽²⁾	✓	
	4.3	קיום תשריט מצב מאושר	✓	
	4.4	קיום תשריט מצב מוצע – בקנה מידה התואם להיקף התוכנית.	✓	
		התאמה מלאה בין המקרא לבין התשריט בתשריטי מצב מאושר ומוצע (כל אחד בהתאמה)	✓	
		הגדרת קווי בנין מכבישים (סימון בתשריט/ רוזטות וכדומה)	✓	
		סימון מרחב תכנון, גבול שיפוט		
		מספר התוכנית	✓	
	התאמה בין התשריט להוראות התוכנית	1.1	שם התוכנית	✓
		מחוז	✓	
1.4		סיווג (סוג, סמכות ואופי התוכנית)	✓	
1.5		מקום התוכנית (מרחב תכנון מקומי, רשות מקומית)	✓	
1.8		פרטי בעלי עניין (יזם, מגיש, בעלי קרקע)	✓	
8.2		חתימות (יזם, מגיש ועורך התוכנית)	✓	

⁽¹⁾ מספרי הסעיפים מתייחסים לחלק ב' בנוהל מבא"ת – ההנחיות לעריכת תשריטת התוכנית.

⁽²⁾ יש להתייחס לסעיף 1.5.5 בחלק א' בנוהל מבא"ת.

תחום הבדיקה	סעיף בנוהל	נושא	כן	לא
פללי		האם התוכנית חייבת בתסקיר השפעה על הסביבה? ⁽³⁾		✓
		האם התוכנית גובלת במחוז שכן?		✓
		אם כן, פרט: _____		
		האם התוכנית גובלת במרחב תכנון מקומי שכן?		✓
		אם כן, פרט: _____		
		האם נדרשת הודעת הפקדה לגופים ציבוריים?		✓
		אם כן, פרט: _____		
		האם התוכנית כוללת או משנה הוראות בדבר:		
		• שמירה על בניינים או אתרים בעלי חשיבות היסטורית או ארכיאולוגית		✓
		• שמירת מקומות קדושים		✓
	• בתי קברות		✓	
	האם נדרשת הודעת הפקדה מיוחדת לתוכניות הנוגעות לטיסה?		✓	
איחוד וחלוקה ⁽⁴⁾	1.8	קיום נסח רישום מקורי ועדכני של החלקות הקיימות		
	פרק 12	קיום טבלת הקצאה ואיזון – ערוכה ע"י שמאי מוסמך (בתוכנית איחוד וחלוקה ללא הסכמה) או: קיום חתימה של כל בעלי הזכויות בתחום האיחוד והחלוקה (בתוכנית איחוד וחלוקה בהסכמה)		
טפסים נוספים ⁽⁴⁾	פרק 14	קיום תצהירים חתומים של עורכי התוכנית	✓	
	1.8	קיום מסמכים המעידים על היות מגיש התוכנית בעל עניין בקרקע	✓	
חומרי הפירה ומילוי ⁽⁵⁾		האם נדרשת התוכנית לנספח טיפול בחומרי הפירה ומילוי בהתאם להנחיות מינהל התכנון או מוסד התכנון?	✓	
		במידה וכן, האם צורף לתוכנית נספח 'טיפול בחומרי הפירה ומילוי'?	✓	
רדיוסי מגן ⁽⁶⁾		האם נבדקה התוכנית בדיקה מיקדמית ('Pre-Ruling') מול לשכת התכנון המחוזית/ מינהל התכנון?	✓	
		האם נמצאה התוכנית חודרת לתחום?	✓	
		האם בוצעה בדיקה מלאה לחדירת התוכנית לתחום רדיוסי מגן מול משרד הבריאות?	✓	
		האם נמצא כי התוכנית חודרת לתחום?	✓	

(3) עפ"י תקנות התכנון והבניה, תקנה 2 או 3 (תסקירי השפעה על הסביבה) התשס"ג-2003, או עפ"י החלטת/הנחית מוסד התכנון.

(4) מספרי הסעיפים מתייחסים לחלק א' בנוהל מבא"ת – "הנחיות לעריכת הוראות התוכנית".

(5) ראה התייחסות לנושא בפרק 10 בנוהל ובהנחיות האגף לתכנון נושאי מינהל התכנון באתר האינטרנט של משרד הפנים.

(6) הערה: הבדיקה אינה נדרשת בתוכנית של תוספת בניה לגובה כלבד למבנה קיים ללא שינוי ייעוד.

תצהירים

תצהיר עורך התוכנית

אני החתום מטה לופטנר סבטלנה (שם), מספר זהות 11641081
מצהיר בזאת כדלקמן:

1. אני ערכתי את תוכנית מס' נת/מק/750/38 ששמה שינוי קווי בניין- משפחת בר חיים – שכונת עמליה (להלן – "התוכנית").
2. אני בעל ידע וניסיון בעריכת תוכניות. בעל הכשרה מקצועית בתחום הבניה מספר רשיון 30199.
3. אני ערכתי את התוכנית בעצמי ובסיוע יועצים נוספים כמפורט להלן:

שם היועץ תחום מומחיותו והכשרתו הנושאים בתוכנית שנערכו על ידי/בסיוע יועץ

א. _____

ב. _____

ג. _____

4. הנני אחראי להכנת כל מסמכי התוכנית (הוראות, תשריט ונספחים) ולכל החומר שנלווה לתוכנית כחומר רקע או כמידע נוסף.
5. הנני מאשר כי לפי מיטב ידיעתי המקצועית, נתוני התוכנית שהגשתי, כמפורט בסעיף 4, נכונים ותואמים את החוק, התקנות, מבנה אחיד לתוכנית והנחיות מוסדות התכנון.
- כמו כן, הנני מאשר כי המסקנות וההמלצות שהגשתי, כאמור, הן נכונות לפי מיטב ידיעתי ושיפוטי.
6. אני מצהיר כי השם דלעיל הוא שמי, החתימה דלמטה היא חתימתני, וכי תוכן תצהירי זה אמת.

לופטנר סבטלנה
אדריכלות ושריטות
מ.ר. 3322, תל אביב 09-8821005
חתימת המצהיר

25/8/13


תאריך

הצהרת המודד

מספר התוכנית : נת/מק/ 38/ 750

(בעת המדידה המקורית)

1. הריני מצהיר בזאת כי המפה הטופוגרפית המהווה רקע לתוכנית זו, נמדדה על ידי בתאריך 04/02/2008 בהתאם להוראות החוק והתקנות בעניין.

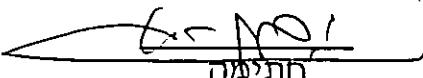

חתימה

618
מספר רשיון

יצחק בן-אבי
שם המודד המוסמך
מ.ר. 618
רח' עמק חפר 69 נתניה
טל: 09-8844482

(בעת עדכון המדידה)

2. הריני מצהיר בזאת כי המפה הטופוגרפית המהווה רקע לתוכנית זו, נבדקה ונמצאה מעודכנת בתאריך 25/1/08 והכל בהתאם להוראות החוק והתקנות בעניין.


חתימה

618
מספר רשיון

יצחק בן-אבי
שם המודד המוסמך
מ.ר. 618
רח' עמק חפר 69 נתניה
טל: 09-8844482

(בתוכניות איחוד וחלוקה)

3. הריני מצהיר בזאת כי פרטי המגרשים המופיעים בטבלת ההקצאה נקבעו על-ידי בתאריך _____ בהתאם להוראות החוק והתקנות בעניין.

חתימה

מספר רשיון

שם המודד המוסמך

הסבר:

1. סעיף 1 ימולא על ידי המודד המוסמך שערך את המדידה המקורית של המפה הטופוגרפית.
2. סעיף 2 ימולא ככל שנערך עדכון למפה הטופוגרפית, על ידי המודד שערך את העדכון.
3. סעיף 3 ימולא רק עבור תוכניות הכוללות איחוד וחלוקה בהסכמה או שלא בהסכמת הבעלים.

נספח הליכים סטטוריים

יחס בין התוכנית לבין תוכניות מופקדות - לא רלבנטי			
מספר תוכנית מופקדת	סטטוס טיפול בתוכנית	מספר ילקוט פרסומים	תאריך

יחס בין התוכנית לבין התוספות בחוק			
שם התוספת	תחלת התוספת	שם מוסד המאשר	תאריך תכנון האישור
התוספת הראשונה לעניין קרקע חקלאית ושטחים פתוחים	• התוספת אינה חלה.		
התוספת השניה לעניין סביבה חופית	• התוספת אינה חלה.		
התוספת הרביעית לעניין שימור מבנים	• התוספת אינה חלה.		

אישור לפי סעיף 109 לחוק		
התוכנית נקבעה	תאריך ההחלטה	החלטה
טעונה אישור /לא טעונה אישור		אישור התוכנית/דחיית התוכנית

ערר על התוכנית - לא רלבנטי			
שם ועדת הערר	מספר הערר	החלטת ועדת הערר	תאריך האישור
ועדת ערר מחוזית- לפי סעיף 12 ג' לחוק.			
ועדת משנה לעררים של הוועדה המחוזית.			
ועדת משנה לעררים של המועצה הארצית.			