

41500

חוק התכנון והבניה, התשכ"ה - 1965

הוראות התכנית

תכנית מס' 415-0097774

משרד הבנים
מחוז מרכז

15.07.2013

נתקבל
תיק מס'

הסדרת צומת הרחובות צה"ל - בן-צבי

עיריית רמלה - הנדסה
מח' תכנון עיר

28-04-2013

התקבל עיון

מרכז

מחוז

מרחב תכנון מקומי רמלה

תכנית מפורטת

סוג תכנית

אישורים

מתן תוקף

הפקדה

ועדה מקומית לתכנון ובניה

רמלה

415-0087774

אישור המקומית להליטה לאשר את התוכנית

23/4/13

208006

מינוס העדה

חתימת העדה המקומית

חתימת העדה המקומית

שם ותפקיד החותם

שם ותפקיד החותם

שם ותפקיד החותם

שם ותפקיד החותם

דברי הסבר לתכנית

תכנית זו מאפשרת הרחבת צומת הרחובות צה"ל ובן-צבי לשם הסדרת ככר תנועה.

דף ההסבר מהווה רקע לתכנית ואינו חלק ממסמכיה הסטטוטוריים.

1. זיהוי וסיווג התכנית

1.1	שם התכנית ומספר התכנית	שם התכנית	הסדרת צומת הרחובות צה"ל - בן-צבי
		מספר התכנית	415-0097774
1.2	שטח התכנית		3.5950 דונם
1.3	מהדורות	שלב	מילוי תנאים למתן תוקף
		מספר מהדורה בשלב	1
		תאריך עדכון המהדורה	11/03/2013
1.4	סיווג התכנית	סוג התכנית	תכנית מפורטת
		האם מכילה הוראות של תכנית מפורטת	כן
		ועדת התכנון המוסמכת להפקיד את התכנית	מקומית
		לפי סעיף בחוק	62א (א) סעיף קטן 2
		היתרים או הרשאות	תכנית שמכוחה ניתן להוציא היתרים או הרשאות
		סוג איחוד וחלוקה	ללא איחוד וחלוקה
		האם כוללת הוראות לענין תכנון תלת מימדי	לא

1.5 מקום התכנית

1.5.1 נתונים כלליים	מרחב תכנון מקומי	רמלה
	קואורדינאטה X	136704
	קואורדינאטה Y	648903

שכונה

1.5.2 תיאור מקום צובת הרחובות צה"ל ובן צבי.

1.5.3 רשויות מקומיות בתכנית והתייחסות לתחום הרשות

רמלה - חלק מתחום הרשות

1.5.3 נפה

רמלה

1.5.4 כתובות שבהן חלה התכנית

ישוב	רחוב	מספר בית	כניסה
רמלה	בן צבי יצחק		
רמלה	צה"ל		

1.5.5 גושים וחלקות בתכנית

מספר גוש	סוג גוש	חלק / כל הגוש	מספרי חלקות בשלמותן	מספרי חלקות בחלקן
5801	מוסדר	חלק		48
5803	מוסדר	חלק	77	97

הכל על-פי הגבולות המסומנים בתשריט בקו הכחול.

1.5.6 גושים ישנים

לא רלוונטי

1.5.7 מגרשים / תאי שטח מתכניות קודמות שלא נרשמו כחלקות

לא רלוונטי

1.5.8 מרחבי תכנון גובלים בתכנית

לא רלוונטי

1.6 יחס בין התכנית לבין תכניות מאושרות קודמות

תאריך	מס' עמוד בילקוט פרסומים	מספר ילקוט פרסומים	הערה ליחס	סוג יחס	מספר תכנית מאושרת
05/05/1972		1820	תכנית זו משנה רק את המפורט בה. כל יתר הוראות תכנית כה/150 ימשיכו לחול.	שינוי	150/לה

הערה לטבלה:

תכנית זו משנה גם את תכנית 3/57/11 אשר אינה מופיעה במאגרי משרד הפנים.

1.7 נספחים ומסמכים נלווים

סוג המסמך	תחולה	קנה מידה	מספר עמודים / גליון	תאריך עריכה	עורך המסמך	גורם מאשר	תאריך אישור	תיאור המסמך	נכלל בהוראות התכנית
הוראות התכנית	מחייב				רמי לוטן				כן
תדפיס תשריט מצב מוצע	מחייב	1: 500	1		רמי לוטן			תשריט מצב מוצע	לא
שמירה על עצים בוגרים	מחייב	1: 500	1	11/03/2013	רמי לוטן				לא
תנועה	מנחה	1: 250	1	10/06/2012	חופשי דורון				לא
מצב מאושר	מחייב	1: 500	1	11/03/2013	לוטן רמי				לא

כל מסמכי התכנית מהווים חלק בלתי נפרד ממנה, משלימים זה את זה ויקראו כמקשה אחת. במקרה של סתירה בין המסמכים המחייבים לבין המנחים יגברו המסמכים המחייבים. במקרה של סתירה בין המסמכים המחייבים לבין עצמם תגברנה ההוראות על התשריטים

1.8 בעלי עניין/ בעלי זכויות בקרקע / עורך התכנית ובעלי מקצוע

1.8.1 מגיש התכנית

מקצוע/ תואר	שם	מספר רשיון	שם תאגיד	ישוב	רחוב	בית	טלפון	פקס	דוא"ל
לי"ר	לי"ר לי"ר		ועדה מקומית לתכנון ובניה רמלה	רמלה	שד ויצמן	1	08-9771563	08-9771564	

1.8.2 יזם

1.8.3 בעלי עניין בקרקע

סוג	שם	מספר רשיון	שם תאגיד	ישוב	רחוב	בית	טלפון	פקס	דוא"ל
בעלים	לי"ר לי"ר		עיריית רמלה	רמלה	שד ויצמן	1	08-9771666	08-9771672	

1.8.4 עורך התכנית ובעלי מקצוע

מקצוע/ תואר	סוג	שם	מספר רשיון	שם תאגיד	ישוב	רחוב	בית	טלפון	פקס	דוא"ל
אדריכל	עורך ראשי	רמי לוטן	29931	לוטן אדריכלים בע"מ	תל אביב- יפו	ויסוצקי	16	03-5442115	03-5442116	
מודד	מודד	דוד אלפבאום	807	לי"ר	נשר	האילנות	12	04-8215583	04-8215586	
מהנדס	יועץ תנועה	דורון חופשי	101482	לי"ר	ראשון לציון	האילתית	5	03-9419817	03-9419817	dohofshy@ne tvision.net.il

1.9 הגדרות בתכנית

לא רלוונטי

כל מונח אשר לא הוגדר בתכנית זו, תהיה נודעת לו המשמעות הנתונה לו בחוק התכנון והבניה התשכ"ה – 1965 (להלן "החוק") או בתקנות שהיתקנו מכוחו, וזאת בהיעדר כוונה אחרת משתמעת.

2. מטרת התכנית ועיקרי הוראותיה

2.1 מטרת התכנית

הרחבת צומת הרחובות צה"ל ובן-צבי לשם יצירת מעגל תנועה.

2.2 עיקרי הוראות התכנית

הרחבת דרך בתוואי המאושר בתכנית בת-תוקף לפי סעיף 62א (א) ס.ק. (2).

2.3 נתונים כמותיים עיקריים בתכנית

שטח התכנית בדונם	3.5950
------------------	--------

3. טבלת יעודי קרקע ותאי שטח בתכנית**3.1 טבלת יעודי קרקע ותאי שטח בתכנית**

יעוד	תאי שטח
דרך מאושרת	100
דרך מוצעת	200
שטח ציבורי פתוח	300

3.2 טבלת שטחים**מצב מאושר**

יעוד	מ"ר	אחוזים
דרך מוצעת	3,196	88.90
שטח ציבורי פתוח	399	11.10
סה"כ	3,595	100

מצב מוצע

יעוד	מ"ר מחושב	אחוזים מחושב
דרך מאושרת	3,194.68	88.86
דרך מוצעת	94.22	2.62
שטח ציבורי פתוח	306.29	8.52
סה"כ	3,595.19	100

4. יעודי קרקע ושימושים

4.1	שטח ציבורי פתוח
4.1.1	שימושים
	כמפורט בתכנית הראשיות.
4.1.2	הוראות
4.2	דרך מאושרת
4.2.1	שימושים
	כמפורט בחוק התכנון והבניה התשכ"ה - 1965.
4.2.2	הוראות
4.3	דרך מוצעת
4.3.1	שימושים
	כמפורט בחוק התכנון והבניה התשכ"ה - 1965.
4.3.2	הוראות

5. טבלת זכויות והוראות בניה

לא רלוונטי

6. הוראות נוספות**6.1****שמירה על עצים בוגרים**

על תאי שטח בהם מסומנים העצים הבוגרים בתשריט התכנית ובנספח הבינוי בסימונים של "עץ/קבוצת עצים להעתקה", או "עץ/קבוצת עצים לעקירה" יחולו ההוראות כפי שיקבע ברשיון לפי פקודת היערות וכן ההוראות הבאות (כולן או חלקן):

א. לא תותר כריתה או פגיעה בעץ/קבוצת עצים המסומנים לשימור.

תנאי למתן היתר בניה בתא שטח בו מסומנים עץ / קבוצת עצים לשימור ? אישור הועדה המקומית לתכנית פיתוח השטח בקנה מידה כפי שיקבע מהנדס הועדה המקומית, לרבות סימון רדיוס צמרת העץ, ככל שידרש.

קו בנין מעץ לשימור יהיה 4 מ' לפחות מרדיוס צמרת העץ, או לפי הנחית פקיד היערות.

ב. תנאי לעקירת או העתקת עץ יהיה קבלת אישור פקיד היערות כנדרש בתקנות התכנון והבניה וכן אישור לפי פקודת היערות.

6.2**הפקעות לצרכי ציבור**

השטחים המיועדים לצרכי ציבור, יופקעו על ידי הוועדה המקומית וירשמו על שם הרשות המקומית בהתאם להוראות פרק ח' לחוק התכנון והבניה, התשכ"ה - 1965.

7. ביצוע התכנית**7.1 שלבי ביצוע****7.2 מימוש התכנית**

תוך 10 שנים מיום אישור התכנית כחוק.

8. חתימות

תאריך: 15/04/13 חתומה:	סוג: בעלים	שם: לייר לייר	מגיש התכנית
חתומה:	עורך ראשי	שם ומספר תאגיד: ועדה מקומית לתכנון ובניה רמלה 501500631	שם ומספר תאגיד: עיריית רמלה 500285002
תאריך: חתומה:	סוג: עורך ראשי	שם: רמי לוטן	בעל עניין בקרקע
חתומה:	עורך ראשי	שם ומספר תאגיד: לוטן אדריכלים בע"מ	שם ומספר תאגיד: לוטן אדריכלים בע"מ
תאריך: חתומה:	סוג: עורך ראשי	שם: רמי לוטן	עורך
חתומה:	עורך ראשי	שם ומספר תאגיד: לוטן אדריכלים בע"מ	שם ומספר תאגיד: לוטן אדריכלים בע"מ

13. רשימת תיוג – טופס נלווה למילוי על ידי עורך התוכנית

שם התוכנית: הסדרת ציוד החובות צה"ל – בן-צבי

תוכנית מספר: 415-0097774

עורך התוכנית: רמי לוטן תאריך: 18.04.13 חתימה: _____

1. יש לסמן ✓ במקום המתאים.

2. יש לוודא כי ניתנה התייחסות לכל השאלות/ הסעיפים המופיעים בטופס.

שימו לב! רשימה זו אינה גורעת מהוראות החוק ומתקנות התכנון והבניה.

לא	כן	נושא	סעיף בנוהל	תחום הבדיקה
	✓	האם קיימים כל מסמכי התוכנית המוזכרים בסעיף 1.7 בנוהל מבא"ת?	1.7	מסמכי התוכנית
	✓	האם קיימים נספחי תנועה, בינוי, ניקוז וכו'?		
		אם כן, פרט: <u>נספח תנועה, נספח עצים</u>		
	✓	האם מולאו כל סעיפי התוכנית על פי נוהל מבא"ת (או נרשם "לא רלבנטי")?		הוראות התוכנית
	✓	יעודי קרקע לפי טבלאות יעודי הקרקע שבנוהל מבא"ת	6.1, 6.2	תשריט התוכנית ⁽¹⁾
	✓	קיום טבלת שטחים ובדיקה שסך כל השטחים במצב מאושר ומוצע-זהה	2.2.7	
	✓	קיום סימונים (מקרא, חץ צפון, קואורדינטות X,Y ברשת החדשה, קנה מידה, קו כחול שלם וסגור)	2.4.1, 2.4.2	
	✓	קיום תרשימי סביבה (תרשים התמצאות כללית ותרשים הסביבה הקרובה)	2.3.2, 2.3.3	
	✓	התשריט ערוך על רקע של מפת מדידה מעודכנת לשנה אחרונה, כולל חתימה וחותמת ⁽²⁾ .	4.1	
	✓	קיום תשריט מצב מאושר	4.3	
	✓	קיום תשריט מצב מוצע – בקנה מידה התואם להיקף התוכנית.	4.4	
	✓	התאמה מלאה בין המקרא לבין התשריט בתשריטי מצב מאושר ומוצע (כל אחד בהתאמה)		
	✓	הגדרת קווי בנין מכבישים (סימון בתשריט/ רוזטות וכדומה)		
	✓	סימון מרחב תכנון, גבול שיפוט		
	✓	מספר התוכנית		התאמה בין התשריט להוראות התוכנית
	✓	שם התוכנית	1.1	
	✓	מחוז		
	✓	סיווג (סוג, סמכות ואופי התוכנית)	1.4	
	✓	מקום התוכנית (מרחב תכנון מקומי, רשות מקומית)	1.5	
	✓	פרטי בעלי עניין (יזם, מגיש, בעלי קרקע)	1.8	
	✓	חתימות (יזם, מגיש ועורך התוכנית)	8.2	

⁽¹⁾ מספרי הסעיפים מתייחסים לחלק ב' בנוהל מבא"ת – "הנחיות לעריכת תשריט התוכנית".

⁽²⁾ יש להתייחס לסעיף 4.1 בחלק ב' בנוהל מבא"ת.

לא	כן	נושא	סעיף בנוהל	תחום הבדיקה
✓		האם התוכנית חייבת בתסקיר השפעה על הסביבה? ⁽³⁾		כללי
✓		האם התוכנית גובלת במחוז שכן?		
		אם כן, פרט: _____		
✓		האם התוכנית גובלת במרחב הכנון מקומי שכן?		
		אם כן, פרט: _____		
✓		האם נדרשת הודעת הפקדה לגופים ציבוריים?		
		אם כן, פרט: _____		
		האם התוכנית כוללת או משנה הוראות בדבר:		
✓		• שמירה על בניינים או אתרים בעלי חשיבות היסטורית או ארכיאולוגית		
✓		• שמירת מקומות קדושים		
✓		• בתי קברות		
✓		האם נדרשת הודעת הפקדה מיוחדת לתוכניות הנוגעות לטיסה?		
✓		צירוף נספח חלוקה/איחוד וחלוקה בהתאם לתקנות התכנון והבניה (תכנית איחוד וחלוקה) התשס"ט - 2009		איחוד וחלוקה
	✓	קיום תצהירים חתומים של עורכי התוכנית	פרק 14	טפסים נוספים (4)
	✓	קיום מסמכים המעידים על היות מגיש התוכנית בעל עניין בקרקע	1.8	
✓		האם כוללת התוכנית עבודות עפר, ייבוא חומרי מילוי ו/או ייצוא חומרי הפירה מתחום הפרויקט בהיקף צפוי של מעל 100,000 ממ"ק?		חומרי הפירה ומילוי (5)
✓		במידה וכן, האם צורך לתכניה נספח טיפול בחומרי הפירה ומילוי?		
✓		האם נבדקה התוכנית בדיקה מיקדמית ('Pre-Ruling') מול לשכת התכנון המחוזית/ מינהל התכנון?		רדיוסי מגן (6)
✓		האם נמצאה התוכנית חודרת לתחום?		
✓		האם בוצעה בדיקה מלאה לחדירת התוכנית לתחום רדיוסי מגן מול משרד הבריאות?		
✓		האם נמצא כי התוכנית חודרת לתחום?		
✓		האם התכנית כוללת הוראה לפיה תוספת בניה למבנה קיים אשר נבנה שלא בהתאם לתקן ישראלי ת"י 413, מותנית חיזוק המבנה כולו ביחד עם התוספת, בפני רעידות אדמה?		חיזוק מבנים בפני רעידות
✓		בתכנית שמשנה שימוש או יעור של מבנה קיים, האם היא כוללת הוראה בדבר התאמת השימוש המוצע במבנה לדרישות העמידות בכוחות סיסמיים כפי שנקבע בתקן ישראלי ת"י 413 בהתאם ליעודו החדש של המבנה?		
✓		האם התכנית כוללת מנגנון תמרוץ לחיזוק מבנים קיימים בפני רעידות אדמה או לתוספת מרחבים מוגנים במבנים קיימים?		
	✓	האם סומנו בתחום התוכנית עצים בוגרים כנדרש?		שמירה על עצים בוגרים (7)

(3) עפ"י תקנות התכנון והבניה, תקנה 2 או 3 (תסקירי השפעה על הסביבה) התשס"ג-2003, או עפ"י החלטת/הנחית מוסד התכנון.

(5) ראה התייחסות לנושא בפרק 10 בנוהל ובהנחיות האגף לתכנון נושאי מינהל התכנון באתר האינטרנט של משרד הפנים.

(6) הערה: הבדיקה אינה נדרשת בתוכנית של תוספת בניה לגובה בלבד למבנה קיים ללא שינוי ייעוד.


(7) עפ"י תיקון 89 לחוק הת"יב - שמירה על עצים בוגרים

תצהירים

תצהיר עורך התוכנית

אני החתום מטה רמי לוטן, מספר זהות 51283901, מצהיר בזאת כדלקמן:

1. אני ערכתי את תוכנית מס' 415-0097774 ששמה הסדרת צומת הרחובות צה"ל – בן-צבי (להלן – "התוכנית").
2. אני בעל ידע וניסיון בעריכת תוכניות. בעל הכשרה מקצועית בתחום אדריכלות מספר רשיון 29931.
3. אני ערכתי את התוכנית בעצמי ובסיוע יועצים נוספים כמפורט להלן:
שם היועץ תחום מומחיותו והכשרתו הנושאים בתוכנית שנערכו על ידי/בסיוע יועץ
א. דורון חפשי הסדרי תנועה הסדרי תנועה
ב. _____
ג. _____
4. הנני אחראי להכנת כל מסמכי התוכנית (הוראות, תשריט ונספחים) ולכל החומר שנלווה לתוכנית כחומר רקע או כמידע נוסף.
5. הנני מאשר כי לפי מיטב ידיעתי המקצועית, נתוני התוכנית שהגשתי, כמפורט בסעיף 4, נכונים ותואמים את החוק, התקנות, מבנה אחיד לתוכנית והנחיות מוסדות התכנון.
- כמו כן, הנני מאשר כי המסקנות וההמלצות שהגשתי, כאמור, הן נכונות לפי מיטב ידיעתי ושיפוטי.
6. אני מצהיר כי השם דלעיל הוא שמי, החתימה דלמטה היא חתימתי, וכי תוכן תצהירי זה אמת.



חתימת המצהיר


18/04/13

תאריך

תצהיר בעל מקצוע שהשתתף בעריכת תוכנית

אני החתום מטה אינג' דורון חפשי (שם), מספר זהות 022850093,
מצהיר בזאת בכתב כדלקמן:

1. אני השתתפתי בעריכתה של תכנית מס' 415-0097774 ששמה הסדרת צומת הרחובות צה"ל – בן-צבי (להלן – "התוכנית").
2. אני מומחה לתחום יעוץ תנועה ויש בידי תעודה מטעם רשם המהנדסים (הגוף המוסמך לרישוי בעלי המקצוע בתחום זה) שמספרה הוא 101482
או לחילופין (מחק את המאתר): התפקיד שלי שלא חלה לגביו חובת רישוי.
3. אני השתתפתי בעריכת / ערכתי את הנושאים יעוץ התנועה בתוכנית.
4. אני בעל המומחיות וההכשרה המתאימה לחוות את דעתי המקצועית בנושאים המפורטים בסעיף 3 לעיל והנאמר בתוכנית בנושא משקף את חוות דעתי המקצועית.
5. הנני אחראי לתוכן הפרקים/נושאים בתוכנית אותם ערכתי ושהשתתפתי בעריכתם.
6. אני מצהיר כי השם דלעיל הוא שמי, החתימה דלמטה היא חתימתי, וכי תוכן תצהירי זה אמת.


חתימת המצהיר
18/04/13
תאריך

הצהרת המודד

הערה: הצהרת המודד מהווה נספח להוראות התכנית. הצהרה מס' 1 תופיע גם ע"ג התשריט.

סעיף 1 ימולא ע"י מודד מוסמך שערך את המדידה המהווה רקע לתוכנית.
סעיף 2 ימולא ע"י המודד המוסמך שערך את העדכון או אישר את עדכניות המדידה ככל שנערך עדכון או אושרה עדכניות למפה הטופוגרפית/המצבית, לרבות הרקע הקדסטריאלי.

מספר התוכנית : 415-0097774

רמת דיוק, הקו הכחול והקדסטר:

- מדידה גרפית.
 קו כחול (בלבד) ברמה אנליטית.
 מדידה אנליטית מלאה ברמת תצ"ר (כולל הקו הכחול).

1. המדידה המקורית

הריני מצהיר בזאת כי מדידת המפה הטופוגרפית/המצבית המהווה רקע לתוכנית זו, נערכה על ידי ביום: 31.5.11 והיא הוכנה לפי הוראות נוהל מבאי"ת ובהתאם להוראות החוק ולתקנות המודדים שבתוקף. דיוק הקו הכחול והקדסטר: מדידה גרפית/ קו כחול (בלבד) ברמה אנליטית/ מדידה אנליטית מלאה ברמת תצ"ר (כולל הקו הכחול).

31.5.11
תאריך

חתימה

807
מספר רשיון

אפלבאום דוד
שם המודד

2. עדכניות המדידה

הריני מצהיר בזאת כי המפה הטופוגרפית/המצבית המהווה רקע לתוכנית זו, לרבות הרקע הקדסטריאלי, נבדקה על ידי ונמצאה עדכנית/עודכנה ביום: 13.6.12 בהתאם להוראות החוק ולתקנות המודדים שבתוקף.

13.6.12
תאריך

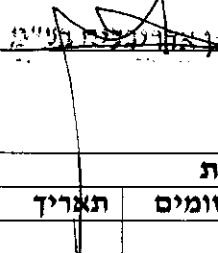
חתימה

807
מספר רשיון

אפלבאום דוד
שם המודד

נספח הליכים סטטוטוריים

תוכנית מספר: 415-0097774 שם התוכנית: הסדרת צומת הרחובות צה"ל - בן-צבי

עורך התוכנית: רמי לוטן תאריך: 18/04/13 חתימה: 

יחס בין התוכנית לבין תוכניות מופקדות			
מספר תוכנית מופקדת	סטטוס טיפול בתוכנית	מספר ילקוט פרסומים	תאריך

שימו לב!: טרם אישורה של התוכנית: יש לעדכן את סעיף 1.6 ולכלול בו תוכניות מופקדות שאושרו בינתיים

יחס בין התוכנית לבין התוספות בחוק			
שם התוספת	תחולת התוספת	שם מוסד התכנון המאשר	תאריך האישור
התוספת הראשונה לעניין קרקע חקלאית ושטחים פתוחים	• התוספת אינה חלה.		
התוספת השניה לעניין סביבה חופית	• התוספת אינה חלה.		
התוספת הרביעית לעניין שימור מבנים	• התוספת אינה חלה.		

אישור על-פי סעיף 109 לחוק		
סעיף	החלטה	תאריך ההחלטה
סעיף 109 (א)		
סעיף 109 (ב)		

ערר על התוכנית			
שם ועדת הערר	מספר הערר	אישור ועדת הערר	תאריך האישור
ועדת ערר מחוזית - לפי סעיף 12 ג' לחוק.			
ועדת משנה לעררים של הוועדה המחוזית.			
ועדת משנה לעררים של המועצה הארצית.			

שימו לב! הוסיפו סעיף זה רק אם הוגש ערר, ומחקו את השורה/ות שאינן רלבנטיות.