


הוראות התכנית

תכנית מס' 451-0338152

שינוי בקוי בניין ושינוי בהוראות הבניה



מרכז

מחוז

מרחב תכנון מקומי קסם

תכנית מפורטת

סוג תכנית

אישורים



ניתן לצפות במסמכי התכנית ובהחלטות בעניינה באתר תכנון זמין :

<http://mavat.moin.gov.il/MavatPS/Forms/SV3.aspx?ABC>

דברי הסבר לתכנית

תכנית עניינה

שינוי קו בניין.

במסגרת תכנית ק/3000/1 אושר המגרש בשטח של 376 מ"ר .

גודל מגרש מינימלי נקבע בשטח של 400 מ"ר עפ"י תכנית ק/3000/1 .

התכנית עניינה אישור שינוי בהוראות בדבר גודל שטח מגרש שמותר להקים עלו בנין ואישור קו בניין מוצע כמסומן בתשריט .

כמו כן במסגרת התכנית מבוקש לאשר תוספת 50 מ"ר שטחי בניה עיקריים.
ושינוי חלוקת שטחי בניה.



תכנון זמין
מונה הדפסה 17



תכנון זמין
מונה הדפסה 17



תכנון זמין
מונה הדפסה 17

דף ההסבר מהווה רקע לתכנית ואינו חלק ממסמכיה הסטטוטוריים.

1. זיהוי וסיווג התכנית

1.1 שם התכנית ומספר התכנית שם התכנית

שינוי בקוי בניין ושינוי בהוראות הבניה

451-0338152

מספר התכנית

0.376 דונם

1.2 שטח התכנית

תכנית מפורטת

סוג התכנית

1.4 סיווג התכנית

האם מכילה הוראות של תכנית מפורטת כן

ועדת התכנון המוסמכת להפקיד את התכנית מקומית

לפי סעיף בחוק 62 א (א) סעיף קטן 16, 62 א (א) סעיף קטן 4, 62 א (א) סעיף קטן 5, 62 א (א) סעיף קטן 6

היתרים או הרשאות תכנית שמכוחה ניתן להוציא היתרים או הרשאות

סוג איחוד וחלוקה ללא איחוד וחלוקה

האם כוללת הוראות לענין תכנון תלת מימדי לא



1.5 מקום התכנית

1.5.1 נתונים כלליים

קסם	מרחב תכנון מקומי
189490	קואורדינאטה X
673632	קואורדינאטה Y

1.5.2 תיאור מקום

1.5.3 רשויות מקומיות בתכנית והתייחסות לתחום הרשות, נפה

כפר קאסם - חלק מתחום הרשות:

נפה פתח תקווה

1.5.4 כתובות שבהן חלה התכנית

שכונה

1.5.5 גושים וחלקות בתכנית

מספר גוש	סוג גוש	חלק / כל הגוש	מספרי חלקות בשלמותן	מספרי חלקות בחלקן
8878	מוסדר	חלק		47, 83

הכל על-פי הגבולות המסומנים בתשריט בקו הכחול.

1.5.6 גושים ישנים

לא קיימים נתונים לבקשה זו

1.5.7 מגרשים / תאי שטח מתכניות קודמות שלא נרשמו כחלקות

מספר תוכנית	מספר מגרש/תא שטח
ק/3000/1	83/2

1.5.8 מרחבי תכנון גובלים בתכנית

לא רלוונטי



תכנון זמין
מונה הדפסה 17




תכנון זמין
מונה הדפסה 17



תכנון זמין
מונה הדפסה 17

1.6 יחס בין התכנית לבין תכניות מאושרות קודמות

תאריך	מס' עמוד בילקוט פרסומים	מספר ילקוט פרסומים	הערה ליחס	סוג יחס	מספר תכנית מאושרת
25/05/1997	3620	4525	תכנית זו אינה פוגעת בהוראות תכנית תמא/4 /4 .2. הוראות תכנית תמא/4 /4 2 תחולנה על תכנית זו.	כפיפות	תמא/4 /2
06/04/2003	2024	5172	תכנית זו משנה רק את המפורט בתכנית זו וכל יתר הוראות תכנית ק/3000 /1 ממשיכות לחול.	שינוי	ק/3000 /1



1.7 מסמכי התכנית

נכלל בהוראות התכנית	תיאור המסמך	תאריך יצירה	עורך המסמך	תאריך עריכה	מספר עמודים / גליון	קנה מידה	תחולה	סוג המסמך
כן			האני עיסא				מחייב	הוראות התכנית
לא	תשריט מצב מוצע		האני עיסא		1	1: 250	מחייב	תשריט מצב מוצע
כן		23/01/2016	האני עיסא	23/01/2016	1		מנחה	זכויות בניה מאושרות
לא		04/05/2016	האני עיסא	27/04/2015		1: 250	מנחה	הוראות בינוי
לא		23/01/2016	האני עיסא	27/04/2015	1	1: 250	רקע	מצב מאושר

כל מסמכי התכנית מהווים חלק בלתי נפרד ממנה, משלימים זה את זה ויקראו כמקשה אחת. במקרה של סתירה בין המסמכים המחייבים לבין המנחים יגברו המסמכים המחייבים. במקרה של סתירה בין המסמכים המחייבים לבין עצמם תגברנה ההוראות על התשריטים

1.8 בעלי עניין/ בעלי זכויות בקרקע /עורך התכנית ובעלי מקצוע

1.8.1 מגיש התכנית

מקצוע/ תואר	סוג	שם	מספר רשיון	שם תאגיד	ישוב	רחוב	בית	טלפון	פקס	דוא"ל
	פרטי	סאלח עיסא			כפר קאסם	א שוהדא		054-8395507	054-8395507	

1.8.2 יזם

סוג	שם	מספר רשיון	שם תאגיד	ישוב	רחוב	בית	טלפון	פקס	דוא"ל
פרטי	סאלח עיסא			כפר קאסם	א שוהדא		054-8395507	054-8395507	

1.8.3 בעלי עניין בקרקע

סוג	שם	מספר רשיון	שם תאגיד	ישוב	רחוב	בית	טלפון	פקס	דוא"ל
בעלים	סאלח עיסא			כפר קאסם	א שוהדא		054-8395507	054-8395507	

1.8.4 עורך התכנית ובעלי מקצוע

מקצוע/ תואר	סוג	שם	מספר רשיון	שם תאגיד	ישוב	רחוב	בית	טלפון	פקס	דוא"ל
	עורך ראשי	האני עיסא	34653		כפר קאסם	א- סולטאני		050-7954785	03-9071658	hani_essa@w alla.com
	מודד	מוחמד בדיר	708		כפר קאסם	אל מוהאריגון	39	050-7735969	03-9071570	mohra@bara k.net.il



תכנון זמין
מונה הדפסה 17



תכנון זמין
מונה הדפסה 17

1.9 הגדרות בתכנית

לא רלוונטי



תכנון זמין
מונה הדפסה 17

כל מונח אשר לא הוגדר בתכנית זו, תהיה נודעת לו המשמעות הנתונה לו בחוק התכנון והבניה התשכ"ה – 1965 (להלן "החוק") או בתקנות שהותקנו מכוחו, וזאת בהיעדר כוונה אחרת משתמעת.

2. מטרת התכנית ועיקרי הוראותיה

2.1 מטרת התכנית

שינוי בקווי בניה ותוספת שטחי בניה.

2.2 עיקרי הוראות התכנית

שינוי חלוקת שטחי בניה.

העברת שטחי בניה בין הקומות.

הוספת 50 מ"ר שטחי בניה עיקריים.

שינוי הוראות בדבר שטח מגרש שמותר להקים עליו בנין.

אישור קו בניין כמסומן בתשריט .

שינוי הוראות בניה.



תכנון זמין
מונה הדפסה 17




תכנון זמין
מונה הדפסה 17

2.3 נתונים כמותיים עיקריים בתכנית

שטח התכנית בדונם

0.376

תכנון זמין
מונה הדפסה 17

הערות	סה"כ מוצע בתוכנית		שינוי (+/-) למצב המאושר *	מצב מאושר*	ערך	סוג נתון כמותי
	מפורט	מתארי				
	3			3	יח"ד	מגורים (יח"ד)
	485		+50	435	מ"ר	מגורים (מ"ר)


בכל מקרה של סתירה בין נתוני טבלה זו לנתוני טבלה 5-זכויות והוראות בניה מצב מוצע-גובר האמור בטבלה 5.

* נתונים שניתן להוציא בעבורם היתרים מכוח תכניות מאושרות.

3. טבלת יעודי קרקע ותאי שטח בתכנית**3.1 טבלת יעודי קרקע ותאי שטח בתכנית**

יעוד	תאי שטח
מגורים ב'	832

סימון בתשריט להריסה	יעוד	תאי שטח כפופים
	מגורים ב'	832

תכנון זמין
מונה הדפסה 17**3.2 טבלת שטחים****מצב מאושר**

יעוד	מ"ר	אחוזים
מגורים ג'	376	100
סה"כ	376	100

מצב מוצע

יעוד	מ"ר מחושב	אחוזים מחושב
מגורים ב'	375.83	100
סה"כ	375.83	100

תכנון זמין
מונה הדפסה 17

4. יעודי קרקע ושימושים

4.1	מגורים ב'
4.1.1	<p>שימושים</p> <p>א. מגורים.</p> <p>ב. משרדים, סדנאות וחדרי עבודה לבעלי מקצועות חופשיים, שאינם גורמים למטרדים סביבתיים.</p> <p>ג. מסחר ומלאכה, ובתנאי שמהנדס הועדה המקומית אישר כי העיסוק במסחר איננו מייצר מטרדים סביבתיים (רעש, רעידות, אבק, ריחות, לכלוך, מטרדי תנועה וחניה, עשן, מטרדים חזותיים וכיו"ב).</p> <p>ד. מבנה חניה.</p> <p>ה. ושאר השימושים המותרים עפ"י תכנית ק/3000/1.</p>
4.1.2	<p>הוראות</p> <p>א</p> <p>בינוי ו/או פיתוח</p> <p>הבניה תהיה בחמרים קשיחים בלבד .</p> <p>הגג שטוח או משופעים.</p> <p>יותקן מעקה בגובה שנקבע עפ"י החוק.</p> <p>הגובה המרבי למבנה יהיה בהתאם לטבלה בפרק 5 לא כולל מעקה הגג עפ"י דרישת החוק.</p> <p>על הגג תותר הקמת חדר כביסה בשטח שלא יעלה על 12 מ"ר.</p> <p>תותר הצבת אנטנה אחת.</p> <p>תחול חובת נטיעת עצים. העצים יינטעו ע"י בעל הנכס ותחול עליו חובת שמירתם של העצים.</p> <p>תותר בניית גדרות בגבולות המגרש , בתנאי שגובהן אינו עולה על 1.6 מ'. בחזית המגרש הפונה לדרך תחול חובת הקמת גדר מאבן טבעית או מתועשת ויוגבל גובה הגדר ל 1.0 מ' , אך ניתן להשלים את הגדר לגובה 1.6 מ' ע"י גדר חצי אטומה (מסגרות). ארונות חשמל, מים וגז ופחי אשפה ימוקמו בתוך נישות בקירות לפי פרט אחיד. מכאלי הגז והאשפה יושמו בתוך ביתנים המיועדים לכך בתוך נישות בגדר.</p> <p>החניה תהיה בתחום המגרש ובהתאם לתקן החניה התקף בעת הוצאת ההיתר.</p> <p>תכנית פיתוח המגרש תוגש בק"מ 1:100 לאישור הועדה המקומית לתכנון ובניה כחלק מהבקשה .</p>



5. טבלת זכויות והוראות בניה - מצב מוצע

קו בנין (מטר)	מספר קומות	גובה מבנה- מעל הכניסה הקובעת (מטר)	מספר יח"ד	תכסית (% מתא שטח)	שטחי בניה (מ"ר)				גודל מגרש (מ"ר)	תאי שטח	יעוד
					מתחת לכניסה הקובעת		מעל הכניסה הקובעת				
					קדמי	אחורי	צידי- שמאלי	צידי- ימני	מעל הכניסה הקובעת	שרות	עיקרי
3				53	38	0	75	485	376	832	מגורים ב'

האמור בטבלה זו גובר, במקרה של סתירה, על הוראות כלליות אחרות, בין בהוראות התכנית ובין בתשריט המצב המוצע. גם בטבלה עצמה גוברת הוראה מפורטת על הוראה כללית

שטחי הבניה המפורטים בטבלה שלעיל כוללים את כל שטחי הבניה המירביים בתכנית זו



תכנון זמין
מונה הדפסה 17



תכנון זמין
מונה הדפסה 17

6. הוראות נוספות**6.1****חניה**

החניה תהיה עפ"י התקן בעת מתן היתרי בניה ותהיה בתחום המגרש.

6.2**איכות הסביבה**

א. שפכים - איכות השפכים המותרים למאסף המרכזי תהיה בהתאם לתקנים הנדרשים ע"י המשרד להגנת הסביבה, וברמה שלא תפגע בצנרת ובמתקנים.

- קדם טיפול של השפכים שאינם תואמים את התקן הנדרש הנ"ל ייעשה במתקנים בתחום המגרש וזאת טרם חיבורם למערכת הציבורית.

- לא יותרו פתרונות של בורות ספיגה וכיו"ב.

- כל האמור לעיל ייעשה תוך מניעה מוחלטת של חדירת חומרים מזהמים לקרקע אל מערכות הניקוז ואו אל מי תיהום.

- היתרי בניה יותנו בהצגת פתרונות / תכנית כאמור לעיל.

- תהיה חובת התחברות לביוב הציבורי והפסקה מוחלטת בשימוש בורות סופגים ובזמן שתהיה מערכת הביוב הציבורי בפעולה.

- טופס גמר יינתן ו/או שימוש יותרו רק לאחר בצוע בפועל של פתרון הביוב בהתאם לנ"ל.

ב. איכות הסביבה: כל השימושים יעמדו בהוראות ובדיני איכות הסביבה ככל שיידרש ע"י הרשויות המוסמכות לרבות המשרד להגנת הסביבה, יותקנו אמצעים למניעת מפגעים סביבתיים תברואתיים, חזותיים או אחרים.

ג. ניקוז: תובטח תכסית של 20% לכל עומק הקרקע כדי לאפשר החדרת מי נגר עילי בתחום המגרש. וזאת בהתאם להנחיות לתכנון רגיש למים. תנאי להוצאת היתרי בניה? אישור מהנדס הועדה המקומית לפתרון הנגר עפ"י הנחיה זו.

ד. תברואה: יהיו בהתאם לדרישות משרד הבריאות בתנאי שלא יהוו מטרדים וזיהומים.

ה. פסולת בניין: יש לפנות פסולת בניין לאתר מאושר ע"י המשרד להגנת הסביבה בהתאם לתקנה

16 (ג) לתקנות התכנון והבנייה התש"ל 1970.

6.3**היטל השבחה**

הועדה המקומית תטיל ותגבה היטל השבחה בהתאם להוראות התוספת השלישית לחוק.

7. ביצוע התכנית

7.1 שלבי ביצוע

7.2 מימוש התכנית

תוך 5 שנים מיום אישור תכנית זו.



תכנון זמין
מונה הדפסה 17



תכנון זמין
מונה הדפסה 17



תכנון זמין
מונה הדפסה 17

