


חוק התכנון והבניה, התשכ"ה - 1965

הוראות התכנית

תכנית מס' 458-0182758

שינוי למגורים ב ותוספת קומה רביעית



מרכז

מחוז

מרחב תכנון מקומי מזרח השרון

תכנית מפורטת

סוג תכנית

אישורים



חוק התכנון והבניה, התשכ"ה - 1965

משרד הפנים - מחוז מרכז

הוועדה המחוזית החליטה ביום :

07/03/2016

להפקיד את התכנית

29/01/2017

יו"ר הוועדה המחוזית

תאריך

דברי הסבר לתכנית

החלקה נשוא התכנית נמצאת בעיר קלנסואה, גוש : 7873 חלקה : 25 מגרש : 143. על החלקה הנ"ל חלה תכנית מפורטת מס' מש/ 1/7 /112, אשר קובעת את שטח החלקה לאיזור מגורים ג .
יזם התכנית מבקש שינוי יעוד קרקע מאזור מגורים ג' למגורים ב' .
תוספת קומה רביעית והקטנת קוי הבנין כמסומן בתשריט .
קביעת הוראות בניה .



תכנון זמין
מונה הדפסה 8



תכנון זמין
מונה הדפסה 8



תכנון זמין
מונה הדפסה 8

דף ההסבר מהווה רקע לתכנית ואינו חלק ממסמכיה הסטטוטוריים.

1. זיהוי וסיווג התכנית

1.1 שם התכנית ומספר התכנית שם התכנית

שינוי למגורים ב ותוספת קומה רביעית

458-0182758

מספר התכנית

0.471 דונם

1.2 שטח התכנית

תכנית מפורטת

סוג התכנית

1.4 סיווג התכנית

האם מכילה הוראות של תכנית מפורטת כן

ועדת התכנון המוסמכת להפקיד את התכנית מחוזית

לפי סעיף בחוק ל"ר

היתרים או הרשאות תכנית שמכוחה ניתן להוציא היתרים או הרשאות

סוג איחוד וחלוקה ללא איחוד וחלוקה

האם כוללת הוראות לענין תכנון תלת מימדי לא



1.5 מקום התכנית

1.5.1 נתונים כלליים

מרחב תכנון מקומי	מזרח השרון
קואורדינאטה X	197925
קואורדינאטה Y	688540

1.5.2 תיאור מקום

1.5.3 רשויות מקומיות בתכנית והתייחסות לתחום הרשות, נפה

קלנסווה - חלק מתחום הרשות

נפה השרון

1.5.4 כתובות שבהן חלה התכנית

כניסה	מספר בית	רחוב	ישוב
			קלנסווה

צפונית

שכונה

1.5.5 גושים וחלקות בתכנית

מספר גוש	סוג גוש	חלק / כל הגוש	מספרי חלקות בשלמותן	מספרי חלקות בחלקן
7873	מוסדר	חלק		25

הכל על-פי הגבולות המסומנים בתשריט בקו הכחול.

1.5.6 גושים ישנים

לא רלוונטי

1.5.7 מגרשים / תאי שטח מתכניות קודמות שלא נרשמו כחלקות

לא רלוונטי

1.5.8 מרחבי תכנון גובלים בתכנית

לא רלוונטי



תכנון זמין
מונה הדפסה 8




תכנון זמין
מונה הדפסה 8



תכנון זמין
מונה הדפסה 8

1.6 יחס בין התכנית לבין תכניות מאושרות קודמות

תאריך	מס' עמוד בילקוט פרסומים	מספר ילקוט פרסומים	הערה ליחס	סוג יחס	מספר תכנית מאושרת
26/06/1997	4031	4536	תכנית זו משנה רק את המפורט בתכנית זו וכל יתר הוראות תכנית הצ/7/1/112 ממשיכות לחול.	שינוי	הצ/7/1/112



1.7 מסמכי התכנית

נכלל בהוראות התכנית	תיאור המסמך	תאריך יצירה	עורך המסמך	תאריך עריכה	מספר עמודים / גליון	קנה מידה	תחולה	סוג המסמך
כן			עבד אל חפיוז מרעי				מחייב	הוראות התכנית
לא	תשריט מצב מוצע		עבד אל חפיוז מרעי		1	1: 250	מחייב	תדפיס תשריט מצב מוצע
כן		14/10/2013	עבד אל חפיוז מרעי	14/10/2013	1		רקע	זכויות בניה מאושרות
לא		11/05/2016	עבד אל חפיוז מרעי	11/05/2016	1	1: 250	מנחה	חניה
לא		11/05/2016	עבד אל חפיוז מרעי	11/05/2016	1	1: 250	רקע	מצב מאושר

כל מסמכי התכנית מהווים חלק בלתי נפרד ממנה, משלימים זה את זה ויקראו כמקשה אחת. במקרה של סתירה בין המסמכים המחייבים לבין המנחים יגברו המסמכים המחייבים. במקרה של סתירה בין המסמכים המחייבים לבין עצמם תגברנה ההוראות על התשריטים



1.8 בעלי עניין/ בעלי זכויות בקרקע /עורך התכנית ובעלי מקצוע

1.8.1 מגיש התכנית

מקצוע/ תואר	סוג	שם	מספר רשיון	שם תאגיד	ישוב	רחוב	בית	טלפון	פקס	דוא"ל
	פרטי	חדרה חטיב			קלנסווה	(1)		052-2651016	09-8780641	
	פרטי	סאמי פאלח חטיב			קלנסווה	(1)		052-2651016	09-8780641	

הערה למגיש התכנית:

(1) כתובת: קלנסווה.

1.8.2 יזם

1.8.3 בעלי עניין בקרקע

סוג	שם	מספר רשיון	שם תאגיד	ישוב	רחוב	בית	טלפון	פקס	דוא"ל
בעלים	חדרה חטיב			קלנסווה	(1)		052-2651016	09-8780641	
בעלים	סאמי פאלח חטיב			קלנסווה	(1)		052-2651016	09-8780641	

(1) כתובת: קלנסווה.

1.8.4 עורך התכנית ובעלי מקצוע

מקצוע/ תואר	סוג	שם	מספר רשיון	שם תאגיד	ישוב	רחוב	בית	טלפון	פקס	דוא"ל
אדריכל	עורך ראשי	עבד אל חפיז מרעי	116406	משרד אדריכלות ותכנון ערים	קלנסווה	רח 2		09-8780641	09-8780641	abdemari@yahoo.it
מודד מוסמך	מודד	מוסא גזאוי	1269		קלנסווה	(1)		050-7686203	09-8788293	mzg@013.net.il

(1) כתובת: קלנסווה ת.ד. 1545.

1.9 הגדרות בתכנית

לא רלוונטי



תכנון זמין
מונה הדפסה 8

כל מונח אשר לא הוגדר בתכנית זו, תהיה נודעת לו המשמעות הנתונה לו בחוק התכנון והבניה התשכ"ה – 1965 (להלן "החוק") או בתקנות שהותקנו מכוחו, וזאת בהיעדר כוונה אחרת משתמעת.

2. מטרת התכנית ועיקרי הוראותיה

2.1 מטרת התכנית

שינוי ממגורים ג' למגורים ב' ותוספת קומה רביעית.

2.2 עיקרי הוראות התכנית

- 1- שינוי ממגורים ג' למגורים ב' ותוספת קומה רביעית.
- 2- הקטנת קוי בניין כמסומן בתשריט.
- 3-הוספת יח"ד אחת (סה"כ 4 יח"ד).
- 4- הגדלת אחוזי הבניה העיקריים מ 90% ל 120%.
- 5-הריסת המסומן להריסה בתכנית.
- 6- שינוי הוראות בניה.



תכנון זמין
מונה הדפסה 8



תכנון זמין
מונה הדפסה 8

2.3 נתונים כמותיים עיקריים בתכנית

שטח התכנית בדונם	0.471
------------------	-------



תכנון זמין
מונה הדפסה 8

הערות	סה"כ מוצע בתוכנית		שינוי (+/-) למצב המאושר *	מצב מאושר*	ערך	סוג נתון כמותי
	מפורט	מתארי				
	4		+1	3	יח"ד	מגורים (יח"ד)
	564		+141	423	מ"ר	מגורים (מ"ר)

בכל מקרה של סתירה בין נתוני טבלה זו לנתוני טבלה 5-זכויות והוראות בניה מצב מוצע-גובר האמור בטבלה 5.

* נתונים שניתן להוציא בעבורם היתרים מכוח תכניות מאושרות.

3. טבלת יעודי קרקע ותאי שטח בתכנית

3.1 טבלת יעודי קרקע ותאי שטח בתכנית

יעוד	תאי שטח
מגורים ב'	1



תכנון זמין
מונה הדפסה 8

סימון בתשריט	יעוד	תאי שטח כפופים
מבנה להריסה	מגורים ב'	1

3.2 טבלת שטחים

מצב מאושר

יעוד	מ"ר	אחוזים
מגורים ג	471	100
סה"כ	471	100

מצב מוצע

יעוד	מ"ר מחושב	אחוזים מחושב
מגורים ב'	471.75	100
סה"כ	471.75	100

3.3 ישויות פוליגונליות בתכנית



תכנון זמין
מונה הדפסה 8

4. יעודי קרקע ושימושים

מגורים ב'	4.1
שימושים	4.1.1
מגורים.	
הוראות	4.1.2
הוראות בינוי	א
1-הבניה תהיה מחומרים קשיחים. 2-גובה המבנה אינו כולל את המתקנים הטכניים	



5. טבלת זכויות והוראות בניה - מצב מוצע

קו בנין (מטר)				מספר קומות	גובה מבנה- מעל הכניסה הקובעת (מטר)	מספר יח"ד	תכסית (% מתא שטח)	שטחי בניה (מ"ר)				גודל מגרש (מ"ר)	תאי שטח	יעוד
קדמי	אחורי	צידי-שמאלי	צידי-ימני					מתחת לכניסה הקובעת		מעל הכניסה הקובעת				
								שרות	עיקרי	שרות	עיקרי			
(1)	(1)	(1)	(1)	4	14	4	32			40	564	471	1	מגורים ב'

האמור בטבלה זו גובר, במקרה של סתירה, על הוראות כלליות אחרות, בין בהוראות התכנית ובין בתשריט המצב המוצע. גם בטבלה עצמה גוברת הוראה מפורטת על הוראה כללית

שטחי הבניה המפורטים בטבלה שלעיל כוללים את כל שטחי הבניה המירביים בתכנית זו

הערות לטבלת זכויות והוראות בניה – מצב מוצע:

(1) כמסומן בתשריט.













תכנון זמין
מונה הדפסה 8



תכנון זמין
מונה הדפסה 8

6. הוראות נוספות

	6.1 חניה	6.1
	החניה תהיה על פי התקן התקף בעת מתן היתרי בניה אך לא פחות מהמוצע במסמכי התכנית. החניה תהיה בתחום שטח המגרש .	
	6.2 חיזוק מבנים, תמ"א / 38	6.2
	1. היתר לתוספות בניה למבנה קיים אשר נבנה שלא בהתאם לתקן ישראלי ת"י 413, יותנה בחיזוק המבנה כולו ביחד עם התוספת, בפני רעידות אדמה, על פי דרישות ת"י 413, ומילוי אחר התנאים הבאים : א. הגשת חו"ד המתבססת על אבחון על-פי תקן ישראל ת"י 2413 (הנחיות לעריכת עמידות מבנים קיימים ברעידות אדמה ולחיזוקם) בדבר הצורך בחיזוק המבנה הקיים בפני רעידות אדמה. ב. על בקשה להיתר כאמור יחולו הוראות נוהל ביצוע בקרה הנדסית על בקשה להיתר הכוללת חיזוק מבנים בפני רעידות אדמה מכוח תמ"א 38 (נספח א' לחוזר מנכ"ל משרד הפנים "עידוד חיזוק מבנים מפני רעידות אדמה על פי תמ"א 38 ואמצעים נוספים" מיום 23 ביוני 2008).	
	2. היתר לשינוי יעוד או שימוש במבנים קיימים, יותנה בהתאמת השימוש המוצע במבנה לדרישות העמידות לכוחות סיסמיים כפי שנקבע בתקן ישראלי ת"י 413 בהתאם ליעודו החדש של המבנה.	
	3. זכויות הבנייה הנוספות שהוענקו בתא שטח 1 לצורך חיזוק כנגד רעידות אדמה מותנות בביצוע חיזוק בפועל בתוך 6 חודשים, ומילוי אחר התנאים הבאים : א. הגשת חו"ד המתבססת על אבחון על-פי תקן ישראל ת"י 2413 (הנחיות לעריכת עמידות מבנים קיימים ברעידות אדמה ולחיזוקם) בדבר הצורך בחיזוק המבנה הקיים בפני רעידות אדמה. ב. על בקשה להיתר כאמור יחולו הוראות נוהל ביצוע בקרה הנדסית על בקשה להיתר הכוללת חיזוק מבנים בפני רעידות אדמה מכוח תמ"א 38 (נספח א' לחוזר מנכ"ל משרד הפנים "עידוד חיזוק מבנים מפני רעידות אדמה על פי תמ"א 38 ואמצעים נוספים" מיום 23 ביוני 2008).	
	6.3 פיקוד העורף	6.3
	תנאי למתן היתר בניה יהיה אישור פיקוד העורף לפתרונות המיגון בתחום המגרש.	
	6.4 פיתוח סביבתי	6.4
	א. תנאי להיתר בניה - הגשת תכנון מפורט של פיתוח השטח נשוא הבקשה להיתר לאישור מהנדס העיר/הוועדה המקומית. ב. התכנון המפורט, כאמור, יכלול בין היתר פירוט גינון ונטיעות, ריצוף, ריהוט, מתקנים הנדסיים, מצללות, מערכות השקיה, חומרי בניה וכדומה, הכל כדרישת מהנדס הוועדה המקומית. ג. נגר עילי : הוראה בדבר טיפול בנגר עילי תהיה בהתאם להוראות תוכנית המתאר הארצית :	

<p>6.4 פיתוח סביבתי</p>	<p>6.4</p>
<p>תמ"א/34/ב/4 באזור א', יוותרו לפחות 15% שטחים חדירי מים מתוך שטח המגרש הכולל, במגמה לאפשר קליטת כמות גדולה ככל הניתן של מי נגר עילי וחלחולם לתת הקרקע בתחומי המגרש. השטחים חדירי מים אפשר שיהיו מגוננים או מצופים בחומר חדיר (כגון: חצץ, חלוקים וכדו'). ניתן יהיה להותיר פחות מ- 15% שטחים חדירי מים משטח המגרש, אם יותקנו בתחומי המגרש מתקני החדרה כגון: בורות חלחול, תעלות חלחול, קידוחי החדרה, אשר יאפשרו קליטת מי הנגר העילי בתחומי המגרש בהיקף הנדרש.</p>	
<p>6.5 פיתוח תשתית</p>	<p>6.5</p>
<p>א. בתנאים למתן היתר בניה יקבעו דרכי ביצוע של כל עבודות התשתית לרבות קו ביוב ו/או קו ניקוז, ו/או תא ביוב, ו/או דרך, ו/או עמוד תאורה, ו/או קוי תאורה, ו/או מרכזיית תאורה וכל העבודות הכרוכות בביצוע הנ"ל וכדומה (להלן: עבודות התשתית) המצויים בתוך תחומי המקרקעין ובסמוך למקרקעין כפי שיקבע על ידי מהנדס הרשות המקומית.</p> <p>ב. כל קווי התשתית שבתחום התכנית יהיו תת-קרקעיות.</p> <p>ג. בשטח בנוי, קווי חשמל מתח גבוה ומתח נמוך חדשים יהיו תת קרקעיים. במקרים בהם שוכנע מהנדס העיר מטעמים מיוחדים שירשמו, כי מסיבות הנדסיות לא ניתן יהיה להטמין את קו החשמל בתת-הקרקע, יהיה רשאי לאשר התקנתו כקו עילי.</p> <p>ד. תנאי למתן היתר הבניה, העתקת התשתיות וכל המתקנים והאביזרים הקיימים הכרוכים בהם, למקום מתאים שייאושר עפ"י דין, אשר ייקבע על דעת הרשות המקומית בתיאום עם בעל התשתית.</p> <p>ה. אישור אגף המים בעירייה בדבר חיבור הבנין לרשת המים.</p>	
<p>6.6 קולטי שמש על הגג</p>	<p>6.6</p>
<p>א. בגגות שטוחים יוצבו קולטים לדודי שמש כחלק אינטגרלי מתכנון הגג או המעקה.</p> <p>ב. בגגות משופעים יוצבו קולטים לדודי שמש כשהם צמודים לגג המשופע והדוודים יותקנו בתוך חלל הגג.</p> <p>ג. הפתרון התכנוני טעון אישור מהנדס העיר.</p>	
<p>6.7 היטל השבחה</p>	<p>6.7</p>
<p>א. הוועדה המקומית תטיל ותגבה היטל השבחה בהתאם להוראות התוספת השלישית לחוק.</p> <p>ב. לא יוצא היתר בניה במקרקעין קודם ששולם היטל השבחה המגיע אותה שעה בשל אותם מקרקעין, או שניתנה ערבות לתשלום בהתאם להוראות החוק.</p>	
<p>6.8 הריסות ופינויים</p>	<p>6.8</p>
<p>א. מבנה/גדר המסומן בסימון הריסה הינו מבנה/גדר המיועדים להריסה. המבנה/הגדר יהרסו כתנאי להוצאת היתר בניה או חפירה ראשון בתחום התוכנית.</p>	



תכנון זמין
מונה הדפסה 8



תכנון זמין
מונה הדפסה 8



תכנון זמין
מונה הדפסה 8

7. ביצוע התכנית

7.1 שלבי ביצוע

מספר שלב	תאור שלב	התנייה
1	הגשה	לייר

7.2 מימוש התכנית

מיד אחרי אישורה



תכנון זמין
מונה הדפסה 8



תכנון זמין
מונה הדפסה 8



תכנון זמין
מונה הדפסה 8

8. חתימות

מגיש התכנית	שם:	סוג:	תאריך:
	חדרה חטיב שם ומספר תאגיד:		חתימה:

מגיש התכנית	שם:	סוג:	תאריך:
	סאמי פאלח חטיב שם ומספר תאגיד:		חתימה:

בעל עניין בקרקע	שם:	סוג:	תאריך:
	חדרה חטיב שם ומספר תאגיד:		חתימה:

בעל עניין בקרקע	שם:	סוג:	תאריך:
	סאמי פאלח חטיב שם ומספר תאגיד:		חתימה:

עורך התכנית	שם:	סוג:	תאריך:
	עבד אל חפיז מרעי שם ומספר תאגיד: משרד אדריכלות ותכנון ערים		חתימה:

