


**הוראות התכנית**

תכנית מס' 451-0603084

איחוד וחלוקה בהסכמה - משפחת דרארג'ה



מרכז

מחוז

מרחב תכנון מקומי קסם

תכנית מפורטת

סוג תכנית

**אישורים**



ניתן לצפות במסמכי התכנית ובהחלטות בעניינה באתר תכנון זמין:

<http://mavat.moin.gov.il/MavatPS/Forms/SV3.aspx?ABC>

## דברי הסבר לתכנית

התכנית עניינה איחוד וחלוקה בהסכמת הבעלים. התכנית מציעה החלפה בין יעוד מגורים לשטח ציבורי פתוח ללא שינוי בשטח כל יעוד. במסגרת התכנית מבוקש לאחד שני מגרשים ביעוד מגורים כמגרש אחד על מנת להקים מבנה מגורים שיהיה מורכב מ- 5 קומות ועליית. התכנית מוספיה 100 מ"ר שטחי בניה עיקריים ושתל יחיד.



תכנון זמין  
מונה הדפסה 8



תכנון זמין  
מונה הדפסה 8



תכנון זמין  
מונה הדפסה 8

דף ההסבר מהווה רקע לתכנית ואינו חלק ממסמכיה הסטטוטוריים.

## 1. זיהוי וסיווג התכנית

1.1 שם התכנית שם התכנית איחוד וחלוקה בהסכמה - משפחת דרארג'ה

ומספר התכנית

451-0603084

מספר התכנית

2.248 דונם

1.2 שטח התכנית

תכנית מפורטת

סוג התכנית

1.4 סיווג התכנית

האם מכילה הוראות של תכנית מפורטת כן

ועדת התכנון המוסמכת להפקיד את התכנית מקומית

לפי סעיף בחוק 62 א (א) סעיף קטן 1, 62 א (א) סעיף קטן 15, 62 א (א) סעיף קטן 16, 62 א (א) סעיף קטן 4, 62 א (א) סעיף קטן 4א, 62 א (א) סעיף קטן 8, 62 א (א) סעיף קטן 9

היתרים או הרשאות תכנית שמכוחה ניתן להוציא היתרים או הרשאות

סוג איחוד וחלוקה איחוד ו/או חלוקה בהסכמת כל הבעלים בכל תחום התכנית/בחלק מתחום התכנית

האם כוללת הוראות לענין תכנון תלת מימדי לא



## 1.5 מקום התכנית

### 1.5.1 נתונים כלליים

קסם	מרחב תכנון מקומי
198821	קואורדינאטה X
669366	קואורדינאטה Y

1.5.2 תיאור מקום שכונה מזרחית דרומית לרחוב סולטאני .

### 1.5.3 רשויות מקומיות בתכנית והתייחסות לתחום הרשות, נפה

כפר קאסם - חלק מתחום הרשות: כפר קאסם

נפה פתח תקווה

### 1.5.4 כתובות שבהן חלה התכנית

שכונה מזרחית

### 1.5.5 גושים וחלקות בתכנית

מספר גוש	סוג גוש	חלק / כל הגוש	מספרי חלקות בשלמותן	מספרי חלקות בחלקן
8880	מוסדר	חלק		50

הכל על-פי הגבולות המסומנים בתשריט בקו הכחול.

### 1.5.6 גושים ישנים

לא רלוונטי

### 1.5.7 מגרשים / תאי שטח מתכניות קודמות שלא נרשמו כחלקות

לא רלוונטי

### 1.5.8 מרחבי תכנון גובלים בתכנית

לא רלוונטי



תכנון זמין  
מונה הדפסה 8



תכנון זמין  
מונה הדפסה 8



תכנון זמין  
מונה הדפסה 8

## 1.6 יחס בין התכנית לבין תכניות מאושרות קודמות

תאריך	מס' עמוד בילקוט פרסומים	מספר ילקוט פרסומים	הערה ליחס	סוג יחס	מספר תכנית מאושרת
25/05/1997	3620	4525	על תחום התכנית חלות הוראות והגבלות בניה כפי שנקבעו בהוראות תמא/4/2 - תכנית המתאר הארצית לנמל תעופה בן גוריון, לרבות הגבלות בניה בגין גובה המנגל"ה ומיזעור סכנת ציפורים לתעופה.	כפיפות	תמא/ 4 / 2
06/04/2003	2024	5172	תכנית זו משנה רק את המפורט בתכנית זו וכל יתר הוראות תכנית ק/ 3000 / 1 ממשיכות לחול.	שינוי	ק/ 3000 / 1



## 1.7 מסמכי התכנית

נכלל בהוראות התכנית	תיאור המסמך	תאריך יצירה	עורך המסמך	תאריך עריכה	מספר עמודים / גליון	קנה מידה	תחולה	סוג המסמך
כן			ממדוח סרסור				מחייב	הוראות התכנית
לא	תשריט מצב מוצע		ממדוח סרסור		1	1: 250	מחייב	תשריט מצב מוצע
כן		25/12/2017	ממדוח סרסור	25/12/2017	1		מחייב	זכויות בניה מאושרות
כן		25/12/2017	ממדוח סרסור	25/12/2017	1		מחייב	טבלאות הקצאה
לא		05/07/2018	ממדוח סרסור	25/12/2017	1	1: 250	רקע	מצב מאושר

כל מסמכי התכנית מהווים חלק בלתי נפרד ממנה, משלימים זה את זה ויקראו כמקשה אחת. במקרה של סתירה בין המסמכים המחייבים לבין המנחים יגברו המסמכים המחייבים. במקרה של סתירה בין המסמכים המחייבים לבין עצמם תגברנה ההוראות על התשריטים



**1.8 בעלי עניין/ בעלי זכויות בקרקע /עורך התכנית ובעלי מקצוע**

**1.8.1 מגיש התכנית**

מקצוע/ תואר	סוג	שם	מספר רשיון	שם תאגיד	ישוב	רחוב	בית	טלפון	פקס	דוא"ל
	רשות מקומית	רשות מקומית		עיריית כפר קאסם	כפר קאסם	א שוהדא ) (1		03-9370548	03-9370078	

הערה למגיש התכנית:

(1) כתובת: כפר קאסם.

**1.8.2 יזם**

סוג	שם	מספר רשיון	שם תאגיד	ישוב	רחוב	בית	טלפון	פקס	דוא"ל
רשות מקומית	רשות מקומית		עיריית כפר קאסם	כפר קאסם	א שוהדא ) (1		03-9370548	03-9370078	

(1) כתובת: כפר קאסם.

**1.8.3 בעלי עניין בקרקע**

סוג	תיאור	שם	מספר רשיון	שם תאגיד	ישוב	רחוב	בית	טלפון	פקס	דוא"ל
בבעלות רשות מקומית				עיריית כפר קאסם	כפר קאסם	א שוהדא ) (1		03-9370548	03-9370078	
בעלים		חמד דרארג'ה			כפר קאסם	(2)	10	050-5248712	050-5248712	

(1) כתובת: כפר קאסם.

(2) כתובת: ת.ד. 2003 - כפר קאסם.

**1.8.4 עורך התכנית ובעלי מקצוע**

מקצוע/ תואר	סוג	שם	מספר רשיון	שם תאגיד	ישוב	רחוב	בית	טלפון	פקס	דוא"ל
אדריכל	עורך ראשי	ממדוח סרסור	103029		כפר קאסם	(1)		03-9379607	03-9379607	mamduh_s@ walla.com
מודד מוסמך	מודד	מוחמד בדיר	708		כפר קאסם	חאלד בן אל וליך	60	03-9370696	03-9370696	mohra@bara k.net.il

(1) כתובת: רח' אלרוודה 73, ת.ד. 1417.



תכנון זמין  
מונה הדפסה 8



תכנון זמין  
מונה הדפסה 8



**1.9 הגדרות בתכנית**

לא רלוונטי

תכנון זמין  
מונה הדפסה 8

כל מונח אשר לא הוגדר בתכנית זו, תהיה נודעת לו המשמעות הנתונה לו בחוק התכנון והבניה התשכ"ה – 1965 (להלן "החוק") או בתקנות שהותקנו מכוחו, וזאת בהיעדר כוונה אחרת משתמעת.

**2. מטרת התכנית ועיקרי הוראותיה****2.1 מטרת התכנית**

אחוד וחלוקה בהסכמה וקביעת קווי בניין

**2.2 עיקרי הוראות התכנית**

איחוד וחלוקה והחלפת ש.צ.פ. בשטח למגורים בהסכמת הבעלים ללא שינוי בשטח כל יעוד קרקע עפ"י סעיף בחוק 62א (א) סעיף קטן 1.  
קביעת קווי בניין עפ"י סעיף בחוק 62א (א) סעיף קטן 4.  
הוספת קומה, סה"כ 5 קומות ועלית גג עפ"י סעיף בחוק 62א (א) סעיף קטן 4.  
העברת שטחי בניה עיקריים מקומה תת קרקעית לקומות מעל לקרקע עפ"י סעיף בחוק 62א (א) סעיף קטן 9.  
הוספת שטחי שירות תת קרקעיים לשימוש פתרונית חניה עפ"י סעיף בחוק 62א (א) סעיף קטן 15.  
הוספת שטחי בניה עיקריים עפ"י סעיף בחוק 62א (א) סעיף קטן 16.  
הוספת 2 יח"ד עפ"י סעיף בחוק 62א (א) סעיף קטן 8.

תכנון זמין  
מונה הדפסה 8**3. טבלת יעודי קרקע ותאי שטח בתכנית****3.1 טבלת יעודי קרקע ותאי שטח בתכנית**

יעוד	תאי שטח
מגורים ג'	320
שטח ציבורי פתוח	500

**3.2 טבלת שטחים****מצב מאושר**

יעוד	מ"ר	אחוזים
אזור מגורים ג	952	42.35
שטח ציבורי פתוח	1,296	57.65
סה"כ	2,248	100

תכנון זמין  
מונה הדפסה 8


**מצב מוצע**

אחוזים מחושב	מ"ר מחושב	יעוד
42.32	945.92	מגורים ג'
57.68	1,289.48	שטח ציבורי פתוח
<b>100</b>	<b>2,235.4</b>	<b>סה"כ</b>



**4. יעודי קרקע ושימושים**

<b>4.1</b>	<b>מגורים ג'</b>
<b>4.1.1</b>	<b>שימושים</b>
<b>4.1.2</b>	<b>הוראות</b>
<b>4.2</b>	<b>שטח ציבורי פתוח</b>
<b>4.2.1</b>	<b>שימושים</b>
	שטחים פתוחים לפעילויות ציבוריות. מתקני תשתית חניה מתקני ספורט, מתקני הצללה ומתקני משחק מקלטים ציבוריים
<b>4.2.2</b>	<b>הוראות</b>



תכנון זמין  
מונה הדפסה 8



תכנון זמין  
מונה הדפסה 8



תכנון זמין  
מונה הדפסה 8

## 5. טבלת זכויות והוראות בניה - מצב מוצע - חלק א'

קו בנין (מטר)	מספר קומות	גובה מבנה- מעל הכניסה הקובעת (מטר)	צפיפות יח"ד לדונם	מספר יח"ד	תכסית (% מתא שטח)	אחוזי בניה כוללים (%)	שטחי בניה (מ"ר)				גודל מגרש (מ"ר)	תאי שטח	שימוש	יעוד							
							מתחת לכניסה הקובעת		מעל הכניסה הקובעת						גודל מגרש כללי						
							שרות	עיקרי	שרות	עיקרי											
אחורי	צידו- שמאלי	צידו- ימני	מעל הכניסה הקובעת	3	3	3	(3) 5	21	8.4	8	(2) 55	173	2598	(1) 600	0	190	1204	952	320	מגורים ג'	מגורים ג'
																		1296	500	שטח ציבורי פתוח	שטח ציבורי פתוח




## 5. טבלת זכויות והוראות בניה - מצב מוצע - חלק ב'

קו בנין (מטר)	תאי שטח	שימוש	יעוד
קדמי 3	320	מגורים ג'	מגורים ג'
	500	שטח ציבורי פתוח	שטח ציבורי פתוח

האמור בטבלה זו גובר, במקרה של סתירה, על הוראות כלליות אחרות, בין בהוראות התכנית ובין בתשריט המצב המוצע.  
 גם בטבלה עצמה גוברת הוראה מפורטת על הוראה כללית  
 שטחי הבניה המפורטים בטבלה שלעיל כוללים את כל שטחי הבניה המירביים בתכנית זו

הערות לטבלת זכויות והוראות בניה – מצב מוצע:

- (1) לשימוש פתרונו חניה..
- (2) קומה תת קרקעית 60%..
- (3) ועליית גג..



תכנון זמין  
מונה הדפסה 8



תכנון זמין  
מונה הדפסה 8

**6. הוראות נוספות**

**6.1**

**חניה**

החניה תהיה עפ"י התקן התקף בעת מתן היתרי בניה אך לא פחות מהמוצע במסמכי התכנית. החניה תהיה בתחום המגרש.

**6.2**

**איכות הסביבה**

א. שפכים - איכות השפכים המותרים למאסף המרכזי תהיה בהתאם לתקנים הנדרשים ע"י המשרד להגנת הסביבה, וברמה שלא תפגע בצנרת ובמתקנים.

- קדם טיפול של השפכים שאינם תואמים את התקן הנדרש הנ"ל ייעשה במתקנים בתחום המגרש וזאת טרם חיבורם למערכת הציבורית.

- לא יותרו פתרונות של בורות ספיגה וכיו"ב.

- כל האמור לעיל ייעשה תוך מניעה מוחלטת של חדירת חומרים מזהמים לקרקע אל מערכות הניקוז ואו אל מי תיהום.

- היתרי בניה יותנו בהצגת פתרונות / תכנית כאמור לעיל.

- תהיה חובת התחברות לביוב הציבורי והפסקה מוחלטת בשימוש בורות סופגים ובזמן שתהיה מערכת הביוב הציבורי בפעולה.

- טופס גמר יינתן ו/או שימוש יותרו רק לאחר בצוע בפועל של פתרון הביוב בהתאם לנ"ל.

ב. איכות הסביבה: כל השימושים יעמדו בהוראות ובדיני איכות הסביבה ככל שיידרש ע"י הרשויות המוסמכות לרבות המשרד להגנת הסביבה, יותקנו אמצעים למניעת מפגעים סביבתיים תברואתיים, חזותיים או אחרים.

ג. ניקוז: יותרו לפחות 15% שטחים חדירי מים מתוך שטח המגרש הכולל, במגמה לאפשר קליטת כמות גדולה ככל הניתן של מי נגר עילי וחלחולם לתת הקרקע בתחומי המגרש. השטחים חדירי מים אפשר שיהיו מגוננים או מצופים בחומר חדיר (כגון: חצץ, חלוקים וכד').

ד. תברואה: יהיו בהתאם לדרישות משרד הבריאות בתנאי שלא יהיו מטרדים וזיהומים.

ה. פסולת בניין: יש לפנות פסולת בניין לאתר מאושר ע"י המשרד להגנת הסביבה בהתאם לתקנה 16 (ג) לתקנות התכנון והבנייה התש"ל 1970.

**6.3**

**איחוד וחלוקה**

התכנית כוללת הוראות איחוד וחלוקה לפי פרק ג' לחוק התכנון והבנייה.

**6.4**

**גובה מבנים ו/או בטיחות טיסה**

הגבלות בניה בגין תמא/2/4 - תכנית המתאר הארצית לנמל תעופה בן גוריון

א. על תחום התכנית חלות הוראות והגבלות בניה כפי שנקבעו בהוראות תמא/2/4 - תכנית המתאר הארצית לנמל תעופה בן גוריון (להלן התמ"א), לרבות הגבלות בניה בגין גובה המנגלייה ומכשול דקיק ומזעור סכנת ציפורים לתעופה. התמ"א על מסמכיה תהא עדיפה וגוברת על תכנית זו ולא תוכן תכנית מפורטת או מתארית או יינתן היתר בניה או הקלה מכוח תכנית מפורטת או מתארית על פי תכנית זו אשר יעמוד בסתירה למסמכי התמ"א.

ב. הגובה המרבי המותר לבניה מעל פני הים, לרבות כל חלקי המבנה, קומות טכניות, מתקנים טכניים על הגג, חדרי יציאה לגג וכו', הינו על פי הוראות תמא/2/4 ואין לחרוג ממנו.

הגובה המרבי המותר לבניה מעל פני הים למכשול דקיק לרבות רום עליון של תרנים ואנטנות,

<b>6.4</b>	<b>גובה מבנים ו/או בטיחות טיסה</b>
	מנופים ועגורנים לבניה וכו' נמוך ב- 15 מ' מהמפורט לעיל ואין לחרוג ממנו.

<b>6.5</b>	<b>היטל השבחה</b>
	הועדה המקומית תטיל ותגבה היטל השבחה בהתאם להוראות התוספת השלישית לחוק.

<b>.7</b>	<b>ביצוע התכנית</b>
-----------	---------------------

<b>7.1</b>	<b>שלבי ביצוע</b>
------------	-------------------

<b>7.2</b>	<b>מימוש התכנית</b>
------------	---------------------

	תוך 5 שנים מיום אישורה.
--	-------------------------



תכנון זמין  
מונה הדפסה 8



תכנון זמין  
מונה הדפסה 8



תכנון זמין  
מונה הדפסה 8

**טבלת הקצאה**

טופס 2 עמ' 1

(תקנה 5)

לתכנית מספר: 451-0603084



פרטי החלקות/המגרשים המוקצים									פרטי החלקות/המגרשים הקיימים									
חתימת הבעלים	החלקים בבעלות (%)	שטח החלקה/ המגרש (במ"ר)	מס' זהות/תאגיד	שם בעלים	ייעוד	מס' תא שטח	חלקות/ חלק מחלקות	מס' גוש	החלקים בבעלות (%)	שטח החלקה/ המגרש (במ"ר)	שטח החלקה/ המגרש הכולל בחלוקה החדשה (במ"ר)	מס' זהות/תאגיד	שם בעלים	ייעוד	מס' מגרש	חלקות/ חלק מחלקות	מס' גוש	מס' ד
	100	952	53717732	דרארג'ה חמד	מגורים ג'	320	50	8880	100	528	528	53717732	דרארג'ה חמד	אזור מגורים ג'	50/2	50	8880	1
									100	424	424	53717732	דרארג'ה חמד	אזור מגורים ג'	50/3	50	8880	2
	100	1296	500206347	ע. כפר קאסם	שטח ציבורי פתוח	500	50	8880	100	1296	1296	500206347	ע. כפר קאסם	שטח ציבורי פתוח	50/8	50	8880	3
																		4
																		5
		2248		<b>סה"כ</b>						2248	2248		<b>סה"כ</b>					



תאריך

חתימת השמאי/עורך התכנית/המודד

מס' רישיון

שם שמאי המקרקעין/עורך התכנית/מודד בעל

רישיון כהגדרתו בפקודת המדידות





פרק 6 - לוח האזורים והוראות הבניה  
 תכנית 4/3000 ק  
 6.1 טבלת זכויות ומגבלות בניה:

הערות	קווי בניין (3)			גובה מירבי (2)		שטחי בניה באחוזים משטח המגרש (1)					מס' יחיד מירבי במגרש	רוחב חזית מגרש מזערית	גודל מגרש מזערי במ"ר	ייעוד קרקע		
	אחורי	צידי	קדמי	בקומה	מטר	סה"כ	שטחי שירות			שטח עיקרי						
							תת קרקעי	עולי (סה"כ)	מדחף	עולי בקומה					סה"כ	
בבנינים קיימים - קווי בניין עפ"י הקיים	3	3	3 או לפי תשריט	+ 3 קומה מפולשת	13	146%	10%	20%	20%	96%	32%	1 לקומה	18 או לפי הקיים	400	מגורים ג'	
	4					161%	10%	20%	20%	111%	37%	2 לקומה		600		
בבנינים קיימים - קווי בניין עפ"י הקיים	3	3	3 או לפי תשריט	+ 3 קומה מפולשת	13	146%	10%	20%	25%	96%	32% - מסחר או מגורים בקומת הקרקע				מגורים ג' עם חזית מסחרית א'	
	4					161%	10%	20%	25%	111%	37% - מסחר או מגורים בקומת הקרקע					
בבנינים קיימים - קווי בניין עפ"י הקיים	3	3	3 או לפי תשריט	+ 3 קומה מפולשת	13	146%	10%	20%	20%	96%	32% - מתוכנן עד 15% מסחר בק.ק. בלבד				מגורים ג' עם חזית מסחרית ב'	
	4					161%	10%	20%	20%	111%	37% מתוכנן עד 15% מסחר בק.ק. בלבד					
בבנינים קיימים - קווי בניין עפ"י הקיים	על פי החלטת ועדה מקומית				3	11	165% או עפ"י /61א	10%	20%	-	135% או עפ"י /61א	45% או עפ"י /61א	1 לקומה	250 או עפ"י הקיים	מגורים ד' (עם או בלי חזית מסחרית)	
	4	3	5 או לפי תשריט		3	13	230%	50%	20%	10%	150%	50%	-	45	2,000	שטח למרכז מסחרי
	4	5	5 או לפי תשריט		2	8	70%	10%	10%	-	50%	25%	-	20	500	שרותי דרך
	לפי תכנית בינוי באישור הועדה המקומית													שטח למבני ציבור	6.1.7	
	לפי תכנית בינוי באישור הועדה המקומית													שטח ציבורי פתוח	6.1.8	
	לפי תכנית בינוי באישור הועדה המקומית													שטח ספורט	6.1.9	

- הערות:
- שטחי בניה אלה ממצים את כל אחוזי הבניה, כולל ההקלות שנקבעו בחוק.
  - גובה הבניינים נמדד מפני הקרקע הסופיים ועד פני הגג בגגות שטוחים, או עד קו המרזב בגגות משופעים.
  - הועדה המקומית רשאית להקטין את קווי הבניין ב-10% במקרים הבאים: מגרשים שצורתם אי-דגולרית, או מגרשים שקטנו כתוצאה מהפקעה, או במגרשים פינתיים.
  - באזורי המגורים, כל שימוש במרתף מעבר 50' מ"ר ייחשב כשימוש עיקרי.
  - במגרשים פינתיים יחשבו 2 המרווחים הפנינים לדרכים כמרווחים קדמיים, והמרווחים האחריים ייחשבו כמרווחי צד.