


הוראות התכנית

תכנית מס' 414-0511832

רח/ מק/ 1050 / 43-יד ושם 8

מחוז	מרכז
מרחב תכנון מקומי	רחובות
סוג תכנית	תכנית מפורטת

אישורים



ניתן לצפות במסמכי התכנית ובהחלטות בעניינה באתר תכנון זמין :

<http://mavat.moin.gov.il/MavatPS/Forms/SV3.aspx?ABC>

דברי הסבר לתכנית

התכנית מבקשת ל לאפשר בניית 4 יחיד צמודות קרקע בחלקה.



תכנון זמין
מונה הדפסה 12



תכנון זמין
מונה הדפסה 12



תכנון זמין
מונה הדפסה 12

דף ההסבר מהווה רקע לתכנית ואינו חלק ממסמכיה הסטטוטוריים.

1. זיהוי וסיווג התכנית



1.1 שם התכנית שם התכנית

ומספר התכנית

רח/ מק/ 1050 / 43-יד ושם 8

414-0511832

מספר התכנית

1.007 דונם

1.2 שטח התכנית

תכנית מפורטת

סוג התכנית

1.4 סיווג התכנית

האם מכילה הוראות של תכנית מפורטת כן

ועדת התכנון המוסמכת להפקיד את התכנית מקומית

לפי סעיף בחוק 62 א (א) סעיף קטן 4, 62 א (א) סעיף קטן 8

היתרים או הרשאות תכנית שמכוחה ניתן להוציא היתרים או הרשאות

סוג איחוד וחלוקה ללא איחוד וחלוקה

האם כוללת הוראות לענין תכנון תלת מימדי לא



1.5 מקום התכנית

1.5.1 נתונים כלליים

מרחב תכנון מקומי	רחובות
קואורדינאטה X	180625
קואורדינאטה Y	644175

1.5.2 תיאור מקום

1.5.3 רשויות מקומיות בתכנית והתייחסות לתחום הרשות, נפה

רחובות - חלק מתחום הרשות : רחובות

נפה רחובות

1.5.4 כתובות שבהן חלה התכנית

ישוב	רחוב	מספר בית	כניסה
רחובות	יד ושם	8	

שכונה

1.5.5 גושים וחלקות בתכנית

מספר גוש	סוג גוש	חלק / כל הגוש	מספרי חלקות בשלמותן	מספרי חלקות בחלקן
3656	מוסדר	חלק	170	

הכל על-פי הגבולות המסומנים בתשריט בקו הכחול.

1.5.6 גושים ישנים

לא רלוונטי

1.5.7 מגרשים / תאי שטח מתכניות קודמות שלא נרשמו כחלקות

לא רלוונטי

1.5.8 מרחבי תכנון גובלים בתכנית

לא רלוונטי



תכנון זמין
מונה הדפסה 12




תכנון זמין
מונה הדפסה 12



תכנון זמין
מונה הדפסה 12

1.6 יחס בין התכנית לבין תכניות מאושרות קודמות

תאריך	מס' עמוד בילקוט פרסומים	מספר ילקוט פרסומים	הערה ליחס	סוג יחס	מספר תכנית מאושרת
25/05/1997	3620	4525	על תחום התכנית חלות הוראות והגבלות בניה כפי שנקבע בהוראות תמא/ 4 / 2 תוכנית המתאר הארצית לנמל תעופה בן גוריון.	כפיפות	תמא/ 4 / 2
18/09/2017	9577	7590	תכנית זו כפופה להוראות תכנית 414-0505347. הוראות תכנית 414-0505347 תחולנה על תכנית זו.	כפיפות	414-0505347
28/05/1996	3425	4412	תכנית זו כפופה להוראות תכנית רח/ 2000 / ב/ 1. הוראות תכנית רח/ 2000 / ב/ 1 תחולנה על תכנית זו.	כפיפות	רח/ 2000 / ב/ 1
31/03/2015	4506	7014	תכנית זו כפופה להוראות תכנית רח/ 2000 / ב/ 6. הוראות תכנית רח/ 2000 / ב/ 6 תחולנה על תכנית זו.	כפיפות	רח/ 2000 / ב/ 6
29/04/2004	2749	5293	תכנית זו כפופה להוראות תכנית רח/ מק/ 2000 / ב/ 2. הוראות תכנית רח/ מק/ 2000 / ב/ 2 תחולנה על תכנית זו.	כפיפות	רח/ מק/ 2000 / ב/ 2
30/07/1981		2732	תכנית זו משנה רק את המפורט בתכנית זו וכל יתר הוראות תכנית רח/ 1050 ממשיכות לחול.	שינוי	רח/ 1050
26/08/2008	4511	5843	תכנית זו כפופה להוראות תכנית רח/ מק/ 2000 / ב/ 5. הוראות תכנית רח/ מק/ 2000 / ב/ 5 תחולנה על תכנית זו.	כפיפות	רח/ מק/ 2000 / ב/ 5



1.7 מסמכי התכנית

סוג המסמך	תחולה	קנה מידה	מספר עמודים / גליון	תאריך עריכה	עורך המסמך	תאריך יצירה	תיאור המסמך	נכלל בהוראות התכנית
הוראות התכנית	מחייב				כפיר אשכנזי			כן
תשריט מצב מוצע	מחייב	1: 250	1		כפיר אשכנזי		תשריט מצב מוצע	לא
זכויות בניה מאושרות	רקע		1	12/03/2017	כפיר אשכנזי	12: 21 16/09/2018		כן
בינוי	מנחה	1: 250	1	12/03/2017	כפיר אשכנזי	10: 17 14/03/2019	נספח בינוי וחניה מנחה	לא
מצב מאושר	רקע	1: 250	1	12/03/2017	כפיר אשכנזי	12: 19 08/07/2018		לא

כל מסמכי התכנית מהווים חלק בלתי נפרד ממנה, משלימים זה את זה ויקראו כמקשה אחת. במקרה של סתירה בין המסמכים המחייבים לבין המנחים יגברו המסמכים המחייבים. במקרה של סתירה בין המסמכים המחייבים לבין עצמם תגברנה ההוראות על התשריטים



תכנון זמין
מונה הדפסה 12



תכנון זמין
מונה הדפסה 12

1.8 בעלי עניין/ בעלי זכויות בקרקע /עורך התכנית ובעלי מקצוע

1.8.1 מגיש התכנית

מקצוע/ תואר	סוג	שם	מספר רשיון	שם תאגיד	ישוב	רחוב	בית	טלפון	פקס	דוא"ל
	פרטי	צבי אילני			רחובות	יד ושם	8			
	פרטי	ציפורה הראל			רחובות	יד ושם	8			
	פרטי	מרים ידגר			רחובות	יד ושם	8	08-9470746		
	פרטי	רפאל יונייב			רחובות	יד ושם	8			

1.8.2 יזם

1.8.3 בעלי עניין בקרקע

סוג	תיאור	שם	מספר רשיון	שם תאגיד	ישוב	רחוב	בית	טלפון	פקס	דוא"ל
בבעלות מדינה				רשות מקרקעי ישראל	תל אביב- יפו	דרך בגין	125	03-7632222	03-7632132	
חוכר		צבי אילני			רחובות	יד ושם	8			
חוכר		ציפורה הראל			רחובות	יד ושם	8			
חוכר		מרים ידגר			רחובות	יד ושם	8	08-9470746		
חוכר		סבח נעים ידגר			רחובות	יד ושם	8	08-9470746		
אחר		רפאל יונייב			רחובות	יד ושם	8			

1.8.4 עורך התכנית ובעלי מקצוע

מקצוע/ תואר	סוג	שם	מספר רשיון	שם תאגיד	ישוב	רחוב	בית	טלפון	פקס	דוא"ל
	עורך ראשי	כפיר אשכנזי		מ.ד. אשכנזי אדריכלים	רחובות	בנימין		08-9465764		md.ashkenazi@gmail.com
מודד מוסמך	מודד	יגאל גדסי	619		ראשון לציון	שלמה המלך	10	03-9615292	03-9522951	



תכנון זמין
מונה הדפסה 12



תכנון זמין
מונה הדפסה 12

1.9 הגדרות בתכנית

לא רלוונטי



תכנון זמין
מונה הדפסה 12

כל מונח אשר לא הוגדר בתכנית זו, תהיה נודעת לו המשמעות הנתונה לו בחוק התכנון והבניה התשכ"ה – 1965 (להלן "החוק") או בתקנות שהותקנו מכוחו, וזאת בהיעדר כוונה אחרת משתמעת.

2. מטרת התכנית ועיקרי הוראותיה

2.1 מטרת התכנית

תוספת 2 יח"ד בחלקה כך שניתן יהיה לבנות 4 יח"ד במקום 2.
שינוי בקו בנין צידי ימני (מערבי) עבור בית קיים בלבד כך שיהיה 3.5מ' במקום 4.0מ'.

2.2 עיקרי הוראות התכנית

1. תוספת 2 יח"ד בחלקה כך שניתן יהיה לבנות 4 יח"ד במקום 2. לפי סעיף 62 א(א) סעיף קטן 8.
2. שינוי בקו בנין צידי ימני (מערבי) עבור בית קיים בלבד כך שיהיה 3.5מ' במקום 4.0מ'. לפי סעיף 62 א(א) סעיף קטן 4.



תכנון זמין
מונה הדפסה 12



תכנון זמין
מונה הדפסה 12

3. טבלת יעודי קרקע ותאי שטח בתכנית


3.1 טבלת יעודי קרקע ותאי שטח בתכנית

תאי שטח		יעוד
170		מגורים א'
תאי שטח כפופים	יעוד	סימון בתשריט
170	מגורים א'	בלוק עץ/עצים לעקירה
170	מגורים א'	מבנה להריסה 2

3.2 טבלת שטחים

מצב מאושר		
אחוזים	מ"ר	יעוד
100	1,007	מגורים א'
100	1,007	סה"כ

מצב מוצע		
אחוזים מחושב	מ"ר מחושב	יעוד
100	1,004.73	מגורים א'
100	1,004.73	סה"כ



4. יעודי קרקע ושימושים

4.1	מגורים א'
4.1.1	שימושים
	מגורים
4.1.2	הוראות
א	אדריכלות ראה סעיף 6 להלן.



5. טבלת זכויות והוראות בניה - מצב מוצע

קו בנין (מטר)	מספר קומות	גובה מבנה- מעל הכניסה הקובעת (מטר)	צפיפות יח"ד לדונם	מספר יח"ד	אחוזי בניה כוללים (%)	שטחי בניה (מ"ר)			גודל מגרש (מ"ר)	תאי שטח	שימוש	יעוד
						מתחת לכניסה הקובעת	מעל הכניסה הקובעת					
							שרות	שרות				
קדמי	מגורי א'	מגורים	מגורי א'	מגורים	מגורים	מגורים	מגורים	מגורים	מגורים	מגורים	מגורים	מגורים
5	6	4	4	4	57	574 (3)	(2)	(1)	574	1007	170	מגורים א'

האמור בטבלה זו גובר, במקרה של סתירה, על הוראות כלליות אחרות, בין בהוראות התכנית ובין בתשריט המצב המוצע. גם בטבלה עצמה גוברת הוראה מפורטת על הוראה כללית שטחי הבניה המפורטים בטבלה שלעיל כוללים את כל שטחי הבניה המירביים בתכנית זו

הערה ברמת הטבלה:

- א. הערות לשטח שרות על קרקעי:
 - א 1. שטח שרות על קרקעי עפ"י רח/2000/ב/6.
 - ב. הערות לשטח שרות תת קרקעי:
 - א 1. מרתף עפ"י התוכניות רח/2000/ב/6, רח/2000/ב-ו-רח/מק/2000/ב/5.
 - ג. הערות לסה"כ שטחי בניה:
 - א 1. סה"כ שטחי הבניה בטבלה הינם שטחים עיקריים בלבד.
 - ד. הערות לקוי בנין:
 - א 1. קו בנין צידי ימני (מערבי) 3.5 עבור בית קיים בלבד. כל בניה חדשה תעשה בקו בנין 4.0 מ'.

הערות לטבלת זכויות והוראות בניה – מצב מוצע:

- (1) (1)
- (2) (2)
- (3) (3)
- (4) (4)

6. הוראות נוספות

6.1	בינוי ו/או פיתוח
<p>תנאי למתן היתר בניה תוכן תכנית פיתוח על רקע מפה מצבית הכוללת טופוגרפיה, אשר תכלול את המרכיבים הבאים:</p> <ol style="list-style-type: none"> 1. פיתוח המדרכה הגובלת. 2. פתרונות לחניה לרבות פרטי קירוי ותאורה, פרוט מס' מקומות החניה כמפורט בנספח החניה: ישראל. 3. גדרות, קירות תומכים ומשטחים משופעים (רמפות). 4. פרוט מלא של חומרי גימור חיפוי קשיח בתאום עם מהנדס העיר. 5. פתרונות להסתרת כביסה או תכנון מתקני ייבוש כביסה מכניים בתחום הדירות. 6. פתרון ארכיטקטוני לשילוב מתקני מיזוג- אויר. לא תותר תלית מתקנים בחזיתות. 7. פתרון ארכיטקטוני למתקני אנרגיה סולארית. 8. פתרון ארכיטקטוני למיקום צלחות לויין. לא תותר התקנת אנטנות מסוג כלשהוא. 9. פתרונות למתקנים לאספקת חשמל וגז, בריכות ושעוני מים, חדרי מכונות ומתקנים טכניים מסוגים שונים במקומות פתוחים. כל חיבורי החשמל והתקשורת לבנינים יהיו תת- קרקעיים. כל מערכות הצנרת לסוגיה לרבות מים קרים וחמים, ביוב, ניקוז, מרזבים וכד' יהיו מוסתרים ולא יראו, או משולבים בחזיתות הבנין במידה ויבוצעו מאבץ או בנחושת. פתרונות לאגירה ולסילוק אשפה. 	
6.2	חניה
<p>מקומות החניה יוקצו ויתוכננו בתוך שטח החלקה, לפי תכנית פיתוח כללית באישור מהנדס העיר.</p> <p>2 מקומות חניה ליח"ד- לפי תכנית תקפה.</p>	
6.3	בניה ירוקה
<ol style="list-style-type: none"> 1. בקשה להיתר בניה מתוקף תכנית זו תכלול התייחסות להיבטים של בניה ירוקה כגון: שימור אנרגיה (באמצעות מרכיבי הצללה, בידוד המעטפת, תאורה טבעית, אורור וכד'), מיחזור פסולת, שימור וחיסכון במשאבי מים וקרקע, וכיוצא בזה, עפ"י ההנחיות התקפות לאותה עת, כפי שאושרו בוועדה המקומית לתכנון ובניה. 2. תנאי למתן היתר בניה יהיה הצגת פתרונות אדריכליים והנדסיים לנושאי איכות סביבה ובניה ירוקה ואישורם ע"י מהנדס העיר או מי מטעמו, בהתאם להנחיות ומדיניות העירייה התקפות לאותה עת. 	
6.4	שמירה על עצים בוגרים
<p>על תאי שטח בהם מסומנים העצים הבוגרים בתשריט בסימונים של "עץ/קבוצת עצים לשימור" , "עץ/קבוצת עצים להעתקה" , או "עץ/קבוצת עצים לעקירה" יחולו ההוראות כפי שיקבע ברשיון לפי פקודת היערות וכן ההוראות הבאות (כולן או חלקן):</p> <ol style="list-style-type: none"> א. לא תותר כריתה או פגיעה בעץ/קבוצת עצים המסומנים לשימור. ב. תנאי למתן היתר בניה בתא שטח כאמור אישור הועדה המקומית לתכנית פיתוח השטח בקנה מידה כפי שיקבע מהנדס הועדה המקומית, לרבות סימון רדיוס צמרת העץ, ככל שידרש. ג. תנאי למתן היתר בניה בתא שטח בו מסומן "עץ/ קבוצת עצים להעתקה" או "עץ/קבוצת עצים לעקירה" - קבלת רשיון לפי פקודת היערות. ד. קו בנין מעץ לשימור יהיה 4 מ' לפחות מרדיוס צמרת העץ, או לפי הנחית פקיד היערות. 	



6.5	גובה מבנים ו/או בטיחות טיסה
	<p>1. על תחום התכנית חלות ההגבלות כפי שנקבעו בתמ"א 2/4, תכנית מתאר ארצית חלקית לנמל התעופה בן גוריון (להלן התמ"א) לרבות הגבלות בניה לגובה ומזעור סכנת ציפורים לתעופה. התמ"א על מסמכיה תהא עדיפה וגוברת על תכנית זו ולא ינתן היתר בניה או הקלה מכח תכנית זו אשר יעמוד בסתירה למסמכי התמ"א.</p> <p>2. הגובה המירבי המותר להניח לרבות עבור מנופים ועגורנים בזמן הבניה לא יחרוג מן הקבוע בהגבלות הבניה בגין בטיחות טיסה לנמל בן גוריון.</p> <p>3. הגובה המירבי להקמת תרנים, אנטנות, ארובות וכיו"ב המוגדרים "מכשולים דקיקים" יהיה תואם את הגבלות הבניה המוגדרות בפרק ד' לתמ"א 2/4.</p> <p>4. תנאי למתן היתר בניה למבנים שגובהם הכולל עולה על 60 מ"ר מעל פני הקרקע בתחום התוכנית הינו אישור רשות התעופה האזרחית.</p> <p>5. אין להקים מנופים ועגורנים בתחום התכנית שגובהם עולה על 60 מ' מעל פני הקרקע ללא אישור רשות התעופה האזרחית.</p>

6.6	תנאים למתן היתרי בניה
	<p>1. לא יינתן היתר בניה בתחום התכנית אלא אם הוכח להנחת דעתו של מהנדס העיר, כי קיימת תשתית עירונית במגרש לגביו מבוקש היתר הבניה ובסביבתו, או קיים הסדר לביצוע תשתית כאמור עד למועד אכלוס המבנים.</p> <p>2. תנאי למתן היתר בניה יהיה עמידה בדרישות מחלקת איכות הסביבה בעיריית רחובות בענין פינוי פסולת יבשה מאתר הבניה לאתר פסולת מוסדר כחוק, לרבות פסולת בניה והריסה של מבנים קיימים.</p>

6.7	הוצאות הכנת תוכנית
	<p>מבלי לפגוע בחובותיו של בעל המקרקעין עפ"י כל דין יישא בעל כל מגרש לבניה פרטית בתחום התכנית בחלק יחסי מהוצאות עריכתה של התכנית וביצועה ובין היתר- אדריכלים מודדים, שמאים, יועץ משפטי, לרבות רישום החלוקה החדשה לפי היחס בין שווי מגרשו עפ"י טבלת ההקצאה והאזון לשווי כלל המגרשים לבניה פרטית עפ"י אותה טבלה, עפ"י סעיף 69(12) לחוק.</p> <p>הועדה המקומית תהא רשאית להתנות מתן היתרי בניה בתחום התכנית בהבטחת קיום הוראה זו, בהתאם לסעיף 265א לחוק.</p>

6.8	מרתפים
	<p>ניתן לבנות מרתף עפ"י רח/2000/ב/6 רח/2000/ב/1, רח/מק/2000/ב/2 ו-רח/מק/2000/ב/5</p>

6.9	היטל השבחה
	<p>הוועדה המקומית תטיל ותגבה היטל השבחה בהתאם להוראות התוספת השלישית לחוק.</p>

6.10	הריסות ופינויים
	<p>המבנים המסומנים להריסה יהרסו טרם קבלת היתר בניה ע"י מבקש ההיתר ועל חשבונו.</p>

7. ביצוע התכנית

7.1 שלבי ביצוע

7.2 מימוש התכנית

זמן משוער לביצוע תכנית זו כחמש שנים מיום אישורה.



תכנון זמין
מונה הדפסה 12



תכנון זמין
מונה הדפסה 12



תכנון זמין
מונה הדפסה 12



414-0511832 – רח/מק/1050 / 43- יד ושם 8 מבלת זכויות והוראות בניה מצב מאושר

מצב מאושר עפ"י רח/11050-רח/2000/ס

מגורים א'	מס' תא שטח	גודל מורש/מזערי/מרבי (מ"ר)	שטחי בניה מ"ר/אחוזים				גובה מבנה (מטר)	תכסית (%) משטח תא (השטח)	צפיפות לדונם (יח"ד) (נמו)	מספר יח"ד	אחוזי בניה כוללים (%)	סה"כ שטחי בניה	מתחת לכניסה הקובעת		מעל לכניסה הקובעת	מספר קומות	קווי בנין (מטר)				
			עיקרי	שרות	עיקרי	שרות							קדמי	אחורי			צידי	צידי			
																			עיקרי	שרות	עיקרי
170	1007	574	[1]	—	[2]	—	—	1.3	2	57	574	עיקרי	שרות	עיקרי	שרות	2 קומות	1	5	6	4	4

1. שטחי שרות על קרקעיים עפ"י רח/2000/ב/6.

2. עפ"י רח / 2000 / ב / 1 , רח / מק / 2000 / ב / 2 , רח / מק / 2000 / ב / , רח / 2000 / ב / 6.

3. לא כולל שטחים לפי תכנית 414-0505347

