

הוראות התכנית

תכנית מס' 402-0476432

מרכז אלפיטאם טב/3601



מחוז	מרכז
סוג תכנית	מרחב תכנון מקומי טייבה
	תכנית מפורטת

אישורים



ניתן לצפות במסמכי התכנית ובהחלטות בעניינה באתר תכנון זמין:

<http://mavat.moin.gov.il/MavatPS/Forms/SV3.aspx?ABC>

דברי הסבר לתכנית

קביעת זכויות בניה למוסד צבורי פרטי שישימש כמרכז גמילה מסמים שמהווה תוספת למרכז הקיים.



תכנון זמין
מונה הדפסה 10



תכנון זמין
מונה הדפסה 10



תכנון זמין
מונה הדפסה 10

דף ההסבר מהווה רקע לתכנית ואינו חלק ממסמכיה הסטטוטוריים.

1. זיהוי וסיווג התכנית

1.1 שם התכנית שם התכנית

ומספר התכנית

מרכז אלפיטאם טב/3601

שם התכנית

402-0476432

מספר התכנית

1.800 דונם

1.2 שטח התכנית

תכנית מפורטת

סוג התכנית

1.4 סיווג התכנית

האם מכילה הוראות של תכנית מפורטת

כן

ועדת התכנון המוסמכת להפקיד את התכנית

מחוזית

לפי סעיף בחוק

לי"ר

היתרים או הרשאות תכנית שמכוחה ניתן להוציא היתרים או הרשאות

היתרים או הרשאות

סוג איחוד וחלוקה

ללא איחוד וחלוקה

האם כוללת הוראות

לא

לענין תכנון תלת מימדי



1.5 מקום התכנית

1.5.1 נתונים כלליים

מרחב תכנון מקומי
 טייבה
 קואורדינאטה X 200225
 קואורדינאטה Y 683850

1.5.2 תיאור מקום

צפון מערב באזור תעשייה טייבה

1.5.3 רשויות מקומיות בתכנית והתייחסות לתחום הרשות, נפה

טייבה - חלק מתחום הרשות:

נפה השרון

1.5.4 כתובות שבהן חלה התכנית

שכונה אזור תעשייה טייבה

1.5.5 גושים וחלקות בתכנית

מספר גוש	סוג גוש	חלק / כל הגוש	מספרי חלקות בשלמותן	מספרי חלקות בחלקן
7838	מוסדר	חלק		10

הכל על-פי הגבולות המסומנים בתשריט בקו הכחול.

1.5.6 גושים ישנים

לא רלוונטי

1.5.7 מגרשים / תאי שטח מתכניות קודמות שלא נרשמו כחלקות

לא רלוונטי

1.5.8 מרחבי תכנון גובלים בתכנית

לא רלוונטי



תכנון זמין
מונה הדפסה 10




תכנון זמין
מונה הדפסה 10



תכנון זמין
מונה הדפסה 10

1.6 יחס בין התכנית לבין תכניות מאושרות קודמות

תאריך	מס' עמוד בילקוט פרסומים	מספר ילקוט פרסומים	הערה ליחס	סוג יחס	מספר תכנית מאושרת
25/05/1993	2784	4112		החלפה	טב/1111/2/א/ב
15/01/2015	2844	6967		כפיפות	טב/3400



תכנון זמין
מונה הדפסה 10



תכנון זמין
מונה הדפסה 10



תכנון זמין
מונה הדפסה 10

1.7 מסמכי התכנית

נכלל בהוראות התכנית	תיאור המסמך	תאריך יצירה	עורך המסמך	תאריך עריכה	מספר עמודים / גליון	קנה מידה	תחולה	סוג המסמך
כן			עבד אלוהאב עבד אל ראזק				מחייב	הוראות התכנית
לא	תשריט מצב מוצע		עבד אלוהאב עבד אל ראזק		1	1: 250	מחייב	תשריט מצב מוצע
לא		21: 43 27/10/2018	עבד אלוהאב עבד אל ראזק	16/10/2016		1: 250	מנחה	בינוי
לא		21: 43 27/10/2018	עבד אלוהאב עבד אל ראזק	21/10/2016		1: 250	רקע	מצב מאושר

כל מסמכי התכנית מהווים חלק בלתי נפרד ממנה, משלימים זה את זה ויקראו כמקשה אחת. במקרה של סתירה בין המסמכים המחייבים לבין המנחים יגברו המסמכים המחייבים. במקרה של סתירה בין המסמכים המחייבים לבין עצמם תגברנה ההוראות על התשריטים

1.8 בעלי עניין/ בעלי זכויות בקרקע / עורך התכנית ובעלי מקצוע**1.8.1 מגיש התכנית**

מקצוע/ תואר	סוג	שם	מספר רשיון	שם תאגיד	ישוב	רחוב	בית	טלפון	פקס	דוא"ל
	רשות מקומית	רשות מקומית		עיריית טייבה	טייבה	(1)		09-7992590	073-2900825	taybe48@gmail.com

הערה למגיש התכנית:

(1) כתובת: עריית טייבה ת.ד 1 40400.

1.8.2 יזם

סוג	שם	מספר רשיון	שם תאגיד	ישוב	רחוב	בית	טלפון	פקס	דוא"ל
רשות מקומית	רשות מקומית		עיריית טייבה	טייבה	(1)		09-7992590	073-2900825	taybe48@gmail.com
פרטי	אחמד מסארווה			טייבה	(2)		09-7992590	073-2900825	taybe48@gmail.com

(1) כתובת: עריית טייבה ת.ד 1 40400.

(2) כתובת: עריית טייבה ת.ד 1 4040000.

1.8.3 בעלי עניין בקרקע**1.8.4 עורך התכנית ובעלי מקצוע**

מקצוע/ תואר	סוג	שם	מספר רשיון	שם תאגיד	ישוב	רחוב	בית	טלפון	פקס	דוא"ל
	עורך ראשי	עבד אלוהאב עבד אל ראזק		עבד אלוהאב עבדאלראזק	טייבה	טייבה	3	09-8332725		aelraziq@hotmail.com
	מודד	עאזם ח'אלד	730		טייבה	(1)		050-5239788		azem_khaled@yahoo.com

(1) כתובת: טייבה פרדיסיא 4040000.

1.9 הגדרות בתכנית

בתכנית זו יהא לכל מונח מהמונחים המפורטים להלן הפרוש המופיע בצד ההגדרה, אלא אם כן משתמע אחרת מהוראות התכנית או מהקשר הדברים.



תכנין זמין
מונה הדפסה 10

מונח	הגדרת מונח
ועדה מחוזית	הועדה המחוזית לתכנון ובניה מחוז המרכז
ועדה מקומית	הועדה המקומית לתכנון ובניה אל-טייבה

כל מונח אשר לא הוגדר בתכנית זו, תהיה נודעת לו המשמעות הנתונה לו בחוק התכנון והבניה התשכ"ה – 1965 (להלן "החוק") או בתקנות שהותקנו מכוחו, וזאת בהיעדר כוונה אחרת משתמעת.

2. מטרת התכנית ועיקרי הוראותיה**2.1 מטרת התכנית**

תכנון מוסד ציבורי לגמילה מסמים.

2.2 עיקרי הוראות התכנית

1-קביעת קביעת זכויות למוסד ציבורי

2-קביעת שימושים למבנה ציבור.

3-הריסת המסומן להריסה .

4-קביעת הוראות וזכויות בניה .



תכנין זמין
מונה הדפסה 10



תכנין זמין
מונה הדפסה 10

3. טבלת יעודי קרקע ותאי שטח בתכנית

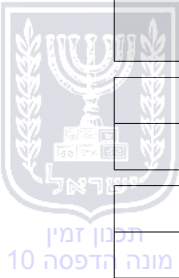
3.1 טבלת יעודי קרקע ותאי שטח בתכנית

יעוד	תאי שטח	
מבנים ומוסדות ציבור	1	
סימון בתשריט	יעוד	תאי שטח כפופים
מבנה להריסה	מבנים ומוסדות ציבור	1

3.2 טבלת שטחים

מצב מאושר		
יעוד	מ"ר	אחוזים
שטח בנייני ציבור	1,800	100
סה"כ	1,800	100

מצב מוצע		
יעוד	מ"ר מחושב	אחוזים מחושב
מבנים ומוסדות ציבור	1,773.56	100
סה"כ	1,773.56	100



4. יעודי קרקע ושימושים

4.1	מבנים ומוסדות ציבור
4.1.1	שימושים
	1-ישמש למבנה ציבור משרדים מרכז גמילה מסמים חדרי כושר וסדנאות. 2-בקומות העליוניות יותר שימוש במגורים למטפלים ולמטופלים.
4.1.2	הוראות



תכנון זמין
מונה הדפסה 10



תכנון זמין
מונה הדפסה 10



תכנון זמין
מונה הדפסה 10

5. טבלת זכויות והוראות בניה - מצב מוצע

קו בנין (מטר)	מספר קומות	גובה מבנה- מעל הכניסה הקובעת (מטר)	מספר יח"ד	תכסית (% מתא שטח)	שטחי בניה (מ"ר)				גודל מגרש (מ"ר)	תאי שטח	שימוש	יעוד			
					מתחת לכניסה הקובעת		מעל הכניסה הקובעת								
					שרות	עיקרי	שרות	עיקרי							
קדמי	אחורי	צידי- שמאלי	צידי- ימני	מעל הכניסה הקובעת (1) 6	23		60	2100		600	3800	1800	1	מבנים ומוסדות ציבור	מבנים ומוסדות ציבור
5	5	5	5												

האמור בטבלה זו גובר, במקרה של סתירה, על הוראות כלליות אחרות, בין בהוראות התכנית ובין בתשריט המצב המוצע.
גם בטבלה עצמה גוברת הוראה מפורטת על הוראה כללית

שטחי הבניה המפורטים בטבלה שלעיל כוללים את כל שטחי הבניה המירביים בתכנית זו

הערות לטבלת זכויות והוראות בניה – מצב מוצע:

(1) ושתי קומות תת קרקעיות.



תכנון זמין
מונה הדפסה 10



תכנון זמין
מונה הדפסה 10

6. הוראות נוספות


6.1	חניה
	<p>6.1.1 החניה תהיה בתחומי המגרש. 6.1.2 מספר מקומות החניה ייקבע על פי התקן התקף בעת מתן היתר בניה. 6.1.3 4 החניות יהיו בתת הקרקע בלבד.</p>
6.2	ביוב וניקוז
	<p>6.2.1 ביוב: א- לא יותרו פתרונות של בורות ספיגה וכיו"ב. ב- יובטחו חיבור וקליטה במערכת ביוב מרכזית, ובמתקן טיפול איזורי. ג- איכות השפכים המותרים לעבור במאסף המרכזי, תהיה בהתאם לתקנים הנדרשים ע"י המשרד להגנת הסביבה ומשרד הבריאות, וברמה שלא תפגע בצנרת ובמתקנים. ד- קדם טיפול של שפכים שאינם תואמים את איכות השפכים הנדרשת כנ"ל, ייעשה במתקנים בתחום המגרשים וזאת טרם חיבור למערכת המרכזית. ה- כל האמור לעיל ייעשה תוך מניעה מוחלטת של חדירת חומרים מוצקים, נוזלים וכדומה אל הקרקע, אל מערכת הניקוז ואל מי התהום. ו- פתרון הביוב הכללי יהיה בהתאם להנחיות משרד הבריאות. ז- לא יותרו סידורי ביוב זמניים מלבד האמור לעיל. 6.2.2 ניקוז: יותרו לפחות 20% שטחים חדירי מים מתוך שטח המגרש הכולל, במגמה לאפשר קליטת כמות גדולה ככל הניתן של מי נגר עילי וחלחולם לתת הקרקע בתחומי המגרש. השטחים חדירי המים אפשר שיהיו מגוננים או מצופים בחומר חדיר(כגון: חצץ, חלוקים וכדו'). מי הנגר העילי שיוותרו יועברו מתחומי המגרשים והמבננים לשטחים ציבוריים פתוחים או למתקני החדרה סמוכים לצרכי השהייה, החדרה והעשרת מי תהום. תנאי להוצאת היתרי בניה? אישור מהנדס הועדה המקומית לפתרון הנגר עפ"י הנחיה זו". 6.2.3 איכות הסביבה: השמושים יעמדו בהוראות ובדיני איכות הסביבה, ככל שידרש ע"י הרשויות המוסמכות לרבות המשרד להגנת הסביבה, יותקנו אמצעים למניעת מפגעים סביבתיים, תברואתיים, חזותיים או אחרים. 6.2.4 תברואה: בהתאם לדרישות משרד הבריאות ובתנאי שלא יהיו מטרדים וזיהומים.</p>
6.3	פסולת בניין
	<p>6.3.1 פינוי פסולת הבניין יהיה לאתר מאושר על ידי המשרד להגנת הסביבה ויעשה בהתאם לתקנה 16(ג) לתקנות התכנון והבניה (בקשה להיתר, תנאים ואגרות), התשי"ל 1970</p>
6.4	תנאים למתן היתרי בניה
	<p>1-תנאי לקבלת היתר למרכז גמילה מסמים יהיה אישור משרד הרווחה לפרוגרמה של המבנה. 2-תנאי לקבלת היתר בניה יהיה אישור היחידה הסביבתית.</p>

7. ביצוע התכנית

7.1 שלבי ביצוע

7.2 מימוש התכנית

10 שנים מיום מתן תוקף



תכנון זמין
מונה הדפסה 10



תכנון זמין
מונה הדפסה 10



תכנון זמין
מונה הדפסה 10