

הוראות התכנית

תכנית מס' 451-0757591

שינוי בקווי בניין ושינוי הוראות בניה

מרכז


מחוז

מרחב תכנון מקומי קסם

תכנית מפורטת

סוג תכנית

אישורים



ניתן לצפות במסמכי התכנית ובהחלטות בעניינה באתר תכנון זמין :

<http://mavat.moin.gov.il/MavatPS/Forms/SV3.aspx?ABC>

דברי הסבר לתכנית

התכנית עניינה :
שינוי בקווי בניין.
הוספת 120 מ"ר שטחי בניה עיקריים.
תוספת 2 קומות, סה"כ יהיו יהיו 5 קומות כולל קומת מסחר.
הוספת 1 יח"ד, סה"כ יהיו במגרש 7 יח"ד.
הוספת 360 מ"ר שטחי שירות תת קרקעיים לפתרונות חניה.
הגדלת תכסית הבניה ל- 45% והעברת שטחי בניה עיקריים מקומת מרתף אל הקומות מעל.



תכנון זמין
מונה הדפסה 5



תכנון זמין
מונה הדפסה 5



תכנון זמין
מונה הדפסה 5

דף ההסבר מהווה רקע לתכנית ואינו חלק ממסמכיה הסטטוטוריים.

1. זיהוי וסיווג התכנית

1.1 שם התכנית ומספר התכנית שם התכנית

שינוי בקווי בניין ושינוי הוראות בניה

451-0757591

מספר התכנית

0.600 דונם

1.2 שטח התכנית

תכנית מפורטת

סוג התכנית

1.4 סיווג התכנית

האם מכילה הוראות של תכנית מפורטת

כן

ועדת התכנון המוסמכת להפקיד את התכנית מקומית

לפי סעיף בחוק

א62 (א) (15), א62 (א) (16), א62 (א) (4), א62 (א) (4א), א62 (א) (8), א62 (א) (9)

היתרים או הרשאות

תכנית שמכוחה ניתן להוציא היתרים או הרשאות

סוג איחוד וחלוקה

ללא איחוד וחלוקה

האם כוללת הוראות לענין תכנון תלת מימדי

לא



1.5 מקום התכנית

1.5.1 נתונים כלליים

מרחב תכנון מקומי	קסם
קואורדינאטה X	197150
קואורדינאטה Y	669425

1.5.2 תיאור מקום

מקום התכנית מול מבנה פיס לקשיש.

1.5.3 רשויות מקומיות בתכנית והתייחסות לתחום הרשות, נפה

כפר קאסם - חלק מתחום הרשות: כפר קאסם

נפה פתח תקווה

1.5.4 כתובות שבהן חלה התכנית

שכונה מערבית

1.5.5 גושים וחלקות בתכנית

מספר גוש	סוג גוש	חלק / כל הגוש	מספרי חלקות בשלמותן	מספרי חלקות בחלקן
8864	מוסדר	חלק		79

הכל על-פי הגבולות המסומנים בתשריט בקו הכחול.

1.5.6 גושים ישנים

לא רלוונטי

1.5.7 מגרשים / תאי שטח מתכניות קודמות שלא נרשמו כחלקות

מספר תוכנית	מספר מגרש/תא שטח
ק/3000 / 1	79/3

1.5.8 מרחבי תכנון גובלים בתכנית

לא רלוונטי



תכנון זמין
מונה הדפסה 5



תכנון זמין
מונה הדפסה 5



תכנון זמין
מונה הדפסה 5

1.6 יחס בין התכנית לבין תכניות מאושרות קודמות

תאריך	מס' עמוד בילקוט פרסומים	מספר ילקוט פרסומים	הערה ליחס	סוג יחס	מספר תכנית מאושרת
25/05/1997	3620	4525	תכנית זו אינה פוגעת בהוראות תכנית תמא/4 /2. הוראות תכנית תמא/4 /2 תחולנה על תכנית זו.	כפיפות	תמא/4 /2
06/04/2003	2024	5172	תכנית זו משנה רק את המפורט בתכנית זו וכל יתר הוראות תכנית ק/3000 /1 ממשיכות לחול.	שינוי	ק/3000 /1



1.7 מסמכי התכנית

סוג המסמך	תחולה	קנה מידה	מספר עמודים/גליון	תאריך עריכה	עורך המסמך	תאריך יצירה	תיאור המסמך	נכלל בהוראות התכנית
הוראות התכנית	מחייב				מוסטפא עיסא			כן
תשריט מצב מוצע	מחייב	1: 250	1		מוסטפא עיסא		תשריט מצב מוצע	לא
זכויות בניה מאושרות	מנחה		1	23/05/2019	מוסטפא עיסא	10: 47 21/01/2020		כן
מצב מאושר	מנחה	1: 250	1	23/05/2019	מוסטפא עיסא	20: 30 04/09/2019		לא

כל מסמכי התכנית מהווים חלק בלתי נפרד ממנה, משלימים זה את זה ויקראו כמקשה אחת. במקרה של סתירה בין המסמכים המחייבים לבין המנחים יגברו המסמכים המחייבים. במקרה של סתירה בין המסמכים המחייבים לבין עצמם תגברנה ההוראות על התשריטים



1.8 בעלי עניין/ בעלי זכויות בקרקע /עורך התכנית ובעלי מקצוע

1.8.1 מגיש התכנית

מקצוע/ תואר	סוג	שם	מספר רשיון	שם תאגיד	ישוב	רחוב	בית	טלפון	פקס	דוא"ל
	פרטי	צאלח עאמר			כפר קאסם סולטאני	א-	1	03-9370751	03-9370751	

1.8.2 יזם

סוג	שם	מספר רשיון	שם תאגיד	ישוב	רחוב	בית	טלפון	פקס	דוא"ל
פרטי	צאלח עאמר			כפר קאסם סולטאני	א-	1	03-9370751	03-9370751	

1.8.3 בעלי עניין בקרקע

1.8.4 עורך התכנית ובעלי מקצוע

מקצוע/ תואר	סוג	שם	מספר רשיון	שם תאגיד	ישוב	רחוב	בית	טלפון	פקס	דוא"ל
	עורך ראשי	מוסטפא עיסא	35733		כפר קאסם	אבן חלדון	1	03-9370751	03-9370751	mostaphaisa@gmail.com
	מודד	מזהר עיסא	809		כפר קאסם	א- סולטאני	1	03-9071446	03-9071446	madharisa@gmail.com



1.9 הגדרות בתכנית

לא רלוונטי



תכנון זמין
מונה הדפסה 5

כל מונח אשר לא הוגדר בתכנית זו, תהיה נודעת לו המשמעות הנתונה לו בחוק התכנון והבניה התשכ"ה – 1965 (להלן "החוק") או בתקנות שהותקנו מכוחו, וזאת בהיעדר כוונה אחרת משתמעת.

2. מטרת התכנית ועיקרי הוראותיה

2.1 מטרת התכנית

שינוי בקווי בניין, הוספת שטחי בניה, הוספת קומות ויחידות דיור.

2.2 עיקרי הוראות התכנית

אישור קווי בניין בהתאם למצב הקיים וכמסומן בתשריט ע"פי סעיף בחוק א62(א)(4)

הוספת שטחי בניה עיקריים ע"פי סעיף בחוק א62(א)(16)(1).

הוספת שטח שירות תת קרקעיים לצורך פתרונות חניה ע"פי סעיף בחוק א62(א)(15).

הוספת יחידות דיור ע"פי סעיף בחוק א62(א)(8).

הוספת קומות ע"פי סעיף בחוק א62(א)4.

תכנון זמין
מונה הדפסה 5

הגדלת תכסית הבניה והעברת שטחי בניה עיקריים מקומה תת קרקעית אל הקומות מעל ע"פי סעיף בחוק א62(א)

.9



תכנון זמין
מונה הדפסה 5

3. טבלת יעודי קרקע ותאי שטח בתכנית

3.1 טבלת יעודי קרקע ותאי שטח בתכנית

יעוד	תאי שטח
מגורים ג'	1

סימון בתשריט	יעוד	תאי שטח כפופים
חזית מסחרית	מגורים ג'	1
להריסה	מגורים ג'	1


3.2 טבלת שטחים

מצב מאושר

יעוד	מ"ר	אחוזים
אזור מגורים ג' עם חזית מסחרית	600	100
סה"כ	600	100

מצב מוצע

יעוד	מ"ר מחושב	אחוזים מחושב
מגורים ג'	600.27	100
סה"כ	600.27	100



4. יעודי קרקע ושימושים

4.1	מגורים ג'
4.1.1	שימושים
	<p>א. מגורים. ב. משרדים, סדנאות וחדרי עבודה לבעלי מקצועות חופשיים, שאינם גורמים למטרדים סביבתיים. ג. מסחר ומלאכה, ובתנאי שמהנדס הועדה המקומית אישר כי העיסוק במלאכות אלה איננו מייצר מטרדים סביבתיים (רעש, רעידות, אבק, ריחות, לכלוך, מטרדי תנועה וחניה, עשן, מטרדים חזותיים וכיו"ב). ד. מבנה חניה. ה. מבנה עזר לאיחסון, לשרותים, למטבח או לביצוע המלאכות המוגדרות בסעיף ג' לעיל, ובתנאי שגדלו של מבנה העזר אינו עולה על 15 מ"ר, גבהו אינו עולה על 3.00 מ"ר, חמרי הגמר של המבנה הם עפ"י טבלת האזורים, וכי אין במגרש יותר מאשר מבנה עזר אחד לדונם. ו. שימושים אסורים: מוסכים, מחסנים מסחריים למכירה. עסקים העושים שימוש בחומרים מסוכנים כגון: חמרי הדברה ורעלים, אחסנת גרוטאות וכדומה.</p>
4.1.2	הוראות



תכנון זמין
מונה הדפסה 5



תכנון זמין
מונה הדפסה 5



תכנון זמין
מונה הדפסה 5

5. טבלת זכויות והוראות בניה - מצב מוצע - חלק א'

קו בנין (מטר)	מספר קומות		גובה מבנה- מעל הכניסה הקובעת (מטר)	מספר יח"ד	תכנית (% מתא שטח)	אחוזי בניה כוללים (%)	שטחי בניה (מ"ר)				גודל מגרש (מ"ר)	תאי שטח	שימוש	יעוד		
							מתחת לכניסה הקובעת		מעל הכניסה הקובעת							
							שרות	עיקרי	שרות	עיקרי						
4	צידדי- שמאלי (3)	צידדי- ימני (3)	מתחת לכניסה הקובעת 1	מעל הכניסה הקובעת (2) 4	18 (1)	7	45	206	1234	420		100	714	600	1	מגורים ג'
				1	3.5			37				20	202	600	1	מסחר ג'



אחורי תכנון זמין
מונה הדפסה 5



תכנון זמין
מונה הדפסה 5

5. טבלת זכויות והוראות בניה - מצב מוצע - חלק ב'

קו בנין (מטר)	תאי שטח	שימוש	יעוד
קדמי	1		מגורים ג'
5 (3)	1	מסחר	מגורים ג'

האמור בטבלה זו גובר, במקרה של סתירה, על הוראות כלליות אחרות, בין בהוראות התכנית ובין בתשריט המצב המוצע.
גם בטבלה עצמה גוברת הוראה מפורטת על הוראה כללית

שטחי הבניה המפורטים בטבלה שלעיל כוללים את כל שטחי הבניה המירביים בתכנית זו
הערכים בטבלה מתייחסים לכל תא שטח בנפרד גם אם הוגדר טווח תאי שטח

הערות לטבלת זכויות והוראות בניה – מצב מוצע:

- (1) כולל קומת קרקע למסחר.
- (2) מעל קומת מסחר.
- (3) או כמסומן בתשריט.



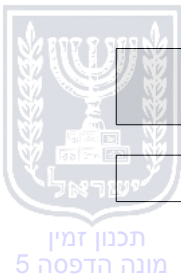
תכנון זמין
מונה הדפסה 5

6. הוראות נוספות

6.1	חניה
	החניה תהיה עפ"י התקן התקף בעת מתן היתרי בניה ותהיה בתחום המגרש ובקומת מרתף.
6.2	איכות הסביבה
	<p>א. שפכים : - איכות השפכים המותרים למאסף המרכזי תהיה בהתאם לתקנים הנדרשים ע"י המשרד להגנת הסביבה, וברמה שלא תפגע בצנרת ובמתקנים. - קדם טיפול של השפכים שאינם תואמים את התקן הנדרש הנ"ל יעשה במתקנים בתחום המגרש וזאת טרם חיבורם למערכת הציבורית. - כל האמור לעיל יעשה תוך מניעה מוחלטת של חדירת חומרים מזהמים לקרקע אל מערכות הניקוז ואו אל מי תהום. - היתרי בניה יותנו בהצגת פתרונות / תכנית כאמור לעיל. - תהיה חובת התחברות לביוב הציבורי. - טופס גמר ינתן ו/או שימוש יותרו רק לאחר בצוע בפועל של פתרון הביוב בהתאם לנ"ל. - מערכות ביוב בשטח התכנית יתוכננו בהתאם לדרישות מחמירות של משרד הבריאות. ב. איכות הסביבה: כל השימושים יעמדו בהוראות ובדיני איכות הסביבה ככל שיידרש ע"י הרשויות המוסמכות לרבות המשרד להגנת הסביבה, יותקנו אמצעים למניעת מפגעים סביבתיים, תברואתיים, חזותיים או אחרים. ג. ניקוז: יותרו לפחות 15% שטחים חדירי מים מתוך שטח המגרש הכולל, במגמה לאפשר קליטת כמות גדולה ככל הניתן של מי נגר עילי וחלחולם לתת הקרקע בתחומי המגרש. השטחים חדירי המים אפשר שיהיו מגוננים או מצופים בחומר חדיר (כגון: חצץ, חלקים וכד'). ניתן יהיה להותיר פחות מ 15% שטחים חדירי מים משטח המגרש, אם יותקנו בתחומי המגרש מתקני החדרה כגון: בורות חלחול, תעלות חלחול, קידוחי החדרה, אשר יאפשרו קליטת מי הנגר העילי בתחומי המגרש בהיקף הנדרש. ד. תברואה: יהיו בהתאם לדרישות משרד הבריאות בתנאי שלא יהיו מטרדים וזיהומים. ה. פסולת בניין: יש לפנות פסולת בניין לאתר מאושר ע"י המשרד להגנת הסביבה בהתאם לתקנה 16 (ג) לתקנות התכנון והבנייה התשי"ל 1970.</p>
6.3	היטל השבחה
	הועדה המקומית תטיל ותגבה היטל השבחה בהתאם להוראות התוספת השלישית לחוק.

7. ביצוע התכנית

7.1	שלבי ביצוע
7.2	מימוש התכנית
	5 שנים מיום אישור התכנית למתן תוקף.



פרק 6 - לוח האזורים והוראות הבניה

6.1 טבלת זכויות ומגבלות בניה:

הערות	קווי בניין (3)			גובה מירבי (2)		שטחי בניה באחוזים משטח המגרש (1)					מס' יחיד מירבי במגרש	רוחב חזית מגרש מזערית	גודל מגרש מזערי במ"ר	ייעוד קרקע		
	אחורי	צידי	קדמי	בקומה	מטר	סה"כ	שטחי שירות			סה"כ בקומה						
							תת קרקעי	עילי (סה"כ)	מדתף							
בבנינים קיימים - קווי בניין עפ"י הקיים	3	3	3 או לפי תשריט	+ 3 קומה מפולשת	13	146%	10%	20%	20%	96%	32%	1 לקומה	18 או לפי הקיים	400	מגורים ג'	6.1.1
	4					161%	10%	20%	20%	111%	37%	2 לקומה		600		
בבנינים קיימים - קווי בניין עפ"י הקיים	3	3	3 או לפי תשריט	+ 3 קומה מפולשת	13	146%	10%	20%	25%	96%	32% - מסחר או מגורים בקומת הקרקע				מגורים ג' עם חזית מסחרית א'	6.1.2
	4					161%	10%	20%	25%	111%	37% - מסחר או מגורים בקומת הקרקע					
בבנינים קיימים - קווי בניין עפ"י הקיים	3	3	3 או לפי תשריט	+ 3 קומה מפולשת	13	146%	10%	20%	20%	96%	32% - מתוכנן עד 15% מסחר בק.ק. בלבד				מגורים ג' עם חזית מסחרית ב'	6.1.3
	4					161%	10%	20%	20%	111%	37% מתוכנן עד 15% מסחר בק.ק. בלבד					
בבנינים קיימים - קווי בניין עפ"י הקיים	על פי החלטת ועדה מקומית				3	165% או עפ"י אפ"י /61	10%	20%	-	135% או עפ"י אפ"י /61	45% או עפ"י אפ"י /61	1 לקומה		250 או עפ"י הקיים	מגורים ד' (עם או בלי חזית מסחרית)	6.1.4
	4	3	5 או לפי תשריט		3	230%	50%	20%	10%	150%	50%	-	45	2,000	שטח למרכז מסחרי	6.1.5
	4	5	5 או לפי תשריט		2	70%	10%	10%	-	50%	25%	-	20	500	שרותי דרך	6.1.6
	לפי תכנית בינוי באישור הועדה המקומית												שטח למבני ציבור	6.1.7		
	לפי תכנית בינוי באישור הועדה המקומית												שטח ציבורי פתוח	6.1.8		
	לפי תכנית בינוי באישור הועדה המקומית												שטח ספורט	6.1.9		

1. הערות:
2. שטחי בניה אלה ממצים את כל אחוזי הבניה, כולל החקלות שנקבעו בחוק.
3. גובה הבניינים נמדד מפני הקרקע הסופיים ועד פני הגג בגגות שטוחים, או עד קו המרזב בגגות משופעים.
4. הועדה המקומית רשאית להקטין את קווי הבניין ב-10% במקרים הבאים: מגרשים שצורתם אי-רגולרית, או מגרשים שקטנו כתוצאה מהפקעה, או במגרשים פינתיים.
5. באזורי המגורים, כל שימוש במרתף מעבר ל-50 מ"ר ייחשב כשימוש עיקרי.
6. במגרשים פינתיים יחשבו 2 המרווחים הפונים לדרכים כמרווחים קדמיים, והמרווחים האחרים ייחשבו כמרווחי צד.