

**הוראות התכנית**

תכנית מס' 451-0841866

שינוי בקווי בנין - מגרש 1384

מרכז


מחוז

מרחב תכנון מקומי קסם

תכנית מפורטת

סוג תכנית

אישורים



ניתן לצפות במסמכי התכנית ובהחלטות בעניינה באתר תכנון זמין:

<http://mavat.moin.gov.il/MavatPS/Forms/SV3.aspx?ABC>

## דברי הסבר לתכנית

התכנית עניינה :  
שינוי בקווי בניין  
הוספת 50 מ"ר שטחי בניה עיקריים  
הגדלת תכסית הבניה ל- 50%.  
הגדלת גובה מבנה מעל לכניסה הקובעת ל- 12 מטר.



תכנון זמין  
מונה הדפסה 4



תכנון זמין  
מונה הדפסה 4



תכנון זמין  
מונה הדפסה 4

דף ההסבר מהווה רקע לתכנית ואינו חלק ממשמכיה הסטוטוריים.

# 1. זיהוי וסיווג התכנית

שם התכנית 1.1 שם התכנית ומספר התכנית

שינוי בקווי בנין - מגרש 1384

שם התכנית

ומספר התכנית

שם התכנית

451-0841866

מספר התכנית

0.420 דונם

1.2 שטח התכנית

תכנית מפורטת

סוג התכנית

1.4 סיווג התכנית

האם מכילה הוראות של תכנית מפורטת כן

ועדת התכנון המוסמכת להפקיד את התכנית מקומית

לפי סעיף בחוק 62 א (א) (16) א (2), 62 א (א) (4), 62 א (א) (9)

היתרים או הרשאות תכנית שמכוחה ניתן להוציא היתרים או הרשאות

סוג איחוד וחלוקה ללא איחוד וחלוקה

האם כוללת הוראות לענין תכנון תלת מימדי לא



## 1.5 מקום התכנית

### 1.5.1 נתונים כלליים

מרחב תכנון מקומי	קסם
קואורדינאטה X	196902
קואורדינאטה Y	669929

### 1.5.2 תיאור מקום

שכונת מתחם 6 ו-7

### 1.5.3 רשויות מקומיות בתכנית והתייחסות לתחום הרשות, נפה

כפר קאסם - חלק מתחום הרשות: כפר קאסם

נפה פתח תקווה

### 1.5.4 כתובות שבהן חלה התכנית

שכונה מערבית

### 1.5.5 גושים וחלקות בתכנית

מספר גוש	סוג גוש	חלק / כל הגוש	מספרי חלקות בשלמותן	מספרי חלקות בחלקן
8871	מוסדר	חלק		13, 124

הכל על-פי הגבולות המסומנים בתשריט בקו הכחול.

### 1.5.6 גושים ישנים

לא רלוונטי

### 1.5.7 מגרשים / תאי שטח מתכניות קודמות שלא נרשמו כחלקות

מספר תוכנית	מספר מגרש/תא שטח
תמל/ 1078	1384

### 1.5.8 מרחבי תכנון גובלים בתכנית

לא רלוונטי



## 1.6 יחס בין התכנית לבין תכניות מאושרות קודמות

תאריך	מס' עמוד בילקוט פרסומים	מספר ילקוט פרסומים	הערה ליחס	סוג יחס	מספר תכנית מאושרת
25/05/1997	3620	4525	תכנית זו אינה פוגעת בהוראות תכנית תמא/4 /2. הוראות תכנית תמא/4 /2 תחולנה על תכנית זו.	כפיפות	תמא/4 /2
23/06/2019	12144	8305	תכנית זו משנה רק את המפורט בתכנית זו וכל יתר הוראות תכנית תמל/1078 ממשיכות לחול.	שינוי	תמל/1078



## 1.7 מסמכי התכנית

נכלל בהוראות התכנית	תיאור המסמך	תאריך יצירה	עורך המסמך	תאריך עריכה	מספר עמודים / גליון	קנה מידה	תחולה	סוג המסמך
כן			אחסאן בדיר				מחייב	הוראות התכנית
לא	תשריט מצב מוצע		אחסאן בדיר		1	1: 250	מחייב	תשריט מצב מוצע
כן		00: 51 20/02/2020	אחסאן בדיר	20/02/2020	1		מחייב	זכויות בניה מאושרות
לא		19: 33 21/02/2020	אחסאן בדיר	20/02/2020	1	1: 250	רקע	מצב מאושר

כל מסמכי התכנית מהווים חלק בלתי נפרד ממנה, משלימים זה את זה ויקראו כמקשה אחת. במקרה של סתירה בין המסמכים המחייבים לבין המנחים יגברו המסמכים המחייבים. במקרה של סתירה בין המסמכים המחייבים לבין עצמם תגברנה ההוראות על התשריטים



**1.8 בעלי עניין/ בעלי זכויות בקרקע /עורך התכנית ובעלי מקצוע**

**1.8.1 מגיש התכנית**

מקצוע/ תואר	סוג	שם	מספר רשיון	שם תאגיד	ישוב	רחוב	בית	טלפון	פקס	דוא"ל
	פרטי	עומרי עאזם בדיר			כפר קאסם	(1)		050-6584691	050-6584691	

הערה למגיש התכנית:

(1) כתובת: ת.ד. 2582, כפר קאסם.

**1.8.2 יזם**

סוג	שם	מספר רשיון	שם תאגיד	ישוב	רחוב	בית	טלפון	פקס	דוא"ל
פרטי	עומרי עאזם בדיר			כפר קאסם	(1)		050-6584691	050-6584691	

(1) כתובת: ת.ד. 2582, כפר קאסם.

**1.8.3 בעלי עניין בקרקע**

**1.8.4 עורך התכנית ובעלי מקצוע**

מקצוע/ תואר	סוג	שם	מספר רשיון	שם תאגיד	ישוב	רחוב	בית	טלפון	פקס	דוא"ל
ה. בניין	עורך ראשי	אחסאן בדיר	24995		כפר קאסם	(1)		03-9071468	03-9071468	ehsanb2@wala.com
מודד מוסמך	מודד	מוחמד בדיר	708		כפר קאסם	חאלד בן אל וליד	60	03-9370696	03-9370696	mohra@barak.net.il

(1) כתובת: רחוב אלקודס 10.



## 1.9 הגדרות בתכנית

לא רלוונטי



תכנון זמין  
מונה הדפסה 4

כל מונח אשר לא הוגדר בתכנית זו, תהיה נודעת לו המשמעות הנתונה לו בחוק התכנון והבניה התשכ"ה – 1965 (להלן "החוק") או בתקנות שהותקנו מכוחו, וזאת בהיעדר כוונה אחרת משתמעת.

## 2. מטרת התכנית ועיקרי הוראותיה

### 2.1 מטרת התכנית

שינוי בקווי בניין, הוספת שטחי בניה

### 2.2 עיקרי הוראות התכנית

1. שינוי בקווי בניין עפ"י סעיף 62א(א)(4) לחוק.
2. הוספת שטחי בניה עיקריים עפ"י סעיף 62א(א)(16)(א)(2) לחוק.
3. הגדלת תכסית הבניה וגובה מבנה מעל לכניסה הקובעת עפ"י סעיף 62א(א)(9) לחוק.
4. קביעת הוראות לעניין הריסת גדרות ובניינים עפ"י סעיף 62א(א)(19) לחוק.



תכנון זמין  
מונה הדפסה 4



תכנון זמין  
מונה הדפסה 4



### 3. טבלת יעודי קרקע ותאי שטח בתכנית


#### 3.1 טבלת יעודי קרקע ותאי שטח בתכנית

יעוד	תאי שטח	
מגורים ב'	1384	
סימון בתשריט להריסה	יעוד	תאי שטח כפופים
	מגורים ב'	1384

#### 3.2 טבלת שטחים


מצב מאושר		
יעוד	מ"ר	אחוזים
אזור מגורים ב'	420	100
סה"כ	420	100

מצב מוצע		
יעוד	מ"ר מחושב	אחוזים מחושב
מגורים ב'	420.03	100
סה"כ	420.03	100



## 4. יעודי קרקע ושימושים

4.1	מגורים ב'
4.1.1	שימושים
	דירות מגורים. שטחי שירות וחניה לכלי רכב.
4.1.2	הוראות



תכנון זמין  
מונה הדפסה 4



תכנון זמין  
מונה הדפסה 4



תכנון זמין  
מונה הדפסה 4

## 5. טבלת זכויות והוראות בניה - מצב מוצע - חלק א'

קו בנין (מטר)	מספר קומות		גובה מבנה- מעל הכניסה הקובעת (מטר)	צפיפות יה"ד לדונם	מספר יה"ד	תכסית (% מתא שטח)	אחוזי בניה כוללים (%)	שטחי בניה (מ"ר)				גודל מגרש (מ"ר)	תאי שטח	שימוש	יעוד		
								מתחת לכניסה הקובעת		מעל הכניסה הקובעת						סה"כ שטחי בניה	גודל מגרש כללי
								שרות	עיקרי	שרות	עיקרי						
3 (1)	3	1	3	12	7.14	3	50	176	738	200	0	113	425	420	1384	מגורים ב'	מגורים ב'



צידדי-תכנון זמין  
שמאלית-הדפסה 4



תכנון זמין  
מונה הדפסה 4

## 5. טבלת זכויות והוראות בניה - מצב מוצע - חלק ב'

קו בנין (מטר)	תאי שטח	שימוש	יעוד
3	1384	מגורים ב'	מגורים ב'

האמור בטבלה זו גובר, במקרה של סתירה, על הוראות כלליות אחרות, בין בהוראות התכנית ובין בתשריט המצב המוצע.  
גם בטבלה עצמה גוברת הוראה מפורטת על הוראה כללית

שטחי הבניה המפורטים בטבלה שלעיל כוללים את כל שטחי הבניה המירביים בתכנית זו  
הערכים בטבלה מתייחסים לכל תא שטח בנפרד גם אם הוגדר טווח תאי שטח

הערות לטבלת זכויות והוראות בניה – מצב מוצע:

(1) או כמסומן בתשריט.



תכנון זמין  
מונה הדפסה 4



תכנון זמין  
מונה הדפסה 4

## 6. הוראות נוספות

6.1

חניה

החניה תהיה עפ"י התקן התקף בעת מתן היתרי בניה בתחום המגרש.

6.2

איכות הסביבה

א. שפכים : - איכות השפכים המותרים למאסף המרכזי תהיה בהתאם לתקנים הנדרשים ע"י המשרד לאיכות הסביבה, וברמה שלא תפגע בצנרת ובמתקנים.  
 - קדם טיפול של השפכים שאינם תואמים את התקן הנדרש הנ"ל ייעשה במתקנים בתחום המגרש וזאת טרם חיבורם למערכת הציבורית.  
 - לא יותרו פתרונות של בורות ספיגה וכיו"ב.  
 - כל האמור לעיל ייעשה תוך מניעה מוחלטת של חדירת חומרים מזהמים לקרקע אל מערכות הניקוז ואו אל מי תיהום.  
 - היתרי בניה יותנו בהצגת פתרונות / תכנית כאמור לעיל.  
 - תהיה חובת התחברות לביוב הציבורי והפסקה מוחלטת בשימוש בורות סופגים ובזמן שתהיה מערכת הביוב הציבורי בפעולה.  
 - טופס גמר יינתן ו/או שימוש יותרו רק לאחר בצוע בפועל של פתרון הביוב בהתאם לנ"ל.

ב. איכות הסביבה : כל השימושים יעמדו בהוראות ובדיני איכות הסביבה ככל שיידרש ע"י הרשויות המוסמכות לרבות לאיכות הסביבה, יותקנו אמצעים למניעת מפגעים סביבתיים תברואתיים, חזותיים או אחרים.  
 ג. ניקוז : תובטח תכסית של 20% לכל עומק הקרקע כדי לאפשר החדרת מי נגר עילי בתחום המגרש לגיבון. וזאת בהתאם להנחיות לתכנון רגיש למים. תנאי להוצאת היתרי בניה ? אישור מהנדס הועדה המקומית לפתרון הנגר עפ"י הנחיה זו.  
 ד. תברואה : יהיו בהתאם לדרישות משרד הבריאות בתנאי שלא יהוו מטרדים וזיהומים.  
 ה. פסולת בניין : יש לפנות פסולת בניין לאתר מאושר ע"י המשרד לאיכה"ס בהתאם לתקנה 16 (ג) לתקנות התכנון והבנייה התש"ל 1970.

6.3

היטל השבחה

הועדה המקומית תטיל ותגבה היטל השבחה בהתאם להוראות התוספת השלישית לחוק.

6.4

הריסות ופינויים

תנאי להוצאת היתר בניה הריסת המסומן להריסה בתשריט מצב מוצע.

## 7. ביצוע התכנית


7.1

שלבי ביצוע

7.2

מימוש התכנית

תוך 5 שנים מיום אישורה למתן תוקף.





תכנון זמין  
מונה הדפסה 4



תכנון זמין  
מונה הדפסה 4



תכנון זמין  
מונה הדפסה 4

יעוד	שימוש	תאי שטח	גודל מגרש (מ"ר)	שטחי בניה (מ"ר)				אחוזי בניה כוללים (%) מקסימום	תכנית (% מתא שטח)	מספר יח"ד	גובה מבנה- מעל הכניסה הקובעת (מטר)	מספר קומות		קו בנין (מטר)	
				מעל הכניסה הקובעת		מתחת לכניסה הקובעת						ציד-י- ציד-י- שמאלי	ציד-י- ציד-י- ימני		
				עיקרי	שרות	עיקרי	שרות								
מגורים ב'		1384	415	375	113	200	174	42	3	9.5	1	3	3	3	
מגורים ג'		1385	661	750	175	380	210	45	6	9.5	1	4	3	3	

תכנון זמני  
מונה הדפסה: 5

