


הוראות התכנית

תכנית מס' 451-1113067

שינוי הוראות בניה - מגרש 134



מחוז מרכז
מרחב תכנון מקומי קסם
סוג תכנית תכנית מתאר מקומית

אישורים



ניתן לצפות במסמכי התכנית ובהחלטות בעניינה באתר תכנון זמין :

<http://mavat.moin.gov.il/MavatPS/Forms/SV3.aspx?ABC>

דברי הסבר לתכנית

התכנית עיניינה :

- שינוי בקווי בניין
- הוספת 114 מ"ר שטחי בניה עיקריים
- שינויים בהוראות בינוי או עיצוב ארכיטקטוני



תכנון זמין
מונה הדפסה 3



תכנון זמין
מונה הדפסה 3



תכנון זמין
מונה הדפסה 3

דף ההסבר מהווה רקע לתכנית ואינו חלק ממסמכיה הסטטוטוריים.

1. זיהוי וסיווג התכנית

שם התכנית 1.1 שם התכנית ומספר התכנית

שינוי הוראות בניה - מגרש 134

שם התכנית

ומספר התכנית

שם התכנית

מספר התכנית

451-1113067

1.2 שטח התכנית

0.569 דונם

1.4 סיווג התכנית

סוג התכנית תכנית מתאר מקומית

האם מכילה הוראות של תכנית מפורטת

כן

ועדת התכנון המוסמכת להפקיד את התכנית מקומית

לפי סעיף בחוק 62 א (א) (16) א (א) (1), 62 א (א) (4), 62 א (א) (5)

היתרים או הרשאות תכנית שמכוחה ניתן להוציא היתרים או הרשאות

סוג איחוד וחלוקה ללא איחוד וחלוקה

האם כוללת הוראות לענין תכנון תלת מימדי

לא



1.5 מקום התכנית**1.5.1 נתונים כלליים**

קסם	מרחב תכנון מקומי
197007	קואורדינאטה X
669052	קואורדינאטה Y

1.5.2 תיאור מקום

התכנית בתחום מבן 7

1.5.3 רשויות מקומיות בתכנית והתייחסות לתחום הרשות, נפה

כפר קאסם - חלק מתחום הרשות: כפר קאסם

נפה פתח תקווה

1.5.4 כתובות שבהן חלה התכנית

שכונה מערבית

1.5.5 גושים וחלקות בתכנית

מספר גוש	סוג גוש	חלק / כל הגוש	מספרי חלקות בשלמותן	מספרי חלקות בחלקן
9081	מוסדר	חלק	14	

הכל על-פי הגבולות המסומנים בתשריט בקו הכחול.

1.5.6 גושים ישנים

לא רלוונטי

1.5.7 מגרשים / תאי שטח מתכניות קודמות שלא נרשמו כחלקות

מספר תוכנית	מספר מגרש/תא שטח
ק/ 7 / 1	134

1.5.8 מרחבי תכנון גובלים בתכנית

לא רלוונטי

תכנון זמין
מונה הדפסה 3תכנון זמין
מונה הדפסה 3תכנון זמין
מונה הדפסה 3

1.6 יחס בין התכנית לבין תכניות מאושרות קודמות

תאריך	פרק	מס' עמוד בילקוט פרסומים	מספר ילקוט פרסומים	הערה ליחס	סוג יחס	מספר תכנית מאושרת
25/05/1997		3620	4525	תכנית זו אינה פוגעת בהוראות תכנית תמא/ 2 /4 . הוראות תכנית תמא/ 2 /4 תחולנה על תכנית זו.	כפיפות	תמא/ 2 /4
01/11/2001		300	5028	תכנית זו משנה רק את המפורט בתכנית זו וכל יתר הוראות תכנית ק/ 1 /7 ממשיכות לחול.	שינוי	ק/ 1 /7
26/07/2010		4016	6112		החלפה	ק/ מק/ 8 /7



1.7 מסמכי התכנית

נכלל בהוראות התכנית	תיאור המסמך	תאריך יצירה	עורך המסמך	תאריך עריכה	מספר עמודים / גליון	קנה מידה	תחולה	סוג המסמך
כן			אחסאן בדיר				מחייב	הוראות התכנית
לא	תשריט מצב מוצע		אחסאן בדיר		1	1: 250	מחייב	תשריט מצב מוצע
כן		10: 57 07/08/2022	אחסאן בדיר	04/08/2022	1		מחייב	זכויות בניה מאושרות
לא		01: 03 14/07/2022	אחסאן בדיר	14/07/2022	1	1: 250	רקע	מצב מאושר

כל מסמכי התכנית מהווים חלק בלתי נפרד ממנה, משלימים זה את זה ויקראו כמקשה אחת. במקרה של סתירה בין המסמכים המחייבים לבין המנחים יגברו המסמכים המחייבים. במקרה של סתירה בין המסמכים המחייבים לבין עצמם תגברנה ההוראות על התשריטים



1.8 בעלי עניין/ בעלי זכויות בקרקע /עורך התכנית ובעלי מקצוע**1.8.1 מגיש התכנית**

מקצוע/ תואר	סוג	שם	מספר רשיון	שם תאגיד	ישוב	רחוב	בית	טלפון	פקס	דוא"ל
	פרטי	סרחאן טאהא (1)			כפר קאסם			050-5316282	050-5316282	sarhan@sanitec.co.il

הערה למגיש התכנית:

(1) כתובת: התאנה 2 פארק לב הארץ, ת.ד. 282.

1.8.2 יזם

סוג	שם	מספר רשיון	שם תאגיד	ישוב	רחוב	בית	טלפון	פקס	דוא"ל
פרטי	סרחאן טאהא			כפר קאסם (1)			050-5316282	050-5316282	sarhan@sanitec.co.il

(1) כתובת: התאנה 2 פארק לב הארץ, ת.ד. 282.

1.8.3 בעלי עניין בקרקע**1.8.4 עורך התכנית ובעלי מקצוע**

מקצוע/ תואר	סוג	שם	מספר רשיון	שם תאגיד	ישוב	רחוב	בית	טלפון	פקס	דוא"ל
ה. בניין	עורך ראשי	אחסאן בדיר	24995		כפר קאסם	אל קודס (1)	10	03-9071468	03-9071468	ehsanb2@walla.com
מודד מוסמך	מודד	מזהר עיסא	809	משרד מדידות	כפר קאסם	א- סולטאני	12	03-9071446	03-9071446	madharisa@gmail.com

(1) כתובת: כפר קאסם, ת.ד. 2922.

1.9 הגדרות בתכנית

לא רלוונטי



תכנון זמין
מונה הדפסה 3

כל מונח אשר לא הוגדר בתכנית זו, תהיה נודעת לו המשמעות הנתונה לו בחוק התכנון והבניה התשכ"ה – 1965 (להלן "החוק") או בתקנות שהותקנו מכוחו, וזאת בהיעדר כוונה אחרת משתמעת.

2. מטרת התכנית ועיקרי הוראותיה

2.1 מטרת התכנית

שינוי בקווי בניין, הוספת שטחי בניה, שינוי בהוראות בינוי

2.2 עיקרי הוראות התכנית

1. שינוי בקווי בניין עפ"י סעיף 62א(א)(4) לחוק.

2. הוספת שטחי בניה עיקריים עפ"י סעיף 62א(א)(16)(א)(1) לחוק.

3. הגדלת תכסית הבניה והעברת שטחי בניה עיקריים מקומה תת קרקעית אל הקומות מעל עפ"י סעיף 62א(א)(9) לחוק.

4. שינויים בהוראות בינוי או עיצוב ארכיטקטוני עפ"י סעיף 62א(א)(5) לחוק.



תכנון זמין
מונה הדפסה 3



תכנון זמין
מונה הדפסה 3


3. טבלת יעודי קרקע ותאי שטח בתכנית**3.1 טבלת יעודי קרקע ותאי שטח בתכנית**

יעוד	תאי שטח
מגורים ב'	14
סימון בתשריט	יעוד
להריסה	מגורים ב'
תאי שטח כפופים	תאי שטח כפופים
14	14

3.2 טבלת שטחים

מצב מאושר		
אחוזים	מ"ר	יעוד
100	569	אזור מגורים ג'
100	569	סה"כ

מצב מוצע		
אחוזים מחושב	מ"ר מחושב	יעוד
100	566.24	מגורים ב'
100	566.24	סה"כ



4. יעודי קרקע ושימושים

4.1	מגורים ב'
4.1.1	שימושים
4.1.2	הוראות

א. מגורים. ב. חניה לרכבים. ג. שטחי שירות



תכנון זמין
מונה הדפסה 3



תכנון זמין
מונה הדפסה 3



תכנון זמין
מונה הדפסה 3

5. טבלת זכויות והוראות בניה - מצב מוצע - חלק א'

קו בנין (מטר)	מספר קומות		גובה מבנה- מעל הכניסה הקובעת (מטר)	צפיפות יה"ד לדונם	מספר יה"ד	תכסית (% מתא שטח)	אחוזי בניה כוללים (%)	שטחי בניה (מ"ר)				גודל מגרש (מ"ר)	תאי שטח	שימוש	יעוד	
								מתחת לכניסה הקובעת		מעל הכניסה הקובעת						גודל מגרש מוחלט
								שרות	עיקרי	שרות	עיקרי					
(1) 3	1	4	16	8.78	5	55	161	914	200	0	100	614	569	14	מגורים ב'	מגורים ב'



צידדי-תכנון זמין
שמאלית-הדפסה 3



תכנון זמין
מונה הדפסה 3

5. טבלת זכויות והוראות בניה - מצב מוצע - חלק ב'


קו בנין (מטר)	תאי שטח	שימוש	יעוד
3	14	מגורים ב'	מגורים ב'

האמור בטבלה זו גובר, במקרה של סתירה, על הוראות כלליות אחרות, בין בהוראות התכנית ובין בתשריט המצב המוצע.
גם בטבלה עצמה גוברת הוראה מפורטת על הוראה כללית

שטחי הבניה המפורטים בטבלה שלעיל כוללים את כל שטחי הבניה המירביים בתכנית זו
הערכים בטבלה מתייחסים לכל תא שטח בנפרד גם אם הוגדר טווח תאי שטח

הערות לטבלת זכויות והוראות בניה – מצב מוצע:

(1) או כמסומן בתשריט.



תכנון זמין
מונה הדפסה 3



תכנון זמין
מונה הדפסה 3

6. הוראות נוספות

6.1

חניה

החניה תהיה בתחום המגרש.

6.2

איכות הסביבה

א. שפכים : - איכות השפכים המותרים למאסף המרכזי תהיה בהתאם לתקנים הנדרשים ע"י המשרד להגנת הסביבה, וברמה שלא תפגע בצנרת ובמתקנים.

- קדם טיפול של השפכים שאינם תואמים את התקן הנדרש הנ"ל ייעשה במתקנים בתחום המגרש וזאת טרם חיבורם למערכת הציבורית.
- לא יותרו פתרונות של בורות ספיגה וכיו"ב.

- כל האמור לעיל ייעשה תוך מניעה מוחלטת של חדירת חומרים מזהמים לקרקע אל מערכות הניקוז ואו אל מי תיהום.

- היתרי בניה יותנו בהצגת פתרונות / תכנית כאמור לעיל.

- תהיה חובת התחברות לביוב הציבורי והפסקה מוחלטת בשימוש בורות סופגים ובזמן שתהיה מערכת הביוב הציבורי בפעולה.

- טופס גמר יינתן ו/או שימוש יותרו רק לאחר בצווע בפועל של פתרון הביוב בהתאם לנ"ל.

ב. איכות הסביבה : כל השימושים יעמדו בהוראות ובדיני איכות הסביבה ככל שיידרש ע"י הרשויות המוסמכות לרבות המשרד להגנת הסביבה, יותקנו אמצעים למניעת מפגעים סביבתיים תברואתיים, חזותיים או אחרים.

ג. ניקוז : יותרו לפחות 15% שטחים חדירי מים מתוך שטח המגרש הכולל, במגמה לאפשר קליטת כמות גדולה ככל הניתן של מי נגר עילי וחלחולם לתת הקרקע בתחומי המגרש. השטחים חדירי מים אפשר שיהיו מגוננים או מצופים בחומר חדיר (כגון : חצץ, חלוקים וכד').

ד. תברואה : יהיו בהתאם לדרישות משרד הבריאות בתנאי שלא יהוו מטרדים וזיהומים.

ה. פסולת בניין : יש לפנות פסולת בניין לאתר מאושר ע"י המשרד להגנת הסביבה בהתאם לתקנה

16 (ג) לתקנות התכנון והבנייה התש"ל 1970.

6.3

הריסות ופינויים

תנאי להיתרי הבניה הריסת המסומן להריסה בתכנית.

7. ביצוע התכנית


7.1

שלבי ביצוע

7.2

מימוש התכנית

תוך 5 שנים מיום אישורה למתן תוקף.



נספח זכויות – מצב מאושר לפי תכנית 451-1113067

תכנית מס' 1/7/ק – שינוי הוראות בניה – מגרש 134

קו בנין (מטר)				מספר קומות	גובה מבנה - מעל הכניסה הקובעת (מטר)	צפיפות יח"ד לדונם	מספר יח"ד	שטחי בניה (מ"ר)				גודל מגרש (מ"ר)	שימוש	יעוד
קדמי	אחורי	צידי-שמאלי	צידי-ימני					מעל הכניסה הקובעת	סה"כ שטחי בניה	מתחת לכניסה הקובעת				
				שרות	עיקרי	שרות	עיקרי							
4	5	3	3	4	15	8	5	700	200 מותר מרתף בתחום קווי הבניין	0	100 (מחושב כ 50% מהיטל הבניין)	500	מגורים	מגורים ג1