

הוראות התכנית

תכנית מס' 414-1089523

רח/מק/1200/81-שבזי 10

מרכז

מחוז

מרחב תכנון מקומי רחובות

תכנית מפורטת

סוג תכנית

אישורים



ניתן לצפות במסמכי התכנית ובהחלטות בעניינה באתר תכנון זמין:

<http://mavat.moin.gov.il/MavatPS/Forms/SV3.aspx?ABC>

דברי הסבר לתכנית

התכנית מבקשת להגדיל את זכויות הבניה במסגרת מקומית בכדי לאפשר בניית בית מגורים הכולל 16 יח"ד , מתוכן 6 יח"ד קטנות. בקומת מרתף/ק.עמודים תחתונה +קומת קרקע+7 קומות+חדרי יציאה לגג.



תכנון זמין
מונה הדפסה 6



תכנון זמין
מונה הדפסה 6



תכנון זמין
מונה הדפסה 6

דף ההסבר מהווה רקע לתכנית ואינו חלק ממסמכיה הסטטוטוריים.

1. זיהוי וסיווג התכנית

1.1 שם התכנית שם התכנית רח/מק/81/1200-שבזי 10

ומספר התכנית

מספר התכנית 414-1089523

0.961 דונם

1.2 שטח התכנית

1.4 סיווג התכנית סוג התכנית תכנית מפורטת

האם מכילה הוראות של תכנית מפורטת כן

ועדת התכנון המוסמכת להפקיד את התכנית מקומית

לפי סעיף בחוק 62 א (א) (16) א (א) (1), 62 א (א) (4), 62 א (א) (א4), 62 א (א) (א) (8)

היתרים או הרשאות תכנית שמכוחה ניתן להוציא היתרים או הרשאות

סוג איחוד וחלוקה ללא איחוד וחלוקה

האם כוללת הוראות לענין תכנון תלת מימדי לא



1.5 מקום התכנית**1.5.1 נתונים כלליים**

מרחב תכנון מקומי	רחובות
קואורדינאטה X	182550
קואורדינאטה Y	644050

1.5.2 תיאור מקום**1.5.3 רשויות מקומיות בתכנית והתייחסות לתחום הרשות, נפה**

רחובות - חלק מתחום הרשות : רחובות

נפה רחובות

1.5.4 כתובות שבהן חלה התכנית

כניסה	מספר בית	רחוב	ישוב
	10	שבזי	רחובות

שכונה

1.5.5 גושים וחלקות בתכנית

מספר גוש	סוג גוש	חלק / כל הגוש	מספרי חלקות בשלמותן	מספרי חלקות בחלקן
3705	מוסדר	חלק	136	

הכל על-פי הגבולות המסומנים בתשריט בקו הכחול.

1.5.6 גושים ישנים

לא רלוונטי

1.5.7 מגרשים / תאי שטח מתכניות קודמות שלא נרשמו כחלקות

לא רלוונטי

1.5.8 מרחבי תכנון גובלים בתכנית

לא רלוונטי

תכנון זמין
מונה הדפסה 6תכנון זמין
מונה הדפסה 6תכנון זמין
מונה הדפסה 6

1.6 יחס בין התכנית לבין תכניות מאושרות קודמות

מספר תכנית מאושרת	סוג יחס	הערה ליחס	מספר ילקוט פרסומים	מס' עמוד בילקוט פרסומים	פרק	תאריך
תמא/ 4 / 2	כפיפות	על תחום התכנית חלות הוראות והגבלות בניה כפי שנקבע בהוראות תמא/ 4 / 2 תכנית המתאר הארצית לנמל תעופה בן גוריון.	4525	3620		25/05/1997
414-0496471	כפיפות	תכנית זו כפופה להוראות תכנית 414-0496471. הוראות תכנית 414-0496471 תחולנה על תכנית זו.	8414	14253		29/08/2019
רח/ 1200	שינוי	תכנית זו משנה רק את המפורט בתכנית זו וכל יתר הוראות תכנית רח/ 1200 ממשיכות לחול.	3799	3874		14/09/1990
רח/ 2000 / ב / 1	כפיפות	תכנית זו כפופה להוראות תכנית רח/ 2000 / ב / 1. הוראות תכנית רח/ 2000 / ב / 1 תחולנה על תכנית זו.	4412	3425		28/05/1996
רח/ 2000 / ב / 6	כפיפות	תכנית זו כפופה להוראות תכנית רח/ 2000 / ב / 6. הוראות תכנית רח/ 2000 / ב / 6 תחולנה על תכנית זו.	7014	4506		31/03/2015
רח/ 2000 / ג / 2	כפיפות	תכנית זו כפופה להוראות תכנית רח/ 2000 / ג / 2. הוראות תכנית רח/ 2000 / ג / 2 תחולנה על תכנית זו.	5986	5274		11/08/2009
רח/ 2000 / ג / 4	כפיפות	תכנית זו כפופה להוראות תכנית רח/ 2000 / ג / 4. הוראות תכנית רח/ 2000 / ג / 4 תחולנה על תכנית זו.	7201	3355		09/02/2016
רח/ 2000 / י	שינוי	תכנית זו משנה רק את המפורט בתכנית זו וכל יתר הוראות תכנית רח/ 2000 / י ממשיכות לחול.	5073	2294		08/05/2002
רח/ מק/ 2000 / ב / 3	כפיפות	תכנית זו כפופה להוראות תכנית רח/ מק/ 2000 / ב / 3. הוראות תכנית רח/ מק/ 2000 / ב / 3 תחולנה על תכנית זו.	5645	2158		26/03/2007
414-0201608	כפיפות	תכנית זו כפופה להוראות	6913	780		09/11/2014

מספר תכנית מאושרת	סוג יחס	הערה ליחס	מספר ילקוט פרסומים	מס' עמוד בילקוט פרסומים	פרק	תאריך
		תכנית 414-0201608. הוראות תכנית 414-0201608 תחולנה על תכנית זו.				
רח/ מק/ 2000/ ג/ 3	כפיפות	תכנית זו כפופה להוראות תכנית רח/ מק/ 2000 / ג/ 3. הוראות תכנית רח/ מק/ 2000 / ג/ 3 תחולנה על תכנית זו.	6126	4488		18/08/2010



1.7 מסמכי התכנית

נכלל בהוראות התכנית	תיאור המסמך	תאריך יצירה	עורך המסמך	תאריך עריכה	מספר עמודים / גליון	קנה מידה	תחולה	סוג המסמך
כן			כפיר אשכנזי				מחייב	הוראות התכנית
לא	תשריט מצב מוצע		כפיר אשכנזי		1	1: 250	מחייב	תשריט מצב מוצע
כן		09: 58 07/08/2022	כפיר אשכנזי	27/04/2022	1		רקע	זכויות בניה מאושרות
לא		09: 52 07/08/2022	כפיר אשכנזי	26/04/2022	1	1: 250	מנחה	בינוי ופיתוח
לא		09: 44 31/08/2022	כפיר אשכנזי	26/04/2022	1	1: 250	רקע	מצב מאושר

כל מסמכי התכנית מהווים חלק בלתי נפרד ממנה, משלימים זה את זה ויקראו כמקשה אחת. במקרה של סתירה בין המסמכים המחייבים לבין המנחים יגברו המסמכים המחייבים. במקרה של סתירה בין המסמכים המחייבים לבין עצמם תגברנה ההוראות על התשריטים



1.8 בעלי עניין/ בעלי זכויות בקרקע / עורך התכנית ובעלי מקצוע**1.8.1 מגיש התכנית**

מקצוע/ תואר	סוג	שם	מספר רשיון	שם תאגיד	ישוב	רחוב	בית	טלפון	פקס	דוא"ל
	פרטי	רמי חסון			רחובות	פרופ' קציר אפרים				yehuda@ga ziel- projects.co m
	פרטי	משה מזור			קצרין	דליות	35			yehuda@ga ziel- projects.co m

1.8.2 יזם**1.8.3 בעלי עניין בקרקע**

הערה כללית לבעלי עניין בקרקע: קרקע בבעלות קרן קיימת לישראל

1.8.4 עורך התכנית ובעלי מקצוע

מקצוע/ תואר	סוג	שם	מספר רשיון	שם תאגיד	ישוב	רחוב	בית	טלפון	פקס	דוא"ל
	עורך ראשי	כפיר אשכנזי		מ.ד. אשכנזי אדריכלים	רחובות	בנימין	35	08-9465764		kfir@ashkena zi-arch.co.il
מודד מוסמך	מודד	אבי בן נתן	1366		רחובות	האגוז	18			avibn1366@g mail.com

1.9 הגדרות בתכנית

לא רלוונטי

תכנון זמין
מונה הדפסה 6

כל מונח אשר לא הוגדר בתכנית זו, תהיה נודעת לו המשמעות הנתונה לו בחוק התכנון והבניה התשכ"ה – 1965 (להלן "החוק") או בתקנות שהותקנו מכוחו, וזאת בהיעדר כוונה אחרת משתמעת.

2. מטרת התכנית ועיקרי הוראותיה**2.1 מטרת התכנית**

בניית בית מגורים בן 16 יח"ד מתוכן 6 יח"ד קטנות.
בקומת מרתף/ק. עמודים תחתונה + ק. קרקע + 7 קומות + חדרי יציאה לגג.

2.2 עיקרי הוראות התכנית

1. תוספת 8 יח"ד כך שיהיו 16 יח"ד במקום 8, עפי סעיף 62 א(א) סעיף קטן 8.
2. תוספת של 20% משטח המגרש, סה"כ 192.2 מ"ר, עפ"י סעיף 62 א(א) סעיף קטן 16 א(1).
3. שינוי במספר הקומות כך שיהיו קומת מרתף/ק. עמודים תחתונה + ק. קרקע + 7 קומות + חדרי יציאה לגג, במקום ק. עמודים + 4 קומות, עפ"י סעיף 62 א(א) סעיף קטן 4א.
4. קביעת קו בנין קדמי עבור מרפסות 3מ' לרחוב שבזי, עפ"י סעיף 62 א(א) סעיף קטן 4.

תכנון זמין
מונה הדפסה 6תכנון זמין
מונה הדפסה 6

3. טבלת יעודי קרקע ותאי שטח בתכנית**3.1 טבלת יעודי קרקע ותאי שטח בתכנית**


תאי שטח		יעוד
136		מגורים ג'
תאי שטח כפופים	יעוד	סימון בתשריט
136	מגורים ג'	מבנה להריסה
136	מגורים ג'	קו בנין עילי

3.2 טבלת שטחים**מצב מאושר**

אחוזים	מ"ר	יעוד
100	961	מגורים ב'
100	961	סה"כ


מצב מוצע

אחוזים מחושב	מ"ר מחושב	יעוד
100	881.46	מגורים ג'
100	881.46	סה"כ



4. יעודי קרקע ושימושים

4.1	מגורים ג'
4.1.1	שימושים
	מגורים
4.1.2	הוראות
א	אדריכלות ראה סעיף 6 להלן



5. טבלת זכויות והוראות בניה - מצב מוצע - חלק א'

קדמי	קו בנין (מטר)			מספר קומות		גובה מבנה-מעל הכניסה הקובעת (מטר)	צפיפות יח"ד לדונם	מספר יח"ד	אחוזי בניה כוללים (%)	שטחי בניה (מ"ר)			גודל מגרש (מ"ר)	תאי שטח	שימוש	יעוד	
	אחורי	צידי-שמאלי	צידי-ימני	מתחת לכניסה הקובעת	מעל הכניסה הקובעת					סה"כ שטחי בניה	מעל הכניסה הקובעת						גודל מגרש מוחלט
											מתחת לכניסה הקובעת	עיקרי					
(8) 5	(7) 5	(6) 4	(5) 4		(4) 9	35	16.6	(3) 16	340	3267.4	(2) 769) 1249.2 (1	1249.2	961	136	מגורים	מגורים ג'



תכנון זמין
מונה הדפסה 6



תכנון זמין
מונה הדפסה 6

5. טבלת זכויות והוראות בניה - מצב מוצע - חלק ב'

יעוד	שימוש	תאי שטח	מרפסות-בנוסף לשטח העיקרי (מ"ר)
מגורים ג'	מגורים	136	(9) 192

האמור בטבלה זו גובר, במקרה של סתירה, על הוראות כלליות אחרות, בין בהוראות התכנית ובין בתשריט המצב המוצע. גם בטבלה עצמה גוברת הוראה מפורטת על הוראה כללית

שטחי הבניה המפורטים בטבלה שלעיל כוללים את כל שטחי הבניה המירביים בתכנית זו הערכים בטבלה מתייחסים לכל תא שטח בנפרד גם אם הוגדר טווח תאי שטח

הערות לטבלת זכויות והוראות בניה – מצב מוצע:

- (1) שטחי שרות על קרקעיים לפי רח/2000/ב/6 ניתן להעביר שטחי שרות,בסה"כ של 5% לקומה,בין הקומות, מבלי לשנות את סה"כ שטחי השרות המותרים ניתן לבנות מחסנים קומתיים בהתאם להנחיות בסעיף 6 להלן.
 - (2) עפ"י רח/2000/ב/1, רח/מק/2000/ב/3 ו-רח/2000/ב/6 ניתן יהיה להגדיל את המרתף ל-100% משטח הקרקע בתנאי מציאת פתרונות נאותים להחדרת מי נגר במגרש.
 - (3) מתוכן 6 יח"ד קטנות בשטח של 80 מ"ר כולל ממ"ד.
 - (4) ניתן לבנות מבנה בקומת מרתף/ק.עמודים תחתונה+ק.קרקע+7 קומות+ חדרי יציאה לגג.
 - (5) קו בנין מערבי.
 - (6) קו בנין מזרחי.
 - (7) קו בנין דרומי - לרחוב הרב מאיר.
 - (8) קו בנין צפוני-לרח' שבזי
 - ניתן להבליט מרפסות מקו בנין ב-2 מ' עד לקו בנין של 3 מ'.
 - (9) ניתן לבנות מרפסות מקורות בשטח של 12 מ"ר ממוצע לדירה מעקה המרפסות יהיה מעקה שקוף
- מרפסות אלה לא תיסגרנה בכל דרך שהיא ולא ניתן יהיה להעביר שטחים בין המרפסות המקורות לשטחי הדירות, העברת שטחים תחשב כסטייה ניכרת.





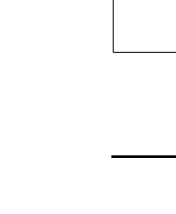
תכנון זמין
מונה הדפסה 6



תכנון זמין
מונה הדפסה 6

6. הוראות נוספות

6.1	אדריכלות
<p>לא תותר בניית מחסנים בקומות שמעל קומת קרקע וקומת מרתף אלא אם יקוים אחד מהתנאים הבאים:</p> <p>א. כל המחסנים ייבנו במקבץ אחד והבניה תתאפשר בקומת גלריה כהגדרתה בחוק התכנון והבניה. בתנאי זה הקומה לא תחשב במניין הקומות בבניין. המחסנים ייבנו במקבץ אחד והבניה תתאפשר בקומת ביניים, בתנאי זה קומה זו תחשב במניין הקומות בבניין. בקומות המגורים המחסנים יתוכננו כחלק מהגרעין וכך שלא יהיה להם קיר משותף עם הדירות בקומה. במידה ויהיה אילוץ תכנוני לקיר משותף עם הדירה הקיר יהיה בנוי מבטון. סטיה מהוראות אלה תהווה סטיה ניכרת.</p> <p>ב. המחסנים יוצמדו במסגרת הרישום בטאבו-מחסן אחד בלבד לכל יח"ד ולא יותר רישום של מחסן כיחידת רישום נפרדת.</p> <p>ג. לא יותר חיבור מספר מחסנים ליחידה אחת או פירוק מחיצות ביניהם. הכניסות למחסנים יהיו מתוך חלל חדר מדרגות(לובי/חלל משותף) ולא תותר כניסה חיצונית אליהם.</p> <p>ד. אין להשכיר את שטח המחסן, אין לעשות בו שימוש מסחרי ואין לשנות את ייעודו.</p> <p>ה. גובה המחסן לא יעלה על גובה קומה טיפוסית.</p>	
6.2	בינוי ו/או פיתוח
<p>כתנאי למתן היתר בניה תוכן תכנית פיתוח על רקע מפה מצבית הכוללת טופוגרפיה, אשר תכלול את המרכיבים הבאים:</p> <ol style="list-style-type: none"> יש לתכנן נטיעת עצים בוגרים בחצר המבנה במרווחים של 8 מ' מגזע לגזע בכל האזורים המגוננים. פיתוח המדרכה הגובלת. פתרונות לחניה לרבות פרטי קירוי ותאורה, פרוט מס' מקומות החניה כמפורט בנספח החניה. גדרות, קירות תומכים ומשטחים משופעים (רמפות). פרוט מלא של חומרי גימור חיפוי קשיח בתאום עם מהנדס העיר. פתרונות להסתרת כביסה או תכנון מתקני ייבוש כביסה מכניים בתחום הדירות. פתרון ארכיטקטוני לשילוב מתקני מיזוג- אויר. לא תותר תלית מתקנים בחזיתות. פתרון ארכיטקטוני למתקני אנרגיה סולארית. פתרון ארכיטקטוני למיקום צלחות לויין. לא תותר התקנת אנטנות מסוג כלשהוא. פתרונות למתקנים לאספקת חשמל וגז, בריכות ושעוני מים, חדרי מכונות ומתקנים טכניים מסוגים שונים במקומות פתוחים. כל חיבורי החשמל והתקשורת לבנינים יהיו תת- קרקעיים. כל מערכות הצנרת לסוגיה לרבות מים קרים וחמים, ביוב, ניקוז, מרזבים וכד' יהיו מוסתרים ולא יראו, או משולבים בחזיתות הבנין במידה ויבוצעו מאבץ או בנחושת. פתרונות לאגירה ולסילוק אשפה. הצגת 20% שטחי גינון בתחום המגרש. מרבית שטחי הגינון יתוכנן בחזית המגרש לרווחת הדיירים ולשיפור החזית כלפי הרחוב. רצוי לתכנן רצועת גינון גם בגבולות המגרש ולפחות בחזית האחורית כדי לייצר הפרדה ויזואלית מגוננת בין מגרשים שכנים. שטח הגינון לשימוש פרטי (דירות גן) לא יילקח במניין שטחי הגינון הנדרשים. ריצוף באבני דשא בחניות לא יחושב כשטח מגונן. גובה גינון מעל מרתף יהיה לפחות 1 מ'. 15% מתכסית הקרקע תישאר פנויה ומגוננת ולא תותר חניה תת קרקעית בתחום זה לשם חילחול מי נגר עילי. לחילופין יתוכננו בורות החדרה להחדרת מי גשם. הבורות יתוכננו לאחר בדיקת קרקע עד לעומק שכבה מחלחלת. את הבורות יש לתכנן כך שמגג הבנין ינוקזו מים 	

 <p>תכנון זמין מונה הדפסה 6</p>	<p>6.2 בינוי ו/או פיתוח</p> <p>למערכת נפרדת ממערכת הניקוז העירונית, לבורות החדרה. הבורות יתוכננו בהתאם לכמויות גשם צפויות ובהתאם לשטח הגגות. 13. ביצוע הפיתוח בחזית הרחובות יבוצע על חשבון מבקש ההיתר בתאום עם מהנדס העיר.</p>
 <p>תכנון זמין מונה הדפסה 6</p>	<p>6.3 חניה</p> <p>מקומות החניה יוקצו ויתוכננו בתוך שטח החלקה, לפי תכנית פיתוח כללית באישור הועדה המקומית, תקן החניה יהיה עפ"י תכנית רח/2000/י החלה על החלקה. הכניסות והיציאות יהיו בתאום עם מהנדס העיר ויועץ התנועה העירוני. החניה תתוכנן עפ"י מדיניות עיריית רחובות לתכנון חניה.</p>
 <p>תכנון זמין מונה הדפסה 6</p>	<p>6.4 בניה ירוקה</p> <p>1. בקשה להיתר בניה מתוקף תכנית זו תכלול התייחסות להיבטים של בניה ירוקה כגון: שימור אנרגיה (באמצעות מרכיבי הצללה, בידוד המעטפת, תאורה טבעית, אורור וכד'), מיחזור פסולת, שימור וחיסכון במשאבי מים וקרקע, וכיוצא בזה, עפ"י ההנחיות התקפות לאותה עת, כפי שאושרו בוועדה המקומית לתכנון ובניה. 2. תנאי למתן היתר בניה יהיה הצגת פתרונות אדריכליים והנדסיים לנושאי איכות סביבה ובניה ירוקה ואישורם ע"י מהנדס העיר או מי מטעמו, בהתאם להנחיות ומדיניות העירייה התקפות לאותה עת.</p>
 <p>תכנון זמין מונה הדפסה 6</p>	<p>6.5 שמירה על עצים בוגרים</p> <p>על תאי שטח בהם מסומנים העצים הבוגרים בתשריט בסימונים של "עץ /קבוצת עצים לשימור" , "עץ/קבוצת עצים להעתקה" , או "עץ/קבוצת עצים לעקירה" יחולו ההוראות כפי שיקבע ברשיון לפי פקודת היערות וכן ההוראות הבאות (כולן או חלקן): א. לא תותר כריתה או פגיעה בעץ/קבוצת עצים המסומנים לשימור. ב. תנאי למתן היתר בניה בתא שטח כאמור אישור הועדה המקומית לתכנית פיתוח השטח בקנה מידה כפי שיקבע מהנדס הועדה המקומית, לרבות סימון רדיוס צמרת העץ, ככל שידרש. ג. תנאי למתן היתר בניה בתא שטח בו מסומן "עץ/ קבוצת עצים להעתקה" או "עץ/קבוצת עצים לעקירה" - קבלת רשיון לפי פקודת היערות. ד. קו בנין מעץ לשימור יהיה 4 מ' לפחות מרדיוס צמרת העץ, או לפי הנחית פקיד היערות.</p>
<p>תכנון זמין מונה הדפסה 6</p>	<p>6.6 גובה מבנים ו/או בטיחות טיסה</p> <p>1. על תחום התכנית חלות ההגבלות כפי שנקבעו בתמ"א 2/4, תכנית מתאר ארצית חלקית לנמל התעופה בן גוריון (להלן התמ"א) לרבות הגבלות בניה לגובה ומזעור סכנת ציפורים לתעופה. התמ"א על מסמכיה תהא עדיפה וגוברת על תכנית זו ולא ינתן היתר בניה או הקלה מכח תכנית זו אשר יעמוד בסתירה למסמכי התמ"א. 2. הגובה המירבי המותר לבניה לרבות עבור מנופים ועגורנים בזמן הבניה לא יחרוג מן הקבוע בהגבלות הבניה בגין בטיחות טיסה לנמל בן גוריון. 3. הגובה המירבי להקמת תרנים, אנטנות, ארובות וכיו"ב המוגדרים "מכשולים דקיקים" יהיה תואם את הגבלות הבניה המוגדרות בפרק ד' לתמ"א 2/4. 4. תנאי למתן היתר בניה למבנים שגובהם הכולל עולה על 60 מ' מעל פני הקרקע בתחום התוכנית הינו אישור רשות התעופה האזרחית. 5. אין להקים מנופים ועגורנים בתחום התכנית שגובהם עולה על 60 מ' מעל פני הקרקע ללא אישור רשות התעופה האזרחית.</p>

6.7

תנאים למתן היתרי בניה

1. לא ינתן היתר בניה בתחום התכנית אלא אם הוכח להנחת דעתו של מהנדס העיר, כי קיימת תשתית עירונית במגרש לגביו מבוקש היתר הבניה ובסביבתו, או קיים הסדר לביצוע תשתית כאמור עד למועד איכלוס המבנים.
2. תנאי למתן היתר בניה יהיה עמידה בדרישות מחלקת איכות הסביבה בעיריית רחובות בענין פינוי פסולת יבשה מאתר הבניה לאתר פסולת מוסדר כחוק, לרבות פסולת בניה והריסה של מבנים קיימים.

6.8

הוצאות הכנת תוכנית

מבלי לפגוע בחובותיו של בעל המקרקעין עפ"י כל דין ישא בעל כל מגרש לבניה פרטית בתחום התכנית בחלק יחסי מהוצאות עריכתה של התכנית וביצועה ובין היתר- אדריכלים מודדים, שמאים, יועץ משפטי, לרבות רישום החלוקה החדשה לפי היחס בין שווי מגרשו עפ"י טבלת ההקצאה והאזון לשווי כלל המגרשים לבניה פרטית עפ"י אותה טבלה, עפ"י סעיף 69(12) לחוק. הועדה המקומית תהא רשאית להתנות מתן היתרי בניה בתחום התכנית בהבטחת קיום הוראה זו, בהתאם לסעיף 265א לחוק.

6.9

מרתפים

תותר בנית מרתף משותף לבנין. הוראות הבניה והשימושים המותרים יהיו בהתאם להוראות תכנית רח/2000/ב/6, רח/מק/3/2000/ב/3 ו-רח/2000/ב/1.

6.10

הריסות ופינויים

המבנים המסומנים להריסה יהרסו טרם קבלת היתר בניה ע"י מבקש ההיתר ועל חשבונו.

7.

ביצוע התכנית

7.1

שלבי ביצוע

7.2

מימוש התכנית

זמן משוער לביצוע תכנית זו כחמש שנים מיום אישורה.



414-1089523 רח/מק/81/1200 - שבדי 10 רחובות- טבלת זכויות והוראות בניה מצב מאושר

מצב קיים עפ"י רח/1200 ורח 2000/י

אחורי	קווי בנין (מטר)		מספר קומות		גובה מבנה (מטר)	תכסית (%) משטח תא (השטח)	צפיפות (יח"ד לדונם (נטו)	מספר יח"ד	אחוזי בניה כוללים (%)	סה"כ שטחי בניה	שטחי בניה מ"ד/אחוזים				גודל מוגרש/ מוגרש/ מרבי (מ"ר)	מס' תא שטח	יעוד
											מתחת לכניסה הקובעת		מעל לכניסה הקובעת				
											שרות	עיקרי	שרות	עיקרי			
4	4	4	5	1	—	—	8	8	280	2691	769 (3) (2)	—	865 (1)	1057 (5)	961	136	מגורים 'ב'

1. עפ"י רח/2000/ב/6

2. רח/מק/2000/ב/3, רח/2000/י-ורח/2000/ב/6.

3. ניתן יהיה להגדיל את המרתף ל-100% משטח הקרקע בתנאי מציאת פתרונות נאותים להחדרת מי נגר במגרש

4. מותרת הבניה על הגג בהתאם לתוכנית רח/2000/ג/2 ורח/מק/2000/ג/3.

5. מרפסות מקורות בהתאם לתוכנית רח/2000/ג/2 ורח/מק/2000/ג/3

