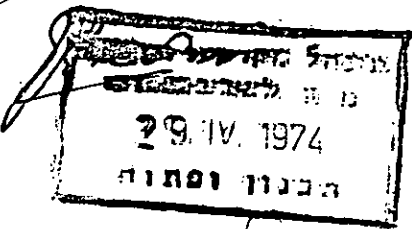


כרחב הכנון סוכרי, הכניה כס' ח/181/א
שנוי לתכנית מפורטת כס' ח/36

1. יצא התכנית : תכנית זו תקרא תכנית כס' ח/181/א שנוי לתכנית מפורטת כס' ח/36.
2. גבולות התכנית : אפון : שטח צבורי, דרום : חלקה 14, מזרח : 27, 28, מערב : 10.
3. החולת התכנית : תכנית זו החול על הסטח המוחתם בקו כחול כהה בתשריטת המפורטת אליה, להלן התשרית הכולל סגורשים א(11), ב(12), ג(13) 15, 18, 19, 10, 117 בגושים 6008 ו-6009. התשריט יתווה חלק בלתי נפרד כהתכנית.
4. מטרת התכנית : מטרת התכנית היא להחזות דרך חדשה ולהלק מחוש את הכנרש א(11) ב(12) לפי המציאות ולטנוח בהחאט לכך את התכנית המפורטת ח/36 אשר אוקדה לפתח הוקף ופוסטה ביי.מ. כס' 636 מים 4.12.53 להלן התכנית הרשית.
5. שנוי התכנית הראשית חשונה ע"י שנוי חלק איזור תלמיה לדרך.
6. בעל הקרקע : מינהל מקרקעי ישראל.
7. שטח התכנית : 12,960 כטר מרובע.
8. יוזם התכנית : חמדני שלמה.
9. מחבר התכנית : חמדני שלמה.
10. תקנות הבניה : קו הבניה יהיה כפומז כחשריט, קו כרווח צדדי לא פחות מ-5 כס' קו כרווח אחורי לא פחות מ-5 כס'.
11. יחס התכנית להכניה הראשית : כל הוראות הכניה זו חלות על התכנית הראשית כל הקונניה. במידה ותחגלה כמידה בין הוראות התכנית הראשית והוראות הכניה זו, תכרענה הוראות הכניה זו.
12. הריסת בנינים : מבנה שהוא בניבור לתכנות, יהרס ע"י כגיש התכנית והמפורטת חשונה על ידו.
13. כס השבחה : כס השבחה ישולט בהחאט להכנס בין כטרד הפנים וכהנהל כקרקעי ישנה.
14. זמן הבצוע : התכנית תבוצע חוך 5 שנים מיום אשויה.
15. רשות שטחים : השטחים המיועדים לצרכי איבור יומקעו וירשמו ע"י הרשונה המקומית בהחאט לחוק.


ועדת תכנון ורשונה לתכנית התכנית
 תאריך: 6/18/74
 חתימת הרשונה: [Signature]
 חתימת התכנית: [Signature]
 תאריך: 8/17/74
 חתימת התכנית: [Signature]



Handwritten notes and signatures at the bottom of the page, including the name 'חמדני' and other illegible markings.

Handwritten text in the top left corner, possibly including a date or reference number.


Handwritten text below the top left corner, possibly a name or title.



A large handwritten letter 'B' located in the top left section, below the diagram.

Handwritten text in the top right corner, possibly including a date or reference number.

Handwritten text below the top right corner, possibly a name or title.



A large handwritten letter 'B' located in the top right section, below the diagram.

Vertical text on the left margin, possibly a page number or sequence indicator.

