

12

מרחב חכנון מקומי חולון
חכניה מס' ח/132/ב-2
ושנוי לחכניה מאחר חולון.

מחוז מ-אביב

נמחז מ-אביב-יפו


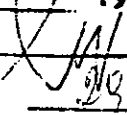
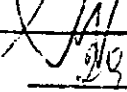
עיר חולון

מס' חכניה: 207,228
מס' חכניה: 6740
מס' חכניה: 1249
מס' חכניה: 131250

1. יום החכנית: חכניה זו חיקוק חכניה מס' ח/132/ב-2 שנוי לחכניה מאחר חולון.
2. גבולות החכנית: גבולות החכנית מאוחדים לגוף כחול כחה בתשרים הסזורף חכניה ותחילת נק.מ. 131250 ומתווה חלק בלתי נפרד מהחכנית.
3. החולת החכנית: חכניה זו חלה על חלק 6740 חלקות 1249; (לפי ת.ב.ע. ח-132/ב) גול 6740 חלקות 228, 207 חלק מחלקה 203 (דרך).
4. בעל הקרקע: שכ"ר עובדים בע"מ
5. ירום החכנית: הועדה המקומית לחכנון ולבניה חולון.

מס' חכניה: 14.510 כמ"ר
מס' חכניה: 14.510 כמ"ר
מס' חכניה: 14.510 כמ"ר

6. עורך החכנית: מ. בר אדרתבל ובונה ערס.
7. שטח החכנית: 14.510 כמ"ר.
8. מטרת החכנית: קביעת גבולות חדרים לבנין: אגבולד, ביסול דרך והחוייה שביל
9. יחס החכנית לחכנית המוגדרת: חכנית זו יחולו עליה כל ההוראות של חכנית הקמ"ח חולון ח-1 על חיקוניה.
10. תאריך הביצוע: החכנית תבוצע תוך פנה שיוס איסורה.
11. רשום שטחים: כל השטחים לצרכי צבור יופקעו וירשמו ובהתאם לחוק החכנון והכניה חש"מ-1965.

חתימת היוזם: 
 חתימת בעל הקרקע: 
 חתימת המתכנן: 
 תאריך: 10.18

תעודת משטרה לחכנון
מס' חכניה: 2-2/32
תאריך: 17.1.77
2/14

1978

רב/עה

משרד הפנים

חוק התכנון והבניה תשכ"ה-1965

מחוז תל-אביב

מרחב תכנון מחוזי

תכנית מס 2-2132

279

הועדה המחוזית בשיבתה ה

מיום 27.6.78

התכנית המוצעת לעיל ד"ר רוניק

סגן מנהל כללי לתכנון

משרד הפנים

חוק התכנון והבניה תשכ"ה-1965

מחוז דג-אבא

מרחב תכנון מקומי

תכנית מס 2-2132

הועדה המחוזית בשיבתה ה

מיום 14.7.78

התכנית המוצעת לעיל ד"ר רוניק

סגן מנהל כללי לתכנון

חש"מ

8-10-78

8-10-78