


מדינת ישראל / משרד המבחן
 חוק המבחן והכנתו ומעמדה
 מבחן התעסוקה

שם המבחן: מקומי חולון
 מס' המבחן: 318
 מס' המועד: 403
 מס' התעסוקה: 11,783
 מס' המבחן: 2898

מבחן: 

מרחב מבחן מקומי חולון
 חכניה מתאר מס' ח-318
 שינוי לחכניה מתאר ח-37


5000310


מחזור חל-אביב
 נספח חל-אביב-יסו
 עירו חולון

1. שם החכניה: חכניה זו היקרא חכניה מתאר מס' ח-318 שינוי לחכניה מתאר ח-37.
2. גבולות החכניה: גבולות החכניה מסומנים בקו כחול כהה בהשריט המצורף לחכניה זו והערון בק.מ. 11250 ומהווה חלק בלתי נפרד מהחכניה.
3. תכולת החכניה: חכניה זו חלה על גוש 6785 חלקות 13, 131 ו 6786 חלקות 9,4 גוש 6789 חלקה 16
4. בעל הקרקע: מינהל מקרקעי ישראל
5. יוזם החכניה: הועדה המקומית לחכנון ולכניה חולון.
6. עורר החכניה: כיכאל בר - אדריכל וכונה ערים.
7. שטח החכניה: 13.885 מ"ר.
8. משרת החכניה: יצירח כגרסי העטיה להשלמה, מע"צ.פ.
9. שם החכניה לחכניה המתאר: על חכניה זו יחולו הוראות החכניה ח-37 על חיקוניה.
10. תאריך הביצוע: החכניה הוכצע הוך כנה כיום איטורה.

מנהל העי"מ
 החיכת היוזם: _____
 החיכת בעל הקרקע: _____
 החיכת המככנון: _____
 תאריך: _____

הועדה המקומית לחכנון ולכניה חולון
 חכניה מס' ח.פ. 318
 תאריך: 3/80
 שטח: 25,580
 מס' המבחן: 2898


 ראש הועדה המקומית לחכנון ולכניה חולון


 מנהל העי"מ